

ИЗВЕЩЕНИЕ о проведении аукциона

Министерство лесного хозяйства Республики Татарстан объявляет о проведении аукциона по продаже права на заключение договора купли-продажи лесных насаждений (новогодних елей (сосен) в предновогодний сезон 2012-2013 гг.).

Аукцион состоится 10 декабря 2012 года в 12.00 по адресу: 420124, г. Казань, проспект Ямашева, 37А; тел. (843) 221-37-26.

№ лота	Участковое лесничество	Квартал	Выдел	Площадь, га	Порода	Кол-во, шт.	Кадастровый (условный) номер лесного участка	Начальная цена, руб
ГКУ «Агрызское лесничество»								
1	Агрызское	1	33	0,9	Ель	100	16:01:000000:1642	11898,20
		2	2	1,5	Ель/сосна	100/50	16:01:000000:774	
		2	3	1,0	Ель	100	16:01:000000:775	
		89	14	0,5	Ель/сосна	100/70	16:01:000000:777	
		72	2, 3	1,5	Ель	50	16:01:000000:561	
	Шаршадинское	147	24	1,5	Ель/сосна	200/50	-	
ГКУ «Азнакаевское лесничество»								
2	Азнакаевское	73	45	3,0	Сосна, ель	200	16-16-24/019/2009-033	16690,00
	Джалильское	30	14	5,4	Сосна	200	16-16-05/019/2009-265	
	Мальбагушевское	74	8	1,3	Сосна/ель	200	16-16-24/020/2009-219	
	Сармановское	24, 58, 41	-	3,0	Сосна	200	16-16-05/018/2009-595 16-16-05/019/2009-145 16-16-05/019/2009-033	
		66	8	1,0	Сосна	100	16-16-24/006/2009-565	
	Чатыртауское	120	33, 34	0,9	Сосна	100	16-16-24/018/2009-385	
ГКУ «Аксубаевское лесничество»								
3	Аксубаевское	41	23	6,0	Сосна	260	16-16-38/001/2009-070	8706,00
	Ибрайкиновское	91	3	0,05	Сосна	50	16-16-38/002/2009-070	
		91	3	0,03	Ель	100	16-16-38/002/2009-070	
		63	9	6,0	Ель	10	16-16-38/002/2009-076	
		11	6	2,2	Ель	10	16-16-43/001/2009-071	
		23	28	0,9	Сосна	20	16-16-38/002/2009-081	
	Чебоксарское	23	29	2,9	Сосна	80	16-16-38/002/2009-081	
		24	22	1,2	Сосна	70	16-16-38/002/2009-081	
ГКУ «Алькеевское лесничество»								
4	Юхмачинское	162	1	2,2	Сосна	200	16:06:000000:307	7250,00
		162	3	2,6	Сосна	300		
ГКУ «Альметьевское лесничество»								
5	Акташское	81	28	13,0	Сосна	200	16:07:0000006:3206	14510,00
	Поташно-Полянское	191	5	0,33	Сосна	150	16:07:0000006:2960	
		185	9	2,0	Сосна	100	16-16-14/196/2009-469	
	Миннибаевское	206	1	9,0	Сосна	450	16:07:0000006:3165	
		208	3	2,5	Сосна	100	16-16-14/195/2009-472	
ГКУ «Арское лесничество»								
6	Сурнарское	4	12	5,9	Ель	500	16:09:000000:708	14509,20
		82	20	1,7	Ель	200	16:09:000000:710	
	Тукайское	59	37	3,5	Ель	300	16:09:000000:717	
ГКУ «Бавлинское лесничество»								
7	Кандызское	295	13-15,	10,0	Сосна	500	16-16-25/012/2009-415	10272,00

			18				16-16-25/012/2009-330	
	Бавлинское	97	27	3,0	Сосна/ель	50	16-16-25/013/2009-011	
		плантации новогодних елей (прилегающие к кв. 89, 14, 93, 315)			Сосна/ель	250	-	
ГКУ «Биллярское лесничество»								
8	Баганинское	70	39 (плантация новог. елей)	0,5	Ель	500	16:42:000000:454	16640,64
		123	2 (противо- пожарный разрыв)	1,3	Сосна	300	16:05:000000:454	
ГКУ «Болгарское лесничество»								
9	Спасское	16	12	2,3	Ель	15	16:37:000000:260	9874,00
		83	1	41,7	Ель	55	16:37:000000:260	
		82	1	47,4	Сосна	400	16:37:000000:260	
	Никольское	85	самосев	5,0	Сосна	210	16:06:000000:464	
ГКУ «Бугульминское лесничество»								
10	Актюбинское	93	44	1,6	Сосна	50	16:13:000000:916	26118,00
		93	43	1,3	Сосна	50	16:13:000000:916	
		26	19	3,8	Сосна	150	16:13:000000:2083	
		26	80	0,8	Сосна	50	16:13:000000:2083	
		59	2	4,8	Ель/сосна	50	16:13:000000:1161	
		94	11, 12	3,3	Сосна	50	16:13:000000:1161	
	Бугульминское	38	7	5,0	Сосна	100	16:13:000000:996	
		111	15	12,0	Сосна	300	16:13:000000:585	
		75	10, 11	4,2	Сосна	100	16:13:000000:635	
	Петровское	23	20	0,1	Сосна	50	16:13:000000:1008	
		35	10	0,1	Сосна	50	16:13:000000:1262	
		51	35	0,1	Сосна	100	16:13:000000:1276	
		54	1	0,1	Сосна	100	16:13:000000:1199	
		55	1	0,1	Сосна	100	16:13:000000:537	
	Ютазинское	13	13	3,9	Сосна	100	16:43:000000:592	
		133	15	0,7	Сосна	50	16:43:000000:592	
		209	47	5,4	Сосна	70	16:43:000000:582	
		130	7	1,2	Сосна	50	16:43:000000:585	
		133	6	4,0	Сосна	80	16:43:000000:592	
		205	2	3,0	Сосна	30	16:43:000000:625	
115		8	3,8	Сосна	60	16:43:000000:625		
115	17	2,6	Сосна	60	16:43:000000:625			
ГКУ «Буинское лесничество»								
11	Буинское	116	4	3,0	Сосна	150	16:14:000000:529	6805,20
		40	3, 5	1,0	Сосна	80	16:14:000000:657	
	Тюбяк-Чирковское	70	1	1,0	Ель	50	16:08:000000:402	
		57	6	2,0	Ель	200	16:14:000000:625	
Дрожжановское	49	6	2,0	Сосна/ ель	50	16:17:000000:274		
ГКУ «Елабужское лесничество»								
12	Лубянское	17	9, 10	0,5	Ель	300	16:23:000000:711	22044,00
	Татарстанское	65	21	0,9	Ель	30	16:39:000000:748	
		70	12	0,9	Ель	30	16:39:000000:759	
		32	18,19,20	11,4	Ель	150	16:39:000000:793 16:39:000000:757	
	Мортовское	плантация новогодних елей		1,64	Ель/сосна	410/200	-	

	Менделеевское	плантация новогодних елей		3,0	Сосна/ель	150/50	-	
ГКУ «Заинское лесничество»								
13	Болгарское	самосев на сельхоз. землях, прилегающих к кв. 93 выд. 16		4,0	Сосна	500	16-16-33-029/2011-907	34550,00
	Заинское	плантация новог.елей кв. 113		4,0	Сосна	500	16-16-27/020/2009-149	
		2	18	5,0	Сосна	200	16-16-27/020/2009-083	
		115	13	4,0	Сосна	150	16-16-27/027/2009-117	
		88	10	5,0	Сосна	200	16-16-27/020/2009-126	
	Кушниковское	плантация новог.елей		5,4	Ель	100	-	
		56	15	5,4	Сосна	100	944-2008-12	
	Ямашинское	плантация новог.елей			Ель	200	-	
Урганчинское	82	3	7,2	Сосна	200	1168-2009-04		
				Хв. лапа	4,5 тонны	-		
ГКУ «Зеленодольское лесничество»								
14	Айшинское	40	17	2,5	Ель	320	16:20:000000:1024	15073,50
		5	83	0,9	Ель	10	16:20:000000:1023	
		5	79	0,7	Ель	10	16:20:000000:1023	
		43	7	0,8	Ель	30	16:20:000000:003	
		67	16	0,8	Ель	30	16:20:000000:1087	
		38	1	2,4	Ель	50	16:20:000000:958	
		45	40	0,4	Хв. лапа	1,0 тонна	16:20:000000:1022	
	45	40	0,8	Ель	15	16:20:000000:1022		
	Зеленодольское	54	43	0,9	Ель	50	16:20:000000:769	
		70	8	0,7	Ель	15	16:20:000000:889	
		70	10	0,5	Ель	15	16:20:000000:889	
		86	3	1,1	Ель	20	16:20:000000:889	
		78	8	2,9	Сосна	25	16:20:000000:130	
		92	2	3,1	Сосна	25	16:20:000000:856	
	Краснооктябрьское	115	2	5,7	Ель	20	16:20:000000:133	
		69	11	0,8	Ель	100	16:20:000000:999	
		69	10	12,9	Ель	300	16:20:000000:999	
ГКУ «Ислейтарское лесничество»								
15	Илетьское	26	22	0,2	Ель	10	16:16:000000:600	9431,50
		43	8	18,0	Ель	210	16:16:000000:600	
		43	9	30,0	Ель	230	16:16:000000:600	
		102	2	24,0	Ель	200	16-16-18/057/2009-011	
ГКУ «Кайбицкое лесничество»								
16	Берлибашское	52	18	0,01	Ель	10	16-16-41/002/2009-416	976,12
	Русаковское	26	24	0,02	Ель	50	16-16-41/002/2009-456	
ГКУ «Калейкинское лесничество»								
17	Бутинское	41	11	1,0	Сосна	150	16-16-14/026/2009-511	4353,00
	Старо-Еланское	81	3	1,0	Сосна	150	16-16-14/026/2009-508	
ГКУ «Камское лесничество»								
18	Берсутское	21	21	9,5	Сосна	100	16:26:000000:920	9504,05
	Усалинское	плантация новог.елей		1,5	Ель	200	-	
	Чистопольское	плантация новог.елей		3,0	Ель	150	-	
	Шеморбашское	19	4	13,0	Ель	20	16:34:000000:1027	
		10	14	5,0	Ель	50	16:34:000000:662	
		6	3	6,9	Ель	15	16:34:000000:662	
		21	14	1,4	Ель	20	16:34:000000:1027	
Шумбутское	16	16	18,0	Ель	100	16:34:000000:728		

ГКУ «Кзыл-Юлдузское лесничество»								
19	Тюлячинское	90	14	1,6	Ель	200	Номер учётной записи в гос. лесном реестре 23161	2568,00
ГКУ «Лаишевское лесничество»								
20	Лаишевское	114	1	5,2	Сосна	200	16:24:000000:1113	25102,30
		114	1	5,2	Ель	200	16:24:000000:1113	
		7	21	0,7	Ель	80	16:24:000000:1113	
		115	73	3,6	Ель	100	16:24:000000:1113	
		74	3	2,8	Ель	150	16:24:000000:1137	
		81	41	1,0	Сосна	80	16:24:000000:1028	
	Янтыковское	4	16	5,7	Ель	120	16:24:000000:848	
		95	22	0,9	Сосна	10	16:24:000000:851	
		95	23	0,5	Ель	70	16:24:000000:851	
	Пестречинское	177	18	4,9	Ель	20	16:33:000000:881	
		126	42	4,4	Ель	100	16:33:000000:982	
		86	10	2,3	Сосна	200	16:33:000000:952	
		86	6	4,7	Сосна	200	16:33:000000:952	
		74	17, 18, 19	10,6	Ель	100	16:33:000000:911	
		73	22-25	9,8	Ель	100	16:33:000000:911	
ГКУ «Ленинское лесничество»								
21	Ленинское	18	6	1,6	Сосна	50	16:25:000000:1563	13352,00
		116	3	1,8	Ель	100	16:25:000000:2370	
		144	15	7,7	Сосна	50	16:25:000000:2333	
	З.Каратаевское	64	24	3,4	Сосна	100	16:25:000000:983	
		96	36	9,4	Сосна	100	16:25:000000:1576	
	Шугуровское	14	17	6,0	Сосна	100	16:25:000000:1576	
		138	12	2,0	Сосна	100	16:25:000000:2165	
	Н.Чершелинское	113	12	5,8	Сосна	50	16:25:000000:1025	
	Ст. Кувакское	19	7	1,2	Сосна	100	16:25:000000:1811	
		30	18	2,4	Ель	50	16:25:000000:601	
ГКУ «Мамадышское лесничество»								
22	Кляушское	20	41	3,4	Ель	50	16-16-27/005/2011-314	5804,00
		14	16	3	Ель	50	16:26:000000:739	
		80	25	1,9	Ель	50	16:26:000000:1035	
		73	24	3,2	Сосна	50	16:26:000000:2131	
	Кумазанское	1	51	4,2	Ель	50	16:26:000000:1551	
		9	81	5,8	Ель	50	16:26:000000:1511	
	Нурминское	80	16, 17	2,1	Ель	100	16:26:000000:2085	
ГКУ «Мензелинское лесничество»								
23	Юртовское	Вдоль кв. 106 выд. 25		2,0	Сосна	120	Заброшенные с/х земли	23946,60
		Вдоль кв. 124 выд. 22		1,0	Сосна	60		
		130	22	2,0	Ель	50	16-16-30/003/2010-228	
	Мензелинское	24	2	4,7	Ель	20	16-16-30/001/2010-173	
		34	32, 37	28	Ель	60	16-16-30/001/2010-173	
		104	17	0,8	Ель	35	16-16-30/007/2010-494	
		130	3	1,7	Ель	20	16-16-30/003/2010-294	
		Вдоль кв. 37		5,0	Сосна	200	Заброшенные с/х земли	
		Вдоль кв. 180		3,5	Сосна	200		
		Вдоль кв. 199		5,0	Сосна	100		
	Актанышское	147	15	3,0	Ель	100	16-16-04/003/2010-111	
		153	17	1,4	Ель	100	16-16-04/003/2010-111	
		201	41	15,0	Сосна	300	16-16-04/001/2010-090	
	Калининское	2	4	7,8	Ель	50	16-16-04/002/2010-531	
		115	10	6,1	Сосна	150	16-16-04/003/2010-225	

	Муслюмовское	9	33	1,7	Ель	100	16-16-31/001/2010-020	
		51	10	5,7	Сосна	100	16-16-31/001/2010-550	
	Усинское	31	19	1,4	Ель	20	16-16-42/001/2009-428	
		31	32	5,3	Ель	80	16-16-42/001/2009-428	
ГКУ «Нижекамское лесничество»								
24	Лякинское	23	21	0,5	Ель	20	16:19:000000:1380	7458,80
		77	6	3,3	Сосна	50	16:19:000000:1040	
	Ворошиловское	34	25	1,5	Ель	10	16:39:000000:625	
	Багряжское	52	3	0,2	Сосна	100	16:19:000000:1635	
	Биклянское	39	3	2,0	Сосна	200	16:30:000000:1230	
	Кзыл-Юлское	16	36	0,8	Хв.лапа	2 тонны	16:30:000000:458	
ГКУ «Нурлатское лесничество»								
25	Восходское	1	10	2,2	Ель	50	16:32:000000:550	7255,0
	Вишнево-Полянское	119	13	13,0	Сосна	50	16:32:000000:533	
		67	21	4,8	Ель	50	16:32:000000:833	
	Мамыковское	84	6	19,0	Ель	100	16:32:000000:833	
		56	25	1,9	Сосна	20	16:32:000000:958	
	Тимерликовское	56	11	2,8	Сосна	20	16:32:000000:958	
		Тумбинское	58	14	3,0	Сосна	100	
	Чулпановское	25	4	3,1	Ель	50	16:32:000000:768	
28		17	21,0	Сосна	60	16:32:000000:768		
ГКУ «Приволжское лесничество»								
26	Свияжское	104	10	3,6	Ель	30	16:15:000000:1052	2420,05
	Теньковское	24	51	1,0	Сосна	15	16:15:000000:809	
		16	47	1,0	Ель	15	16:15:000000:906	
	Ключищенское	12	52	6,3	Ель	20	16:15:000000:717	
		10	7	4,0	Ель	15	16:15:000000:722	
	Шеланговское	17	36	6,0	Ель	15	16:15:000000:997	
		15	34	1,3	Ель	10	16:15:000000:997	
	Чулпанихинское	71	15	1,1	Сосна	10	16:08:000000:470	
42		8	2,5	Ель	15	16:21:000000:271		
ГКУ «Пригородное лесничество»								
27	Высокогорское	105	4	3,3	Сосна/ель	40/160	16:16:000000:735	28874,90
		61	17	2,0	Ель	40	16:16:000000:572	
	Столбищенское	96	5	3,1	Ель/сосна	880	16:24:000000:490	
		88	22	1,7	Ель/сосна	120	16:24:000000:444	
	Матюшинское	12	3	1,8	Ель	50	16:24:000000:371	
		13	18	2,3	Ель	30		
		15	11, 16, 18	1,6	Ель	20		
		25	17	0,9	Ель	10	16:24:000000:399	
		62	19	3,0	Ель	400		
		53	2	1,5	Сосна	150		
	Иске-Казанское	1	5	1,3	Ель	50	16:16:000000:944	
54		21	0,7	Сосна	40	16:16:000000:722		
ГКУ «Сабинское лесничество»								
28	Шеморданское	108	34	4,2	Ель	50	16:35:000000:358	39176,44
		107	12	4,1	Ель	50	16:35:000000:349	
		75	17	4,9	Ель/сосна	100	16:35:000000:338	
		76	1	5,8	Ель/сосна	100	16:35:000000:338	
		77	23	5,6	Ель/сосна	100	16:35:000000:338	
		78	31	5,5	Ель/сосна	100	16:35:000000:338	
		76	9	6,4	Хв.лапа	1 тонна	16:35:000000:338	
		120	9, 11	6,0	Хв.лапа	3 тонны	16:35:000000:366	

	Корсинское	136	19	2,7	Ель	150	16:35:000000:409	
			21	2,9	Сосна	50	16:35:000000:374	
		137	6	1,6	Ель	150	16:35:000000:409	
			8	2,2	Сосна	50	16:35:000000:374	
		142	15	6,1	Хв.лапа	2 тонны	16:35:000000:374	
	142	11	8,2	Хв.лапа	2 тонны	16:35:000000:374		
	Мешешское	205	4, 6	1,3	Ель	300	16:23:000000:567	
		368	36	1,3	Ель/сосна	100	16:23:000000:586	
		336	20, 21, 23, 25, 28, 39	23,9	Хв.лапа	3 тонны	16:23:000000:615	
		365	10	5,5	Хв.лапа	2 тонны	16:23:000000:615	
	Сабабашское	316	5	4,0	Ель	250	16:35:000000:452	
			7	2,7	Сосна	50	16:35:000000:460	
		293	38	1,0	Ель	100	16:35:000000:452	
			39	1,3			16:35:000000:460	
		362	14	3,8	Хв.лапа	2 тонны	16:35:000000:385	
		267	19	6,2	Хв.лапа	2 тонны	16:35:000000:382	
	Ленинское	113	39	3,0	Ель	100	16:40:000000:285	
114		2	1,0	Ель	100	16:40:000000:285		
Кукморское	7	15	0,8	Ель	100	16:23:000000:652		
	2	9	21,0	Хв.лапа	4 тонны	16:23:000000:550		
ГКУ «Тетюшское лесничество»								
29	Кляринское	102	8	1,7	Сосна	10	16:22:000000:301	4136,00
		132	26	1,7	Сосна	15	16:22:000000:513	
		108	6	2,9	Ель	20	16:22:000000:307	
		92	16	2,3	Ель	5	16:22:000000:522	
	Тетюшское	141	4	2,5	Ель/сосна	25	16:38:000000:600	
		140	1	2,5	Сосна/ель	25	16:38:000000:610	
		87	6	1,2	Ель	70	16:38:000000:608	
		87	18, 26	6,1	Сосна	80	16:38:000000:608	
	Тарханское	18	2	0,7	Ель	15	16:38:000000:401	
	Урюмское	19	1	2,1	Сосна	10	16:38:000000:528	
		21	9	3,3	Ель	10	16:38:000000:528	
ГКУ «Черемшанское лесничество»								
30	Казанкинское	ПНЕ		5,5	Сосна	276	3223-2009-10	6847,00
		45	2	3,1	Ель	26	3223-2009-10	
		36	4	3,2	Сосна	18	3221-2009-10	
	Шешминское	29	14	1,2	Ель	40	16:41:000000:639	
	Светлогорское	54	30	0,5	Ель	50	16:41:000000:645	

Заявки на участие в аукционе принимаются с **24.11.2012 по 4.12.2012** (включительно) ежедневно в рабочие дни с 9-00 до 18-00 часов по адресу: г. Казань, пр. Ямашева, 37А.

Заявки принимаются со дня опубликования извещения на официальном сайте Российской Федерации в сети Интернет для размещения информации о проведении торгов (www.torgi.gov.ru). Срок подачи заявок заканчивается за 3 рабочих дня до проведения аукциона (4 декабря 2012 г.).

Последний срок поступления задатка на счет организатора аукциона (Министерство лесного хозяйства РТ) – **4.12.2012**.

Начальная цена предмета аукциона исчислена по ставкам платы, установленным Постановлением Правительства Российской Федерации от 22 мая 2007 г. № 310 «О ставках платы за единицу объема лесных ресурсов и ставках платы за единицу площади лесного участка, находящегося в федеральной собственности».

Величина повышения начальной цены предмета аукциона (шаг аукциона) устанавливается в размере 5% от начальной цены предмета.

Сумма задатка составляет 100% от начальной цены предмета аукциона и вносится на внебюджетный расчетный счет Министерства лесного хозяйства Республики Татарстан:

ИНН 1660098481

КПП 165701001

Департамент казначейства МФ РТ

(Министерство лесного хозяйства Республики Татарстан ЛР 007540001-МинЛесХ)

Р/счет 40302810100020000798

К/счет 30101810000000000805

Банк ОАО «Ак Барс»

БИК 049205805

Договор купли-продажи лесных насаждений по результатам аукциона или с единственным участником заключается через десять дней со дня размещения информации о результатах аукциона на официальном сайте в сети "Интернет". При этом стороны подписывают договор купли-продажи лесных насаждений в течение десяти рабочих дней по истечении указанного в настоящей части срока.

Выставленные на аукцион по продаже права на заключение договора купли-продажи лесных насаждений (новогодних елей (сосен) в предновогодний сезон 2012-2013 гг.) лесные участки обременений и ограничений под указанные цели использования лесов не имеют, кроме следующих лесных участков:

Выдел 24 квартала 147 Шаршадинского участкового лесничества Агрызского лесничества используется по договору аренды лесных участков для заготовки древесины;

Выдел 1 квартала 19 и выдел 9 квартала 21 Урюмского участкового лесничества Тетюшского лесничества используется по договору аренды лесных участков для осуществления видов деятельности в сфере охотничьего хозяйства;

Лесные участки Сабинского лесничества предоставлены в аренду для осуществления видов деятельности в сфере охотничьего хозяйства и постоянное (бессрочное) пользование для осуществления научно-исследовательской и образовательной деятельности.

Сведения о границах лесных участков:

Схема

расположения лесных насаждений

Местоположения лесных насаждений:

Республика Татарстан

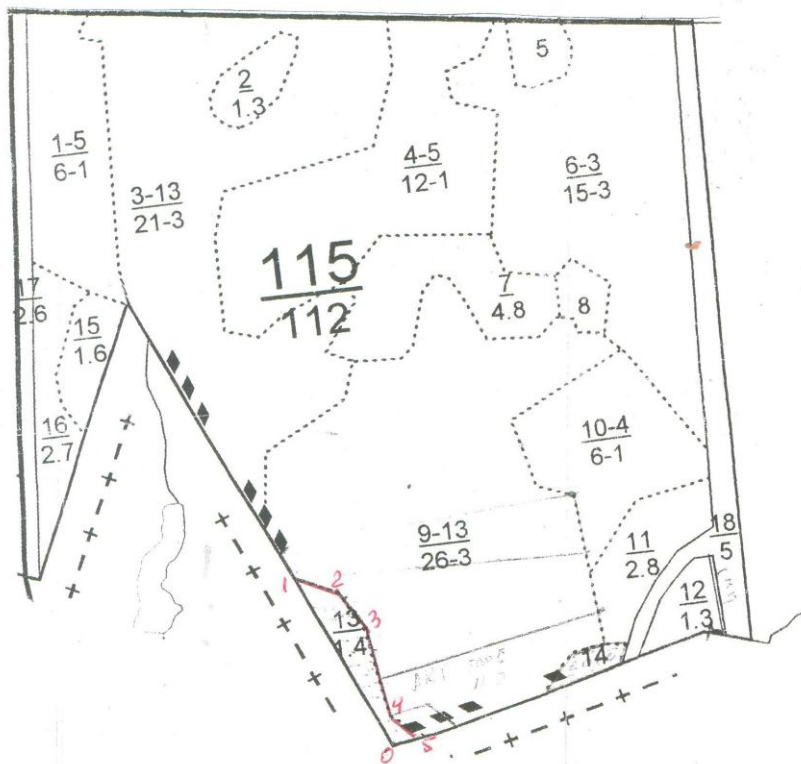
Заинское участковое лесничество

лесной квартал № 115

лесотаксационный выдел № 13

Масштаб 1:10000

Площадь 14 га.



№ точек	Длина, м	Румбы
0-1	320	21° СЗ
1-2	80	62° ЮВ
2-3	80	30° ЮВ
3-4	150	5° ЮВ
4-5	50	44° ЮВ
5-0	40	80° ЮЗ

Условные обозначения:  --- лесосека

Вычертил мастер участка: *М.И. Шмаева*

Приложение № 1

к договору купли-продажи лесных насаждений от «___» _____ 2012 г.
№ _____

СХЕМА

расположения лесных насаждений

Местоположение лесных насаждений:

Государственное казенное учреждение Республика Татарстан «Мензелинское лесничество»

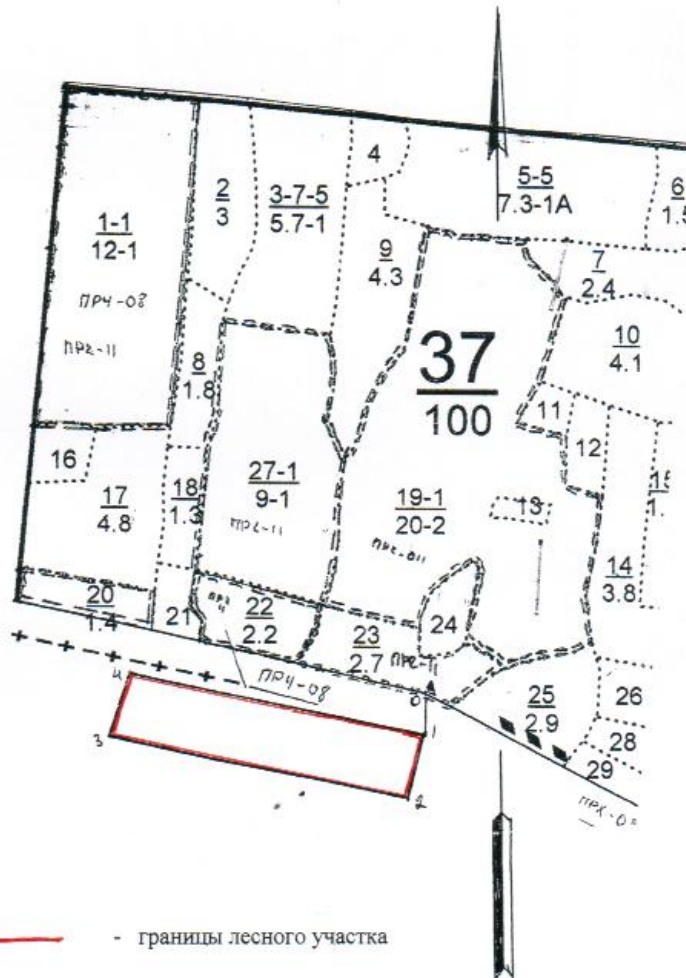
Мензелинское участковое лесничество

Лесной квартал № 37

Выдел №

Масштаб 1 : 10 000

Площадь 5,0 га



№	Румбы линии	Длина линии, (м)
0-1	ЮВ:01	70
1-2	ЮЗ:15	100
2-3	СЗ:80	500
3-4	СВ:15	100
4-1	ЮВ:80	500

Условные обозначения:  - границы лесного участка

Продавец

(печать, подпись)

Покупатель

Приложение № 1

к договору купли-продажи лесных насаждений от «__» ____ 2012 г.
№ _____

СХЕМА
расположения лесных насаждений
Местоположение лесных насаждений:

Государственное казенное учреждение Республика Татарстан «Мензелинское лесничество»

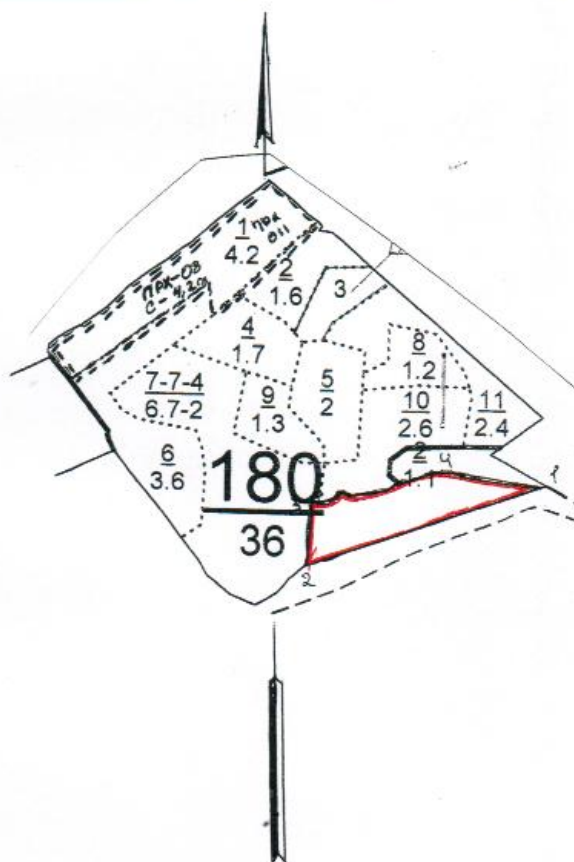
Мензелинское участковое лесничество

Лесной квартал № 180

Выдел №

Масштаб 1 : 10 000

Площадь 3,5 га.



№	Румбы линии	Длина линии, (м)
1-2	ЮЗ:70	400
2-3	СВ:05	105
3-4	СВ:73	220
4-1	ЮВ:85	120

Условные обозначения: — - границы лесного участка

Продавец

(печать, подпись)

Покупатель

Приложение № 1

к договору купли-продажи лесных
насаждений от «__» ____ 2012 г.
№ _____

СХЕМА
расположения лесных насаждений
Местоположение лесных насаждений:

Государственное казенное учреждение Республика Татарстан «Мензелинское лесничество»

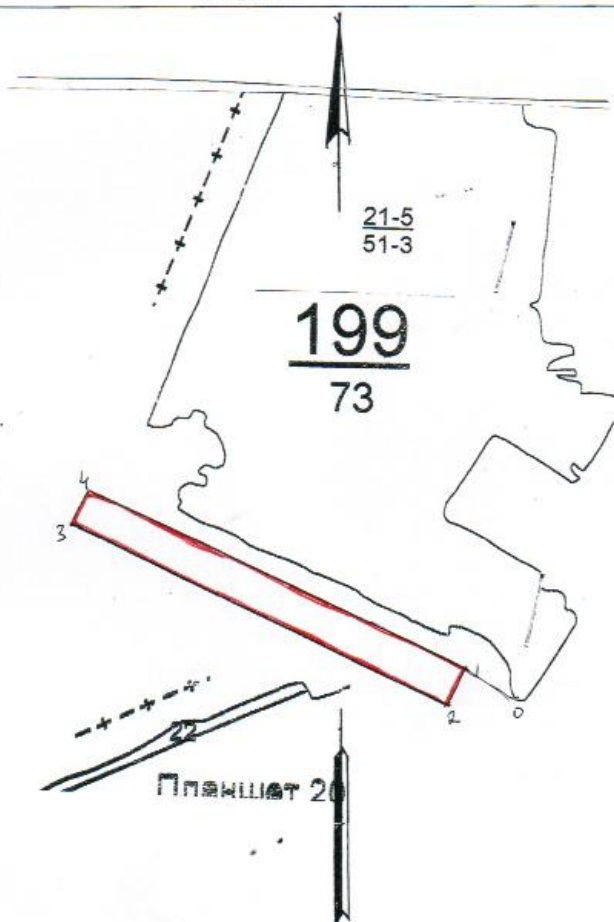
Мензелинское участковое лесничество

Лесной квартал № 199

Выдел №

Масштаб 1 : 10 000

Площадь 5,0 га.



№	Румбы линии	Длина линии, (м)
0-1	СЗ:60	100
1-2	ЮЗ:30	70
2-3	СЗ:65	700
3-4	СВ:30	70
4-5	ЮЗ:65	700

Условные обозначения:  - границы лесного участка

Продавец

(печать, подпись)

Покупатель

Приложение № 1
к договору купли-продажи лесных
насаждений от «__» ____ 2012 г.
№ _____

СХЕМА
расположения лесных насаждений
Местоположение лесных насаждений:

Государственное казенное учреждение Республика Татарстан «Мензелинское лесничество»

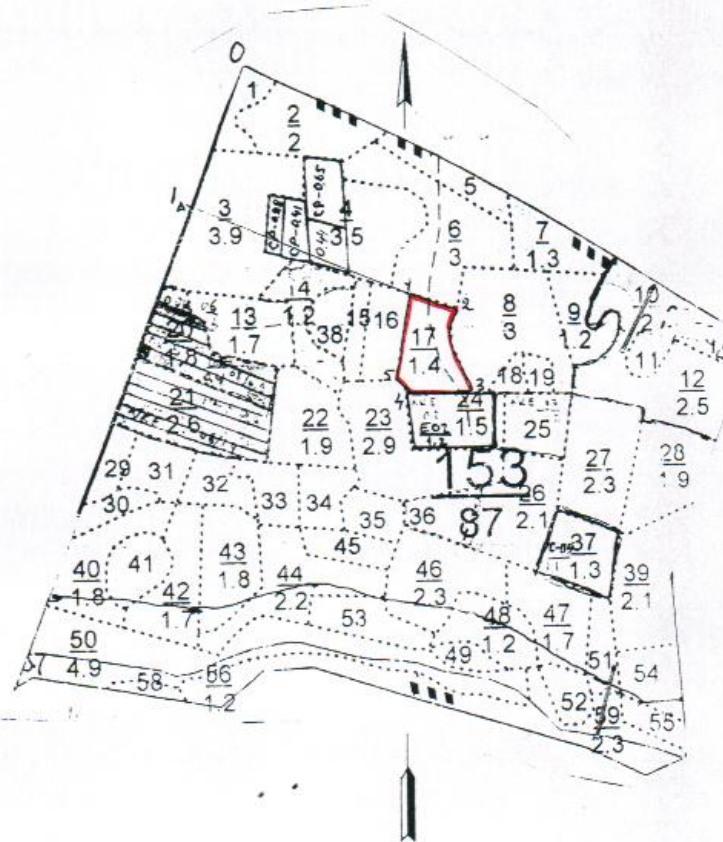
Актанышское участковое лесничество

Лесной квартал № 153

Выдел № 17

Масштаб 1 : 10 000

Площадь 1,4 га.



№	Румбы линии	Длина линии, (м)
0-1a	ЮЗ:20	250
1a-1	ЮВ:69	390
1-2	ЮВ:69	80
2-3	ЮВ:13	150
3-4	ЮЗ:89	110
4-5	СЗ:37	30
5-1	СВ:09	145

Условные обозначения:  - границы лесного участка

Продавец

(печать, подпись)

Покупатель

Приложение № 1

к договору купли-продажи лесных насаждений от «__» ____ 2012 г.
№ _____

СХЕМА
расположения лесных насаждений
Местоположение лесных насаждений:

Государственное казенное учреждение Республика Татарстан «Мензелинское лесничество»

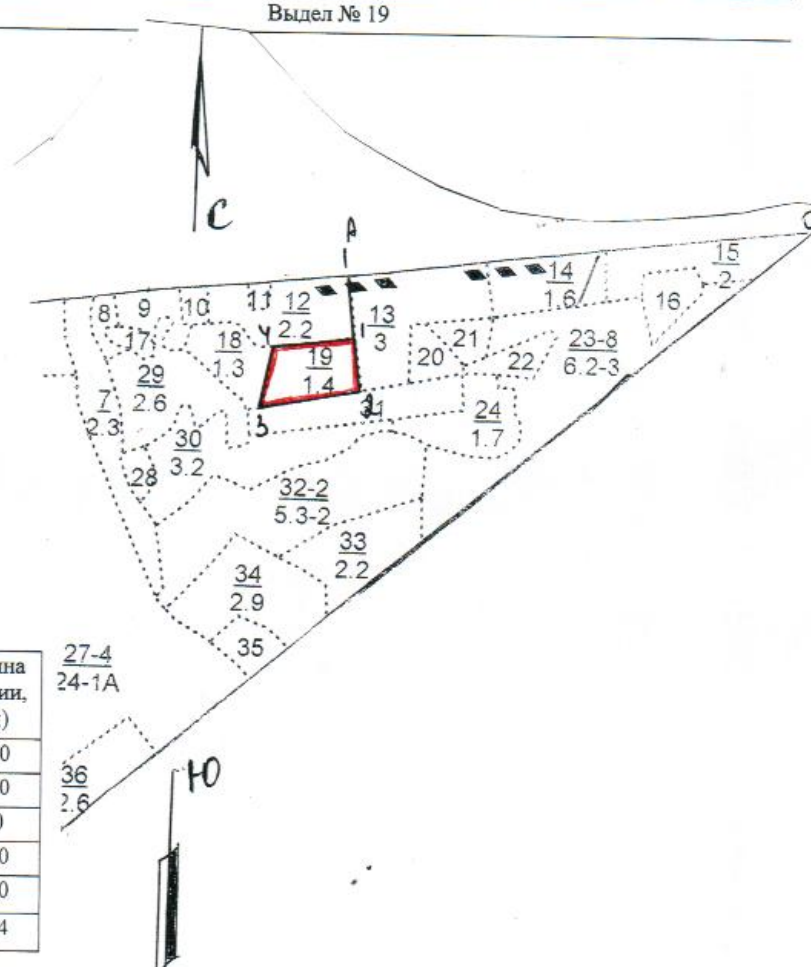
Усинское участковое лесничество

Лесной квартал № 31

Выдел № 19


Масштаб 1 : 10 000

Площадь 1,4 га.



№	Румбы линии	Длина линии, (м)
0-1a	ЮЗ:85	760
1a-1	ЮВ:05	100
1-2	ЮВ:06	90
2-3	ЮЗ:82	170
3-4	СВ:24	110
4-1	СВ:83	104

Условные обозначения:

 - границы лесного участка

Продавец

_____ (печать, подпись)

Покупатель

Приложение № 1

к договору купли-продажи лесных насаждений от «__» ____ 2012 г. № _____

СХЕМА
расположения лесных насаждений
Местоположение лесных насаждений:

Государственное казенное учреждение Республика Татарстан «Мензелинское лесничество»

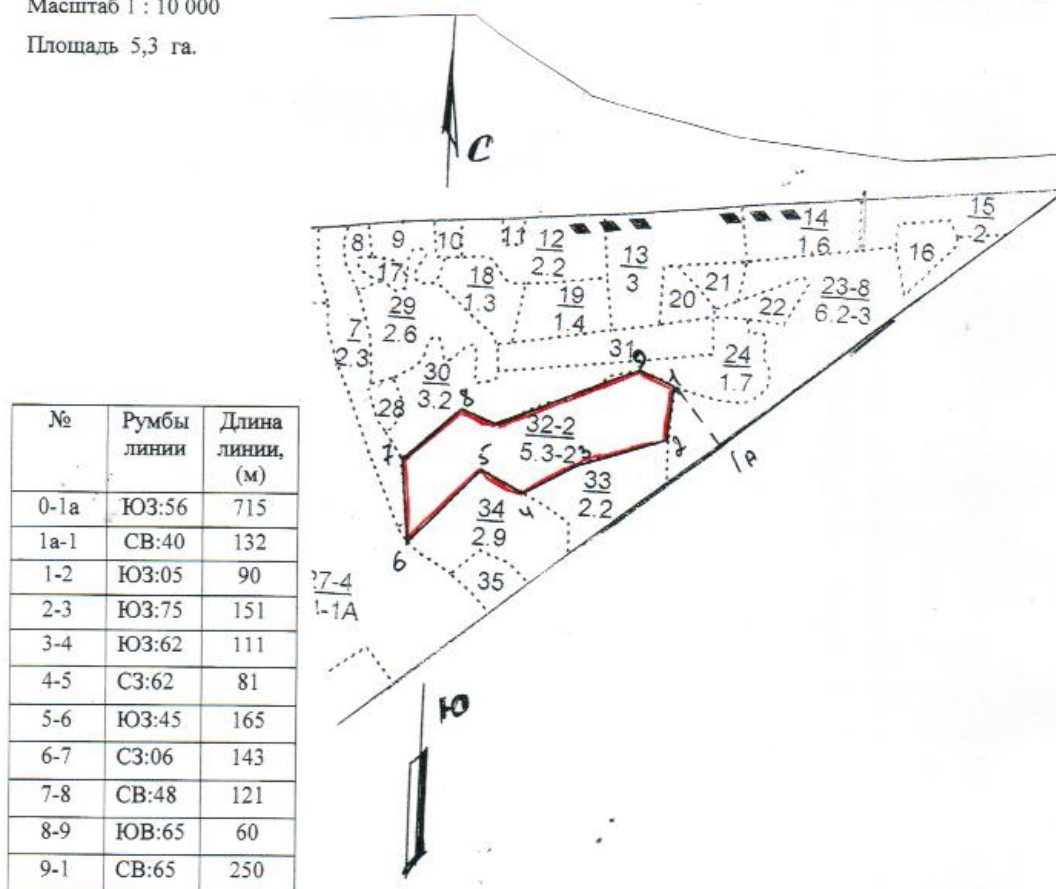
Усинское участковое лесничество

Лесной квартал № 31


Выдел № 32

Масштаб 1 : 10 000

Площадь 5,3 га.



Условные обозначения:

 - границы лесного участка

Продавец

(печать, подпись)

Покупатель

Приложение № 1
к договору купли-продажи лесных
насаждений от «__» ____ 2012 г.
№ _____

СХЕМА
расположения лесных насаждений
Местоположение лесных насаждений:

Государственное казенное учреждение Республика Татарстан «Мензелинское лесничество»

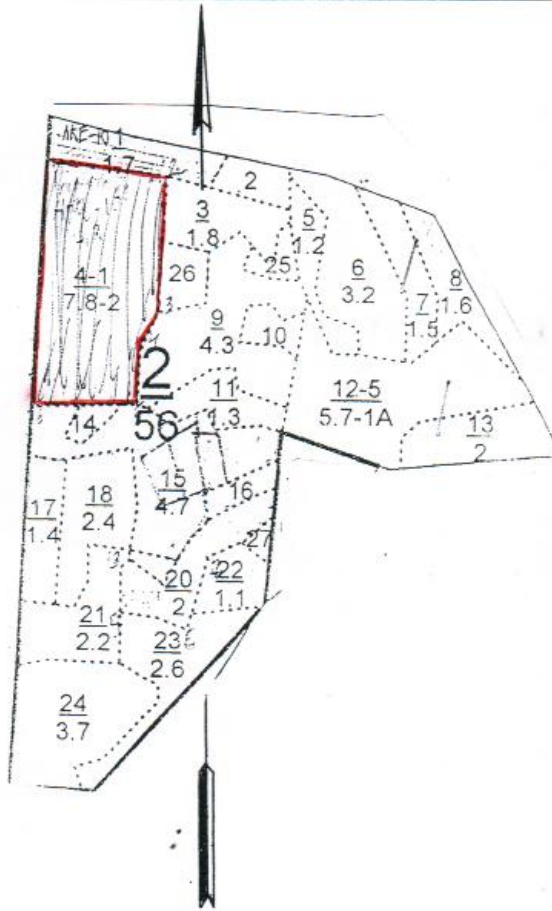
Калининское участковое лесничество

Лесной квартал № 2

Выдел № 4

Масштаб 1 : 10 000

Площадь 7,8 га.



№	Румбы линии	Длина линии, (м)
0-1	ЮЗ:02	70
1-2	ЮВ:86	200
2-3	ЮВ:02	230
3-4	ЮЗ:26	70
4-5	ЮВ:02	90
5-6	ЮЗ:87	180
6-1	СВ:01	410

Условные обозначения:  - границы лесного участка

Продавец

_____ (печать, подпись)

Покупатель

Приложение № 1

к договору купли-продажи лесных
насаждений от «__» ____ 2012 г.
№ _____

СХЕМА
расположения лесных насаждений
Местоположение лесных насаждений:

Государственное казенное учреждение Республика Татарстан «Мензелинское лесничество»

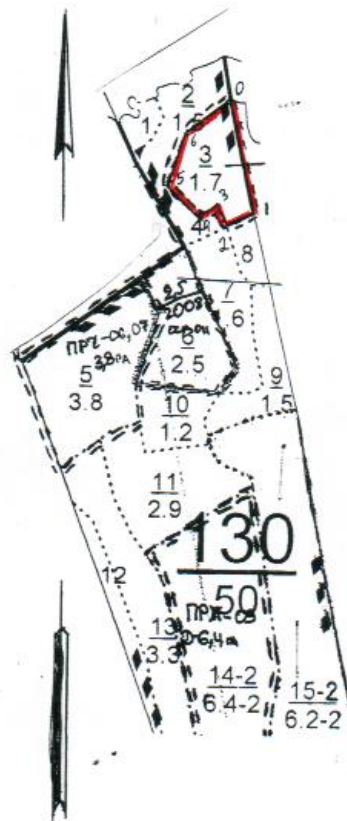
Мензелинское участковое лесничество

Лесной квартал № 130

Выдел № 3

Масштаб 1 : 10 000

Площадь 1,7 га.



№	Румбы линии	Длина линии, (м)
0-1	ЮВ:10	185
1-2	ЮЗ:65	50
2-3	СЗ:15	45
3-4	ЮЗ:75	40
4-5	СЗ:45	70
5-6	СВ:20	90
6-0	СВ:55	90

Условные обозначения:  - границы лесного участка

Продавец

_____ (печать, подпись)

Покупатель

Приложение № 1

к договору купли-продажи лесных насаждений от «__» ____ 2012 г. № _____

СХЕМА
расположения лесных насаждений
Местоположение лесных насаждений:

Государственное казенное учреждение Республика Татарстан «Мензелинское лесничество»

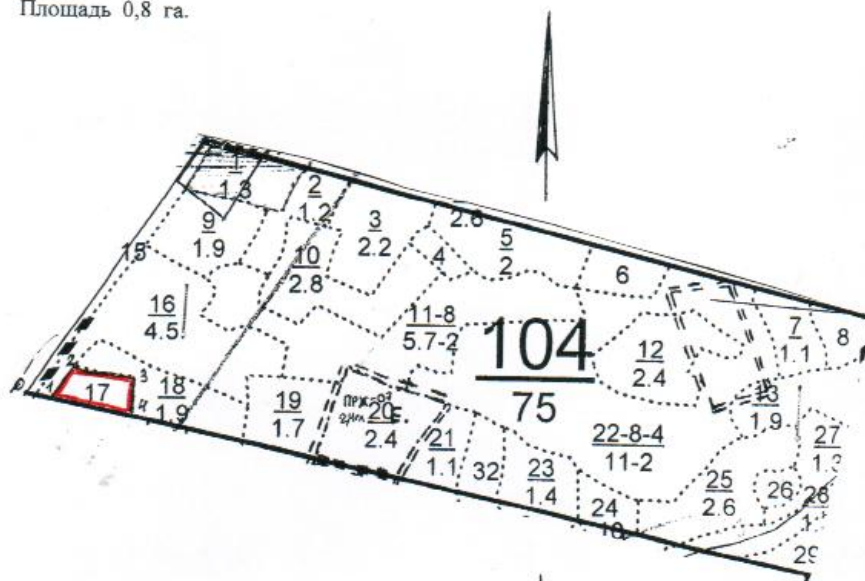
Мензелинское участковое лесничество

Лесной квартал № 104

Выдел № 17


Масштаб 1 : 10 000

Площадь 0,8 га.



№	Румбы линии	Длина линии, (м)
0-1	ЮВ:80	45
1-2	СВ:30	60
2-3	ЮВ:80	102
3-4	ЮЗ:01	60
4-1	СЗ:80	132

Условные обозначения:

 - границы лесного участка

Продавец

(печать, подпись)

Покупатель

СХЕМА
расположения лесных насаждений
Местоположение лесных насаждений:

Государственное казенное учреждение Республика Татарстан «Мензелинское лесничество»

Мензелинское участковое лесничество

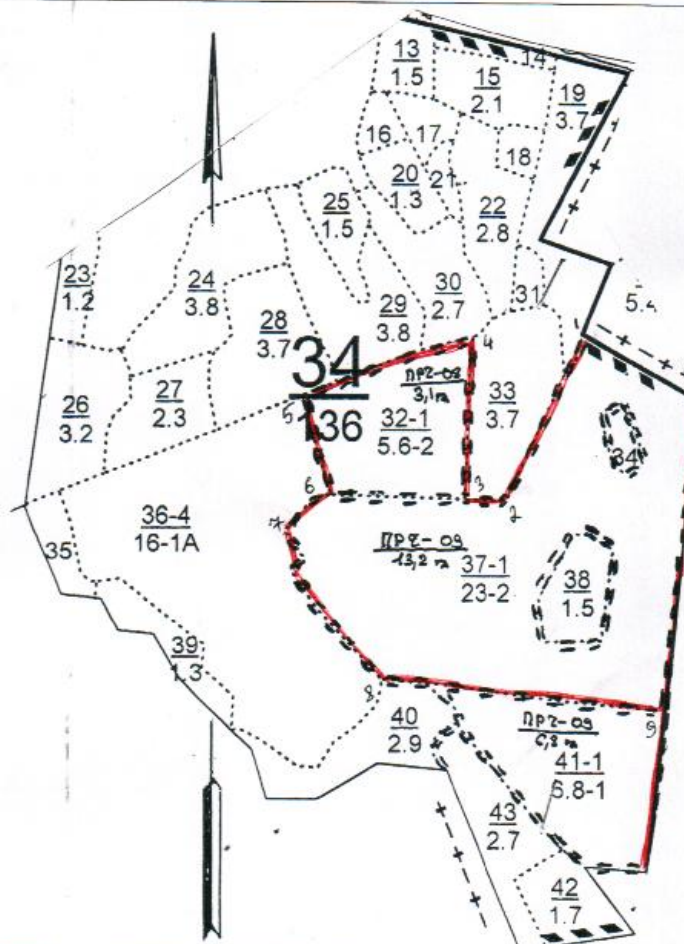
Лесной квартал № 34

Выдел № 32,37

Масштаб 1 : 10 000

Площадь 28,6 га.

№	Румбы линии	Длина линии, (м)
0-1	СЗ:60	220
1-2	ЮЗ:25	300
2-3	СЗ:85	65
3-4	СВ:01	260
4-5	ЮЗ:70	300
5-6	ЮВ:15	170
6-7	ЮЗ:50	100
7-8	ЮВ:35	310
8-9	ЮВ:82	470
9-0	СВ:05	515



Условные обозначения:

- границы лесного участка

Продавец

(печать, подпись)

Покупатель

Приложение № 1
к договору купли-продажи лесных насаждений от «__» ____ 2012 г.
№ _____

СХЕМА
расположения лесных насаждений
Местоположение лесных насаждений:

Государственное казенное учреждение Республика Татарстан «Мензелинское лесничество»

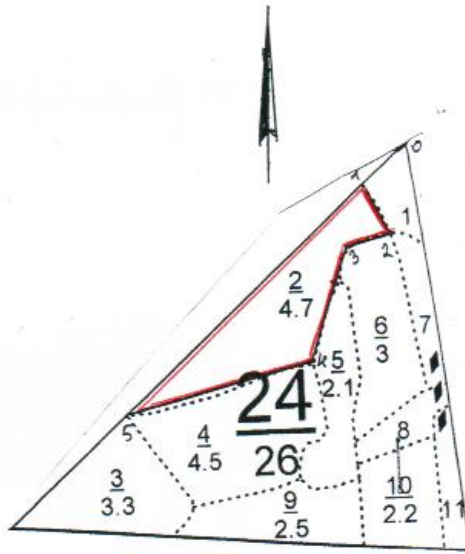
Мензелинское участковое лесничество

Лесной квартал № 24

Выдел № 2

Масштаб 1 : 10 000

Площадь 4,7 га.



№	Румбы линии	Длина линии, (м)
0-1	ЮЗ:40	100
1-2	ЮВ:30	97
2-3	ЮЗ:75	80
3-4	ЮЗ:20	190
4-5	ЮЗ:75	320
5-1	СВ:40	540

Условные обозначения:  - границы лесного участка

Продавец

(печать, подпись)

Покупатель

Приложение № 1

к договору купли-продажи лесных насаждений от «___» _____ 2012 г.
№ _____

СХЕМА
расположения лесных насаждений
Местоположение лесных насаждений:

Государственное казенное учреждение Республика Татарстан «Мензелинское лесничество»

Калининское участковое лесничество

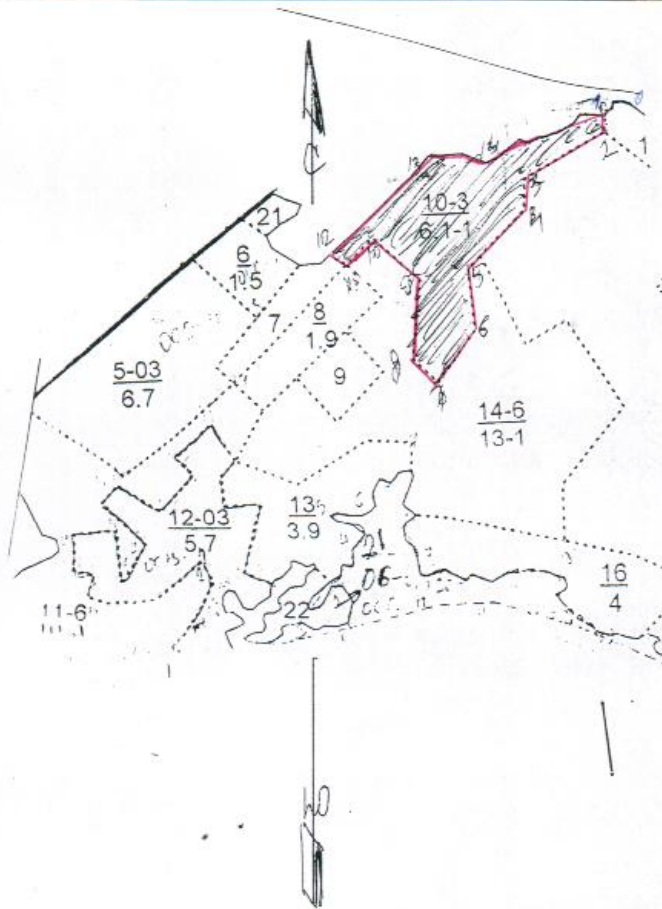
Лесной квартал № 115

Выдел № 10

Масштаб 1 : 10 000

Площадь 6,1 га.

№	Румбы линии	Длина линии, (м)
0-1	ЮЗ:58	50
1-2	ЮЗ:03	40
2-3	ЮЗ:67	160
3-4	ЮЗ:06	65
4-5	ЮЗ:52	140
5-6	ЮВ:03	100
6-7	ЮЗ:48	110
7-8	СЗ:47	60
8-9	СВ:09	135
9-10	СВ:39	100
10-11	ЮЗ:62	60
11-12	СЗ:42	30
12-13	СВ:51	230
13-14	ЮВ:87	100
14-1	СВ:73	200



Условные обозначения:

- границы лесного участка

Продавец

_____ (печать, подпись)

Покупатель

Приложение № 1
к договору купли-продажи лесных
насаждений от «__» ____ 2012 г.
№ _____

СХЕМА
расположения лесных насаждений
Местоположение лесных насаждений:

Государственное казенное учреждение Республика Татарстан «Мензелинское лесничество»

Муслимовское участковое лесничество

Лесной квартал №51

Выдел № 10

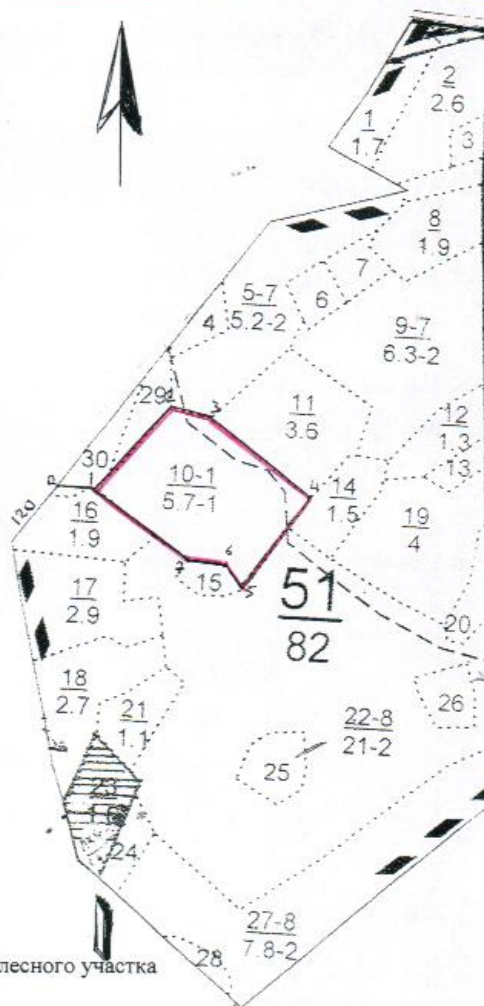
Масштаб 1 : 10 000

Площадь 5,7 га.

№	Румбы линии	Длина линии, (м)
0-1	СВ:90	60
1-2	СВ:40	190
2-3	ЮВ:80	70
3-4	ЮЗ:65	210
4-5	ЮЗ:34	180
5-6	СЗ:41	40
6-7	СЗ:85	60
7-1	СЗ:56	190

Условные обозначения:

 - границы лесного участка



Продавец

(печать, подпись)

Покупатель

Приложение № 1
к договору купли-продажи лесных
насаждений от «__» ____ 2012 г.
№ _____

СХЕМА
расположения лесных насаждений
Местоположение лесных насаждений:

Государственное казенное учреждение Республика Татарстан «Мензелинское лесничество»

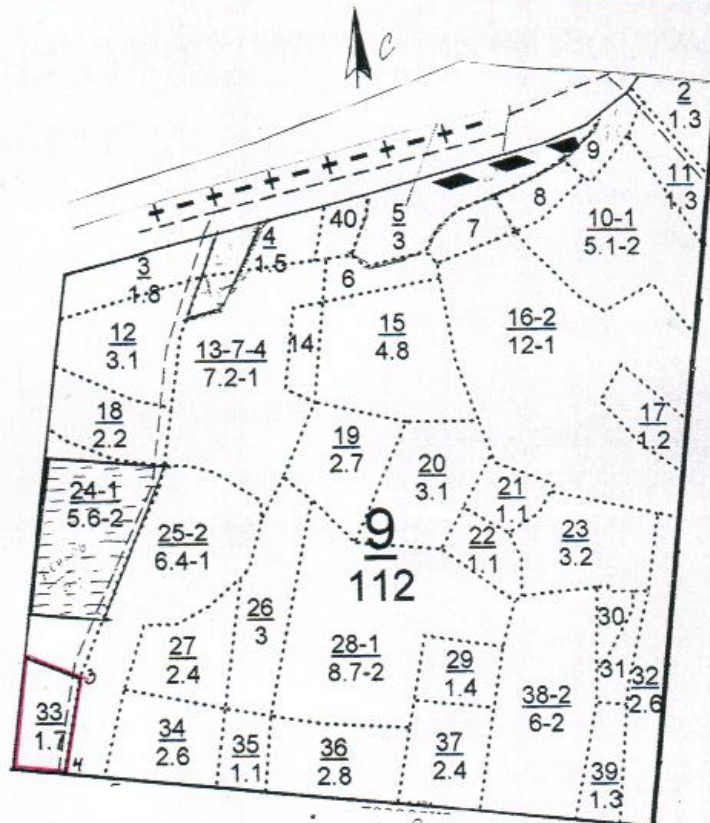
Мусломовское участковое лесничество

Лесной квартал № 9

Выдел № 33

Масштаб 1 : 10 000

Площадь 1,7 га.



№	Румбы линии	Длина линии, (м)
1-2	СВ:08	190
2-3	ЮВ:70	100
3-4	ЮЗ:11	160
4-1	СЗ:86	80

Условные обозначения:  - границы лесного участка

Продавец

(печать, подпись)

Покупатель

Приложение № 1
к договору купли-продажи лесных
насаждений от «__» ____ 2012 г.
№ _____

СХЕМА
расположения лесных насаждений
Местоположение лесных насаждений:

Государственное казенное учреждение Республика Татарстан «Мензелинское лесничество»


Юртовское участковое лесничество

Вдоль лесного квартала № 106

Масштаб 1 : 10 000

Площадь 2,0 га.

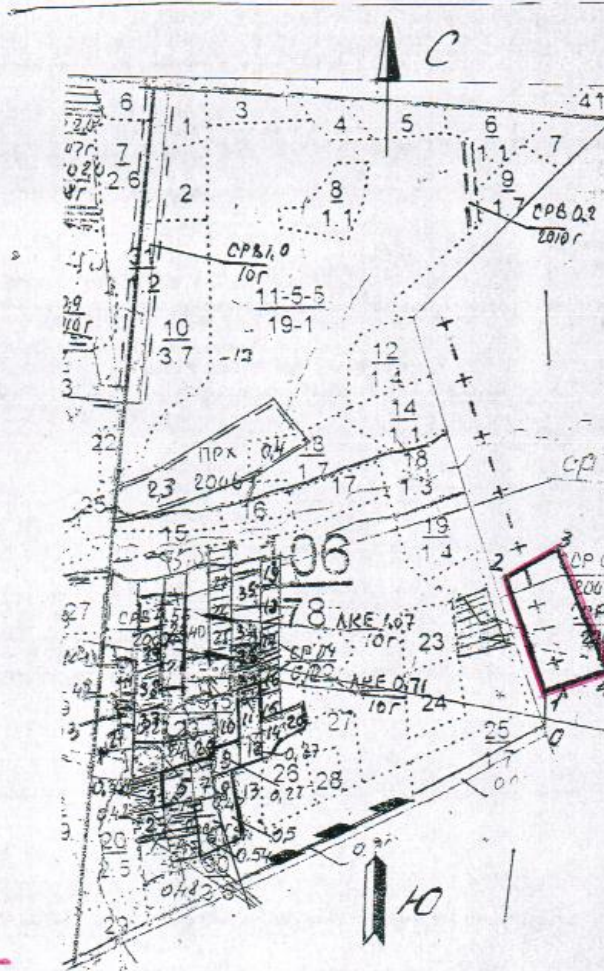
№	Румбы линии	Длина линии, (м)
0-1	СВ:02	60
1-2	ЮЗ:20	200
2-3	СВ:60	100
3-4	ЮВ:23	210
4-1	ЮЗ:70	100

Условные обозначения: 

Продавец

(печать, подпись)

Покупатель



Приложение № 1
к договору купли-продажи лесных
насаждений от «___» ____ 2012 г.
№ _____

СХЕМА
расположения лесных насаждений
Местоположение лесных насаждений:

Государственное казенное учреждение Республика Татарстан «Мензелинское лесничество»

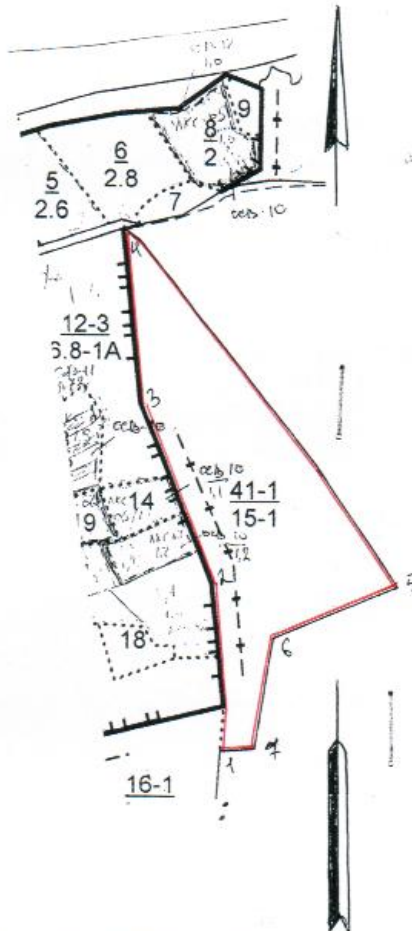
Актанышское участковое лесничество

Лесной квартал № 201

Выдел № 41

Масштаб 1 : 10 000

Площадь 15,0 га.



№	Румбы линии	Длина линии, (м)
1-2	СЗ:05	280
2-3	СЗ:33	320
3-4	СЗ:05	290
4-5	ЮВ:40	750
5-6	ЮЗ:70	220
6-7	ЮЗ:10	180
7-1	ЮЗ:88	55

Условные обозначения:  - границы лесного участка

Продавец

(печать, подпись)

Покупатель

Приложение №1
к договору купли-продажи лесных
насаждений от _____ 2012 г. № _____

СХЕМА
расположения лесных насаждений

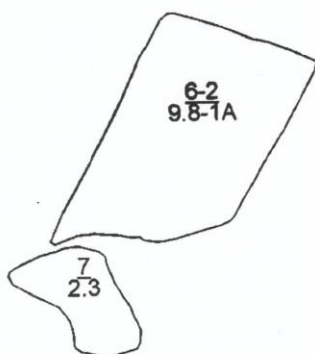
Местоположение лесных насаждений:

Республика Татарстан ГКУ «Камское лесничество» Усалинское участковое лесничество
плантация новогодних елей

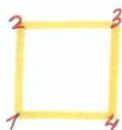
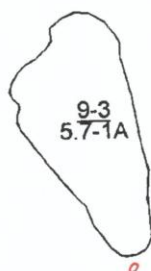
Масштаб 1: 10 000

Площадь 1,5 га


$\frac{85}{148.9}$ (часть)



№№ точек	Румбы линий	Длина линий, м.
0-1	СВ-78°	340
1-2	СВ-2°	150
2-3	ЮВ-87°	100
3-4	ЮЗ-2°	150
4-1	СЗ-87°	100



Условные обозначения:



- лесосека

Продавец

_____ (печать, подпись)

Покупатель

_____ (фамилия, инициалы, подпись, печать)

Приложение №1

к договору купли-продажи лесных насаждений от _____ 2012 г. № _____

**СХЕМА
расположения лесных насаждений**

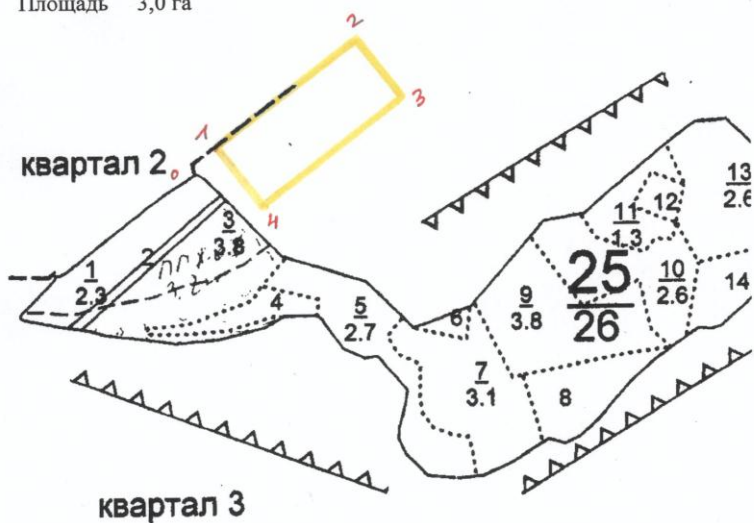
Местоположение лесных насаждений:

Республика Татарстан ГКУ «Камское лесничество» Чистопольское участковое лесничество

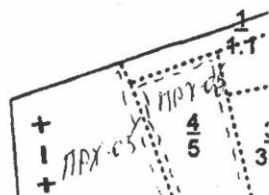
плантация новогодних елей

Масштаб 1: 10 000


Площадь 3,0 га



№.№ точек	Румбы линий	Длина линий, м.
0-1	СВ-51°	40
1-2	СВ-51°	300
2-3	ЮВ-44°	100
3-4	ЮЗ-51°	300
4-1	СЗ-44°	100



Условные обозначения:



- лесосека

Продавец

_____ (печать, подпись)

Покупатель

_____ (фамилия, инициалы, подпись, печать)

Приложение №1

к договору купли-продажи лесных насаждений от _____ 2012 г. № _____

СХЕМА
расположения лесных насаждений

Местоположение лесных насаждений:

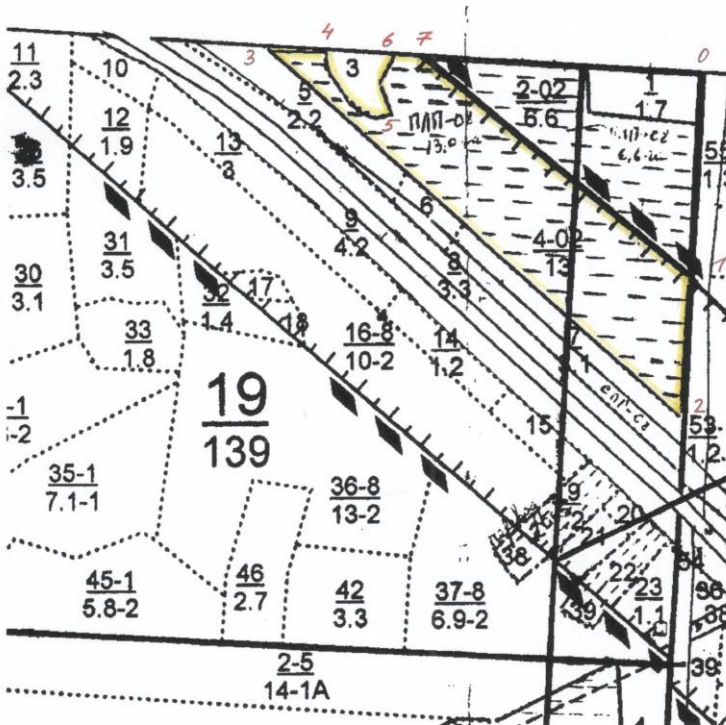
Республика Татарстан ГКУ «Камское лесничество» Шеморбашское участковое лесничество

лесной квартал № 19

лесотаксационный выдел № 4

Масштаб 1: 10 000

Площадь 13,0 га



№№ точек	Румбы линий	Длина линий, м.
0-1	ЮЗ-5°	350
1-2	ЮЗ-5°	230
2-3	СЗ-50°	930
3-4	ЮВ-87°	100
4-5	ЮВ-45°	170
5-6	СВ-7°	100
6-7	ЮВ-87°	50
7-1	ЮВ-50°	580

Условные обозначения:

 - лесосека

Продавец _____

(печать, подпись)

Покупатель _____

(фамилия, инициалы, подпись, печать)

Приложение №1

к договору купли-продажи лесных насаждений от _____ 2012 г. № _____

СХЕМА
расположения лесных насаждений

Местоположение лесных насаждений:

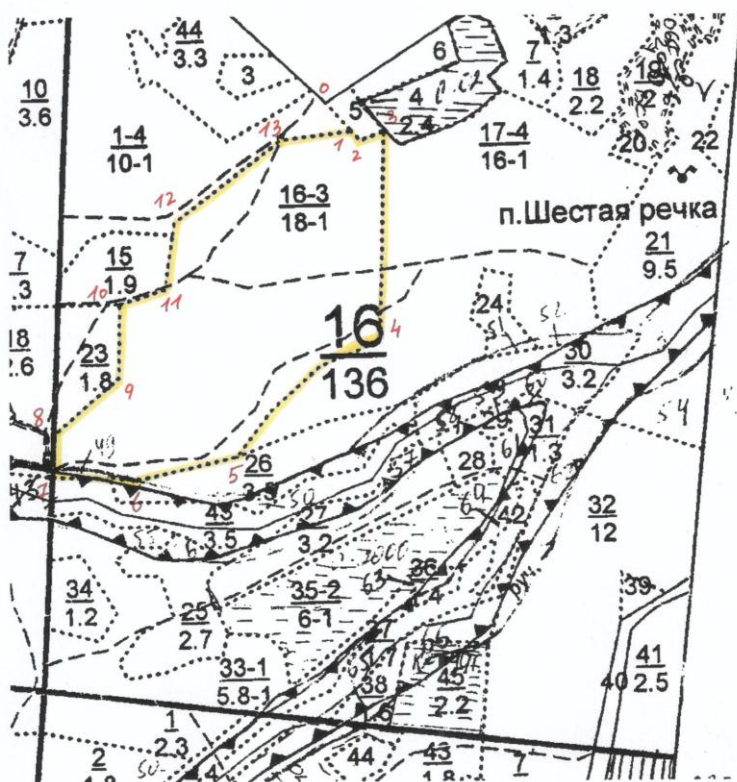
Республика Татарстан ГКУ «Камское лесничество» Шумбутское участковое лесничество

лесной квартал № 16

лесотаксационный выдел № 16

Масштаб 1: 10 000

Площадь 18,0 га



№№ точек	Румбы линий	Длина линий, м.
0-1	ЮВ-45°	60
1-2	ЮВ-45°	20
2-3	СВ-62°	40
3-4	ЮЗ-2°	350
4-5	ЮЗ-45°	300
5-6	ЮЗ-78°	170
6-7	СЗ-85°	150
7-8	СВ-4°	70
8-9	СВ-42°	140
9-10	СВ-4°	120
10-11	СВ-71°	90
11-12	СВ-10°	110
12-13	СВ-52°	230
13-1	СВ-82°	120

Условные обозначения:



- лесосека

Продавец

_____ (печать, подпись)

Покупатель

_____ (фамилия, инициалы, подпись, печать)

Приложение №1

к договору купли-продажи лесных насаждений от _____ 2012 г. № _____

**СХЕМА
расположения лесных насаждений**

Местоположение лесных насаждений:

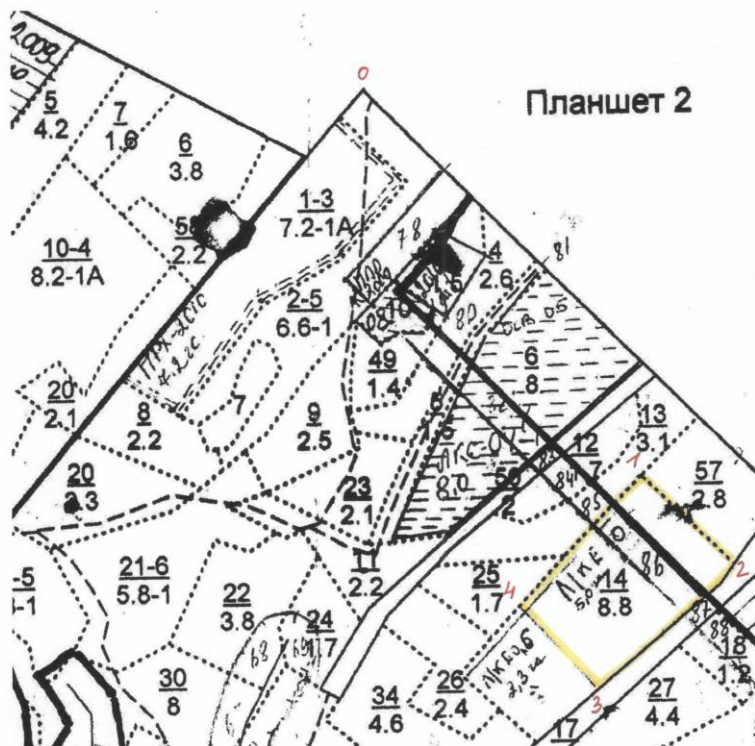
Республика Татарстан ГКУ «Камское лесничество» Шеморбашское участковое лесничество

лесной квартал № 10

лесотаксационный выдел № 14


Масштаб 1: 10 000

Площадь 5,0 га



№№ точек	Румбы линий	Длина линий, м.
0-1	ЮВ-32°	800
1-2	ЮВ-45°	210
2-3	ЮЗ-50°	300
3-4	СЗ-45°	190
4-1	СВ-42°	300

Условные обозначения:



- лесосека

Продавец

_____ (печать, подпись)

Покупатель

_____ (фамилия, инициалы, подпись, печать)

Приложение №1

к договору купли-продажи лесных насаждений от _____ 2012 г. № _____

СХЕМА
расположения лесных насаждений

Местоположение лесных насаждений:

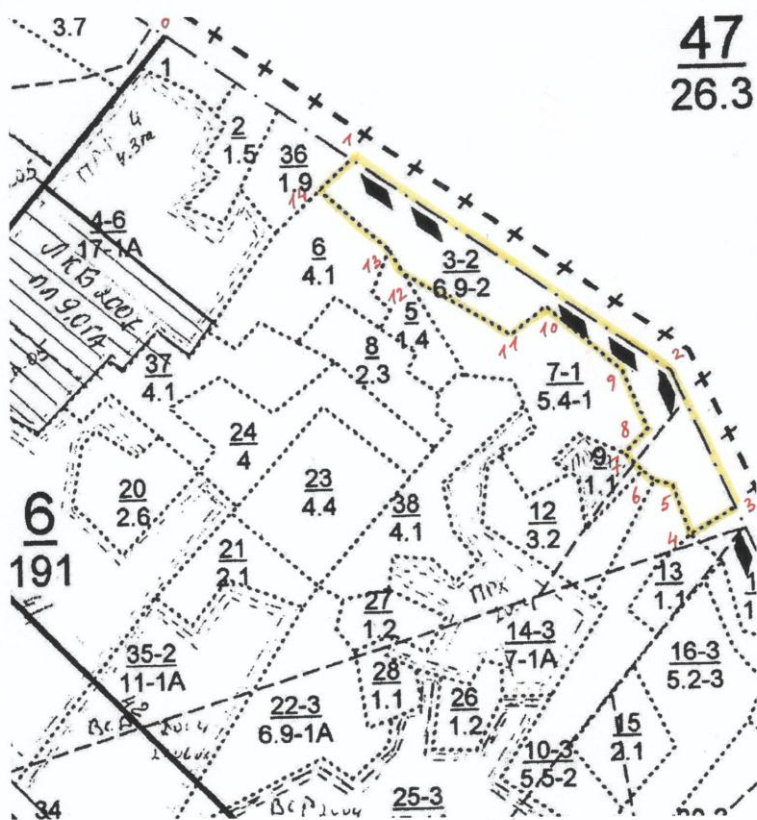
Республика Татарстан ГКУ «Камское лесничество» Шеморбашское участковое лесничество

лесной квартал № 6

лесотаксационный выдел № 3


Масштаб 1: 10 000

Площадь 6,9 га



№№ точек	Румбы линий	Длина линий, м.
0-1	ЮВ-57°	370
1-2	ЮВ-57°	630
2-3	ЮВ-25°	250
3-4	ЮЗ-55°	100
4-5	СЗ-17°	100
5-6	СЗ-75°	40
6-7	СЗ-44°	60
7-8	СВ-40°	50
8-9	СЗ-25°	110
9-10	СЗ-50°	150
10-11	ЮЗ-50°	70
11-12	СЗ-62°	200
12-13	СЗ-30°	50
13-14	СЗ-50°	150
14-1	СВ-45°	70

Условные обозначения:



- лесосека

Продавец

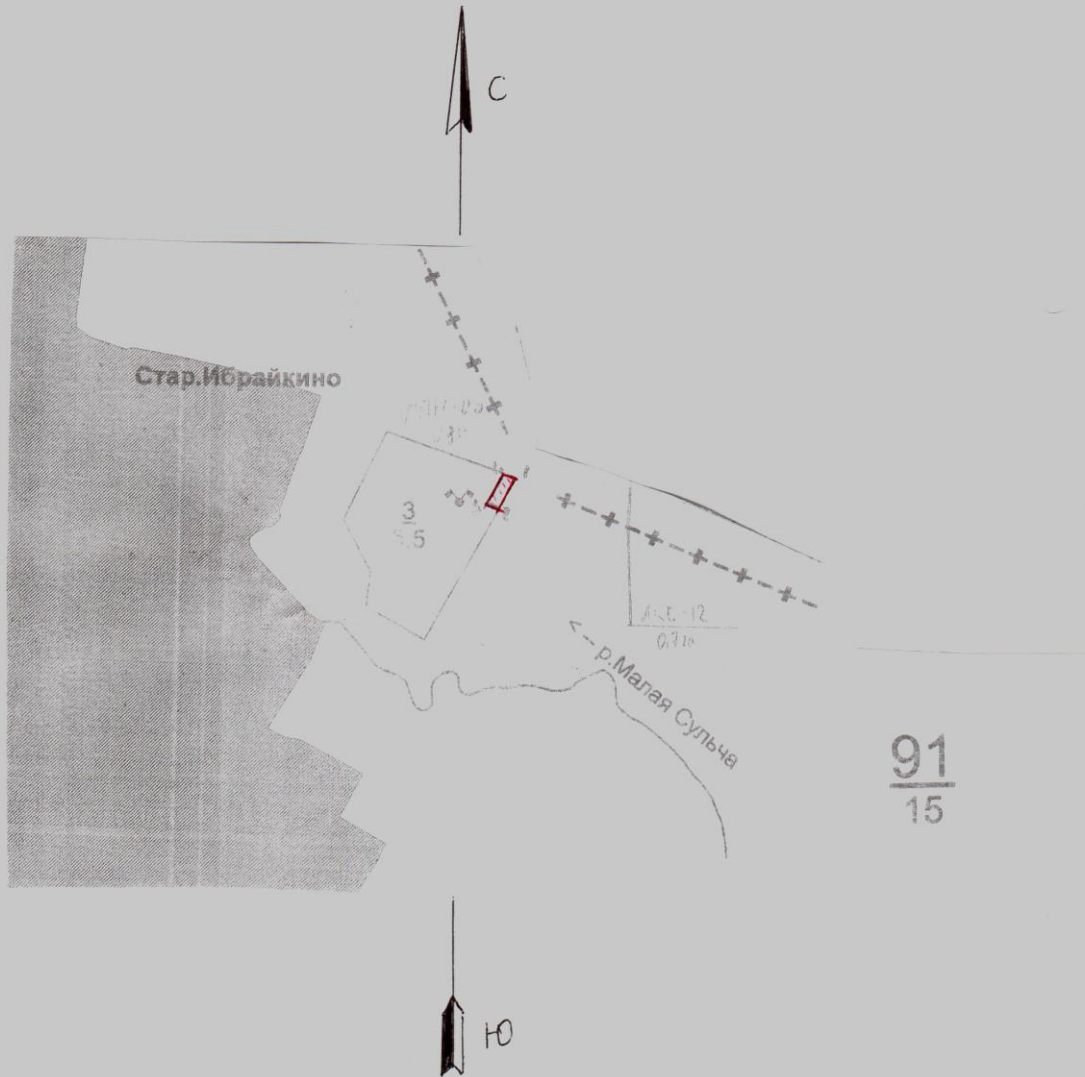
_____ (печать, подпись)

Покупатель

_____ (фамилия, инициалы, подпись, печать)

Абрис

отвода лесного участка для заготовки новогодних елей в
Ибрайкином участковом лесничестве на 2012 г.
Кв. 91 выд. 3 Пл. 0,08 га

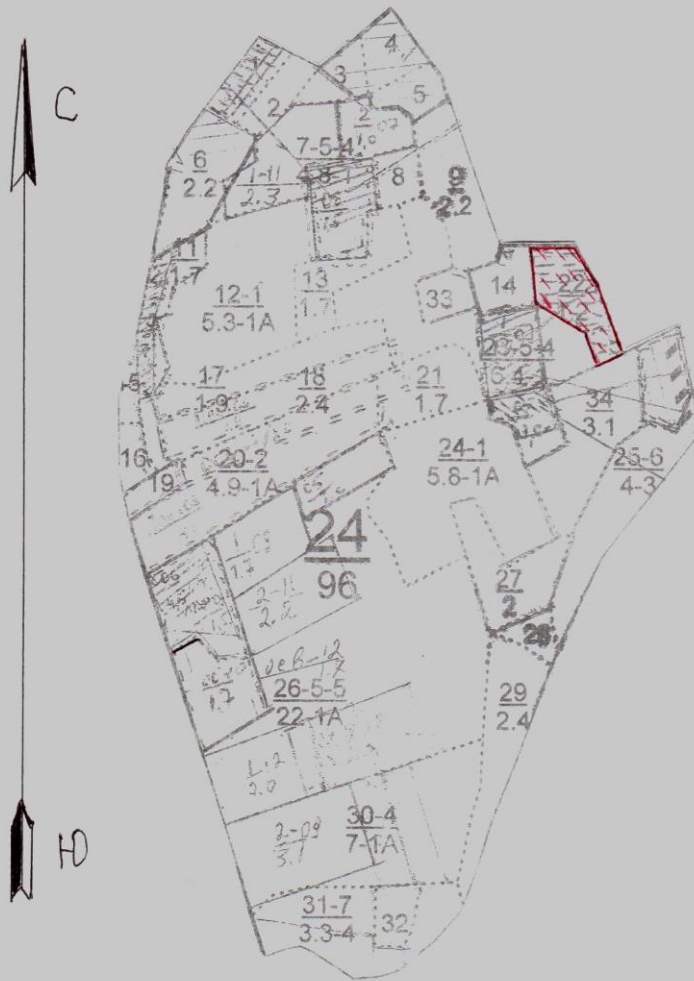


 - испрашиваемый участок


Чертил мастер А.М. Заминин
(фио, подпись)

Абрис

отвода лесного участка для заготовки новогодних елей в
Чебоксарском участковом лесничестве на 2012 г.
Кв. 24 выд. 22 Пл. 1,2 га

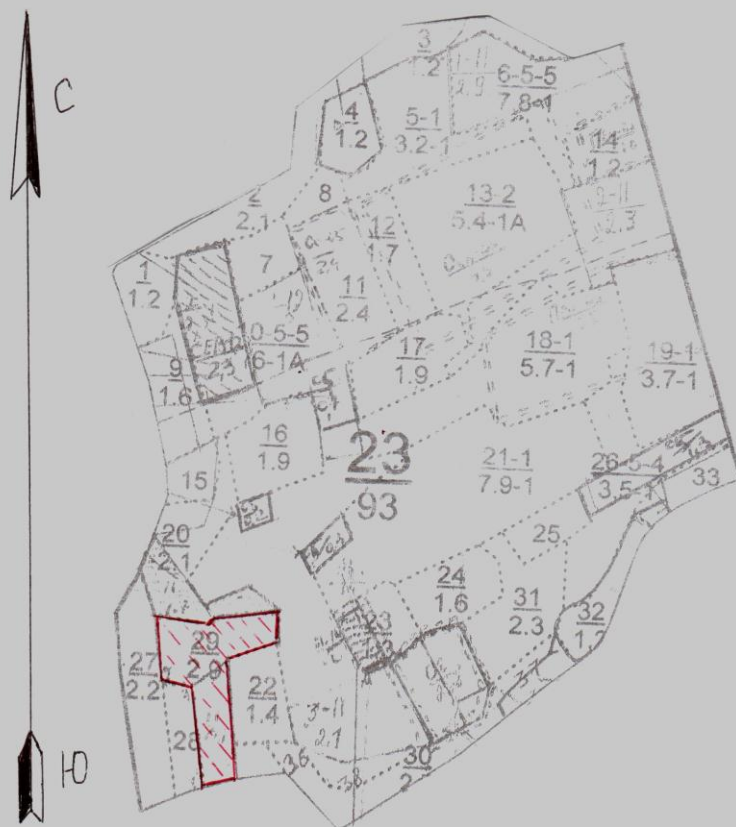



 - испрашиваемый участок

Чертил мастер С.Н. Мадиряков 
(ф.и.о., подпись)

Абрис

отвода лесного участка для заготовки новогодних елей в
Чебоксарском участковом лесничестве на 2012 г.
Кв. 23 выд. 29 Пл. 2,9 га

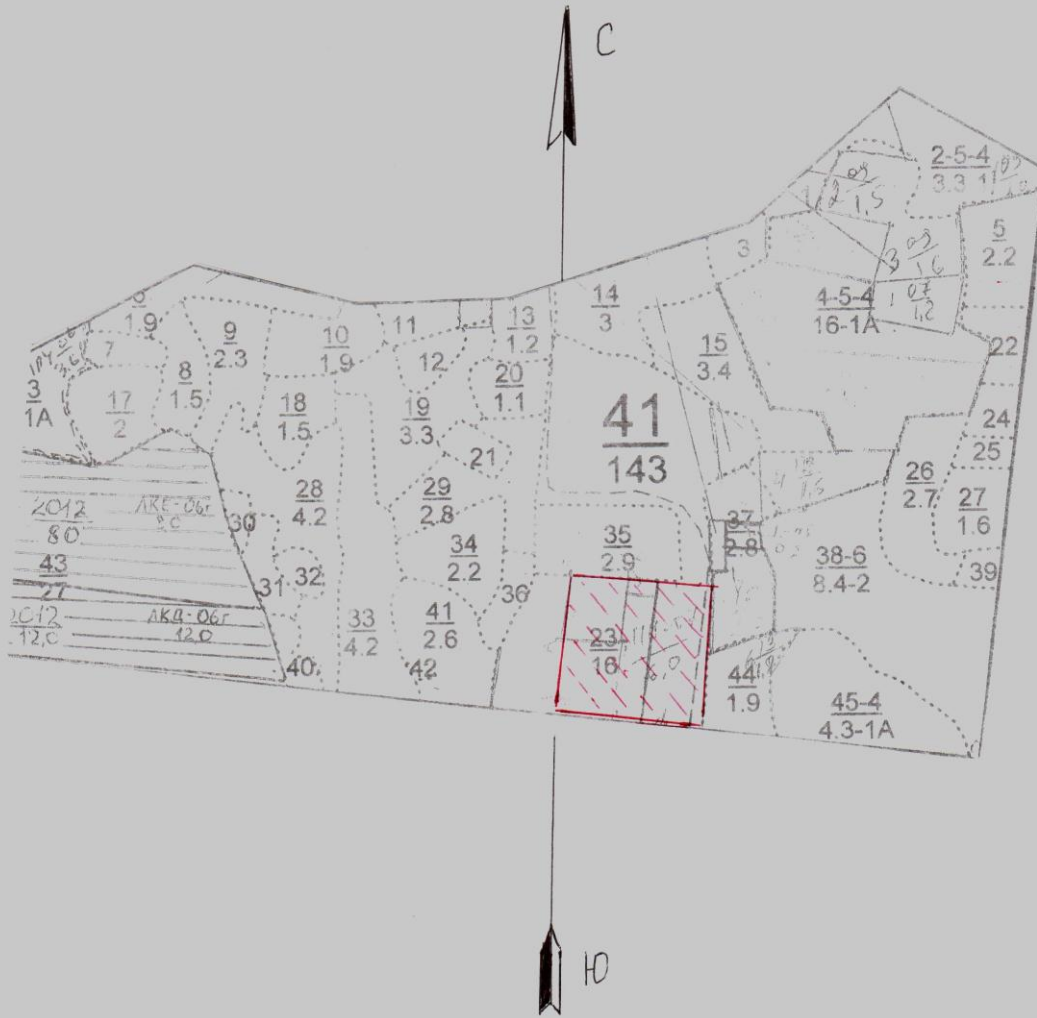


 - испрашиваемый участок

Чертил мастер С.Н. Падиряков *Трунт*
(Ф.И.О., подпись)

Абрис

отвода лесного участка для заготовки новогодних елей в
Аксубаевском участковом лесничестве на 2012 г.
Кв. 41 выд. 23 Пл. 6,0 га

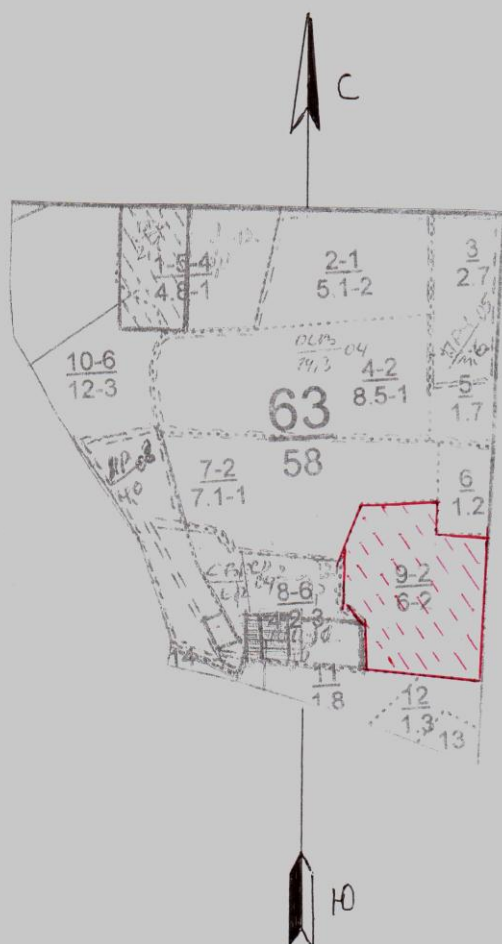


 - испрашиваемый участок

Чертил мастер А.Е. Карандаев *Карандаев*
(ф.и.о. подпись)

Абрис

отвода лесного участка для заготовки новогодних елей в
Ибрайкинском участковом лесничестве на 2012 г.
Кв. 63 выд. 9 Пл. 6,0 га




 - испрашиваемый участок


Чертил мастер А.М. Замалиев *Замалиев*
(фио, подпись)

Абрис

отвода лесного участка для заготовки новогодних елей в
Ибрайкином участковом лесничестве на 2012 г.
Кв. 11 выд. 6 Пл. 2,2 га



 - испрашиваемый участок

Чертил мастер А.М. Замочев 
(фио, подпись)

Схема

расположения лесных насаждений

Местоположения лесных насаждений:

Республика Татарстан

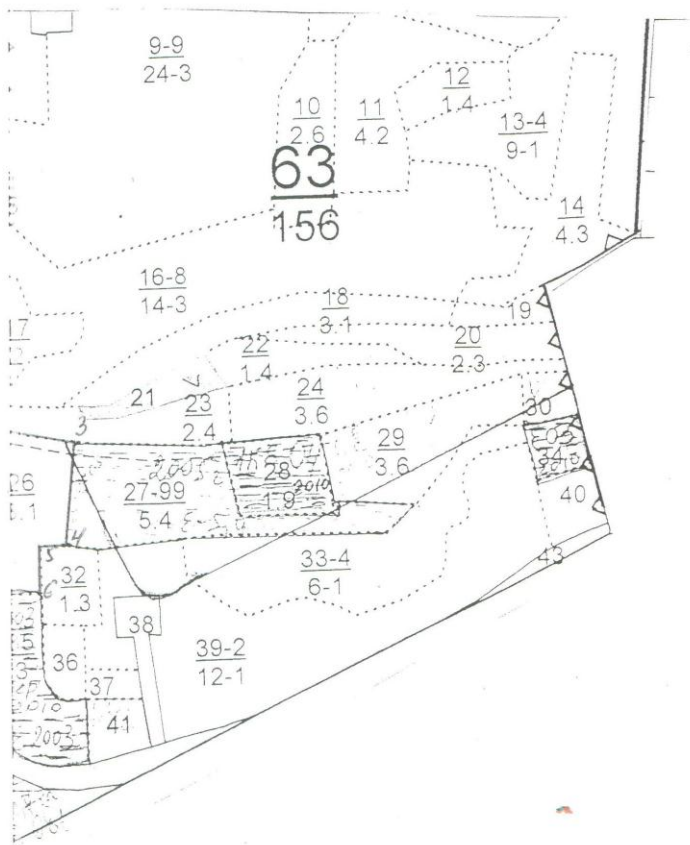
Заинское участковое лесничество

лесной квартал № 63

лесотаксоционный выдел № 26

Масштаб 1:10000

Площадь 3,1 га.



№ ТОЧЕК	Длина, м	Румбы
0-1	560	3° СВ
1-2	180	3° СВ
2-3	170	79° ЮВ
3-4	170	4° ЮЗ
4-5	40	86° ЮЗ
5-6	80	2° ЮВ
6-7	50	88° ЮЗ
7-8	100	2° СВ
8-1	60	88° СВ

условные обозначения:  лесосека

Вычертил мастер участка: *М.Т. Шалява*

**СХЕМА
расположения лесных насаждений**

Местоположение лесных насаждений:

Республика Татарстан

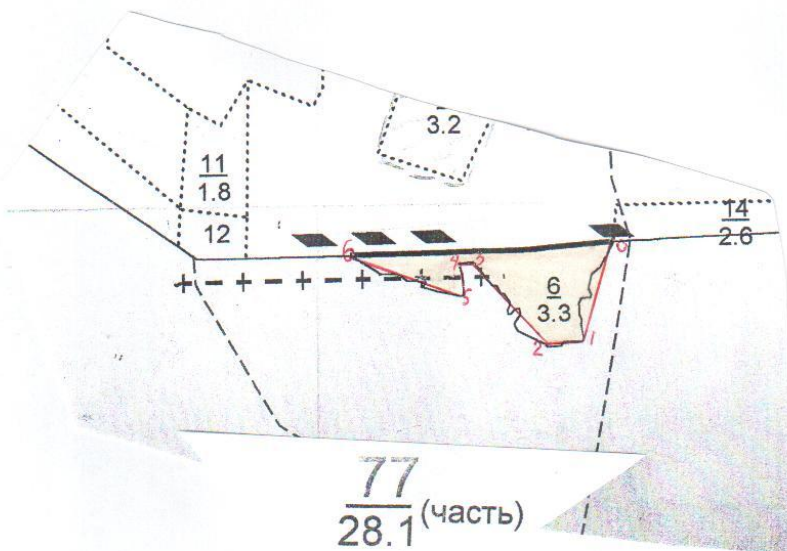
ГКУ «Нижнекамское лесничество» Лякинское участковое лесничество

лесной квартал № 77

лесотаксационный выдел № 6

Масштаб 1: 10 000

Площадь 3,3 га



№ точек	румбы	длина
0-1	ЮЗ 20	180
1-2	З 0	70
2-3	СЗ 50	180
3-4	ЮЗ 88	42
4-5	ЮВ 01	75
5-6	СЗ 75	200

Условные обозначения:

 лесосека

Схема

расположения лесных насаждений

Местоположения лесных насаждений:

Республика Татарстан

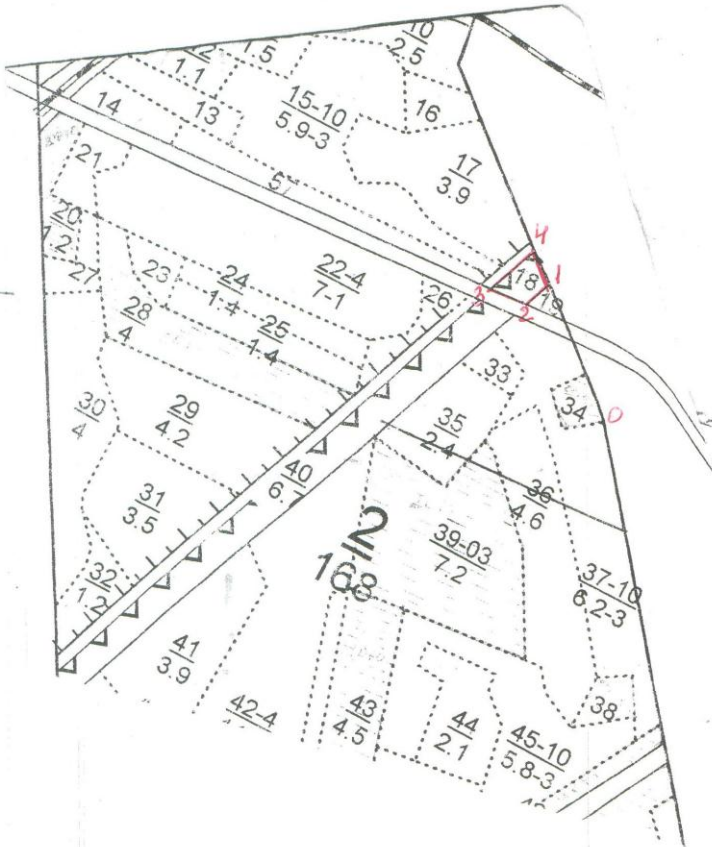
Заинское участковое лесничество

лесной квартал № 2

лесотаксоционный выдел № 18

Масштаб 1:10000

Площадь 0,6 га.



№ точки	Длина, м	Румбы
0-1	240	51°СЗ
1-2	50	21°СЗ
2-3	70	84°ЮЗ
3-4	100	20°СВ
4-1	60	51°ЮВ

Условные обозначения:  --- лесосека

Вычертил мастер участка: *prof. M.I. Umanov*

**СХЕМА
расположения лесных насаждений**

Местоположение лесных насаждений:

Республика Татарстан

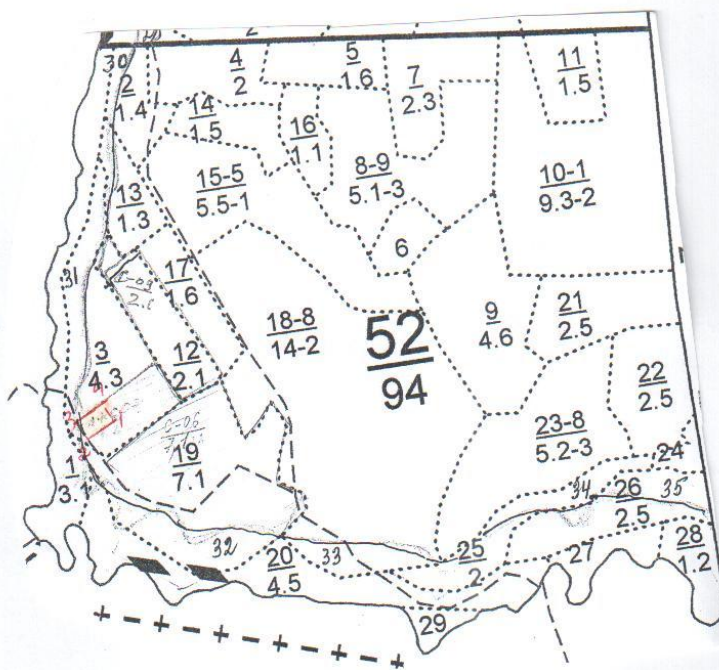
ГКУ «Нижнекамское лесничество» Багряжское участковое лесничество

лесной квартал № 52

лесотаксационный выдел № 3

Масштаб 1: 10 000

Площадь 0,2га



№ точек	румбы	длина
0-1	ЮВ 70	40
1-2	СЗ 20	50
2-3	СВ 70	40
3-0	ЮВ 20	50

Условные обозначения:

 лесосека

СХЕМА
расположения лесных насаждений

Местоположение лесных насаждений:

Республика Татарстан

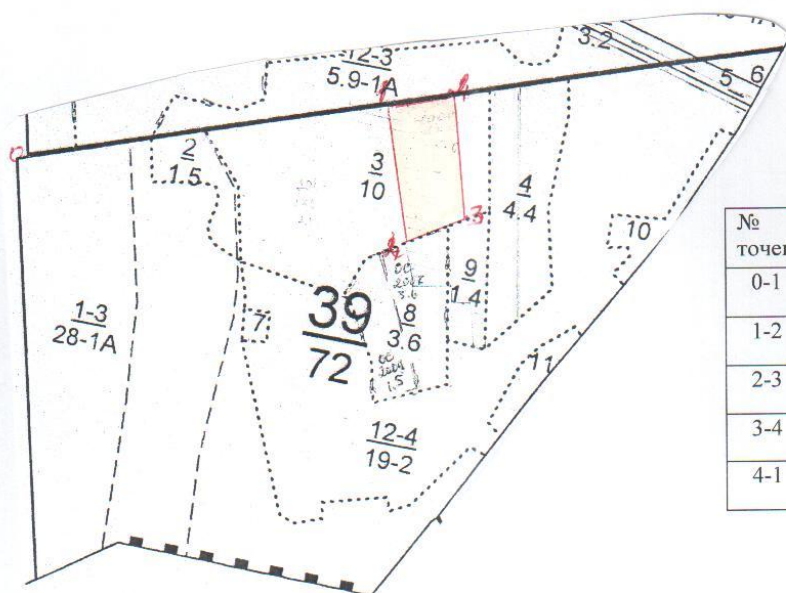
ГКУ «Нижнекамское лесничество» Биклянский участковый лесничество

лесной квартал № 39

лесотаксационный выдел № 3

Масштаб 1: 10 000

Площадь 2,0 га



№ точек	румбы	длина
0-1	СВ75	600
1-2	СВ75	100
2-3	ЮВ 10	200
3-4	ЮЗ 62	100
4-1	СЗ 10	200

Условные обозначения:

 лесосека

СХЕМА
расположения лесных насаждений

Республика Татарстан

Урганчинское участковое лесничество

лесной квартал № 82

№ точек	Румбы Линий	Длина линий
---------	----------------	----------------

0-1	103-61°	
1-2	103-10°	
2-3	сз-82°	
3-4	св-70°	
4-0	св-6°	

лесотаксационный выдел № 3 дел. № 1



Масштаб 1:10000
Площадь га.

Условные обозначения:  лесосека

Продавец

Э.А.Гушин

(печать, подпись)

Покупатель

(фамилия, инициалы, подпись, печать)

**СХЕМА
расположения лесных насаждений**

Местоположение лесных насаждений:

Республика Татарстан

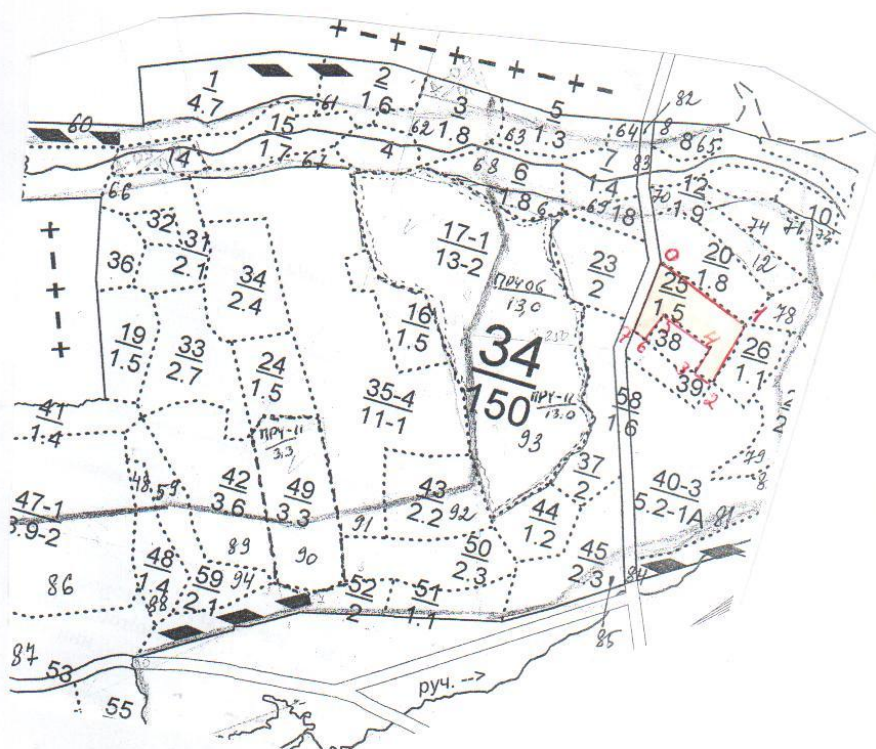
ГКУ «Нижнекамское лесничество» Ворошиловское участковое лесничество

лесной квартал № 34

лесотаксационный выдел № 25

Масштаб 1: 10 000

Площадь 1,5 га



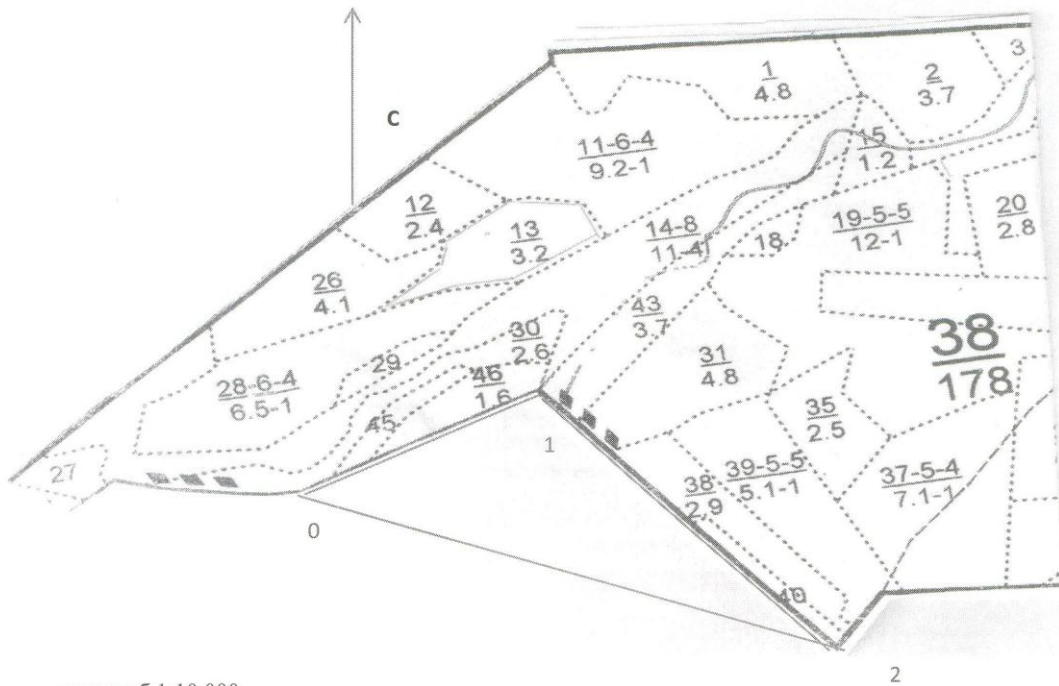
№ точек	румбы	длина
0-1	ЮВ 79	180
1-2	ЮЗ 10	110
2-3	СЗ 80	40
3-4	СВ 10	50
4-5	СЗ 80	100
5-6	ЮЗ 10	55
6-7	СЗ 80	35
7-0	СВ 10	120

Условные обозначения:

лесосека

схема
расположения лесных насаждений

Республика Татарстан
Кушниковское участковое лесничество
лесной квартал № 38
плантация новогодних елок
площадь 15 га.



масштаб 1:10 000

№точек	румбы линий	длина линий
0-1	св-68	450
1-2	юв-59	650
2-0	сз-75	850

условные обозначения:



лесосека

Продавец _____

Гущин Э.А.

Покупатель _____

**СХЕМА
расположения лесных насаждений**

Местоположение лесных насаждений:

Республика Татарстан

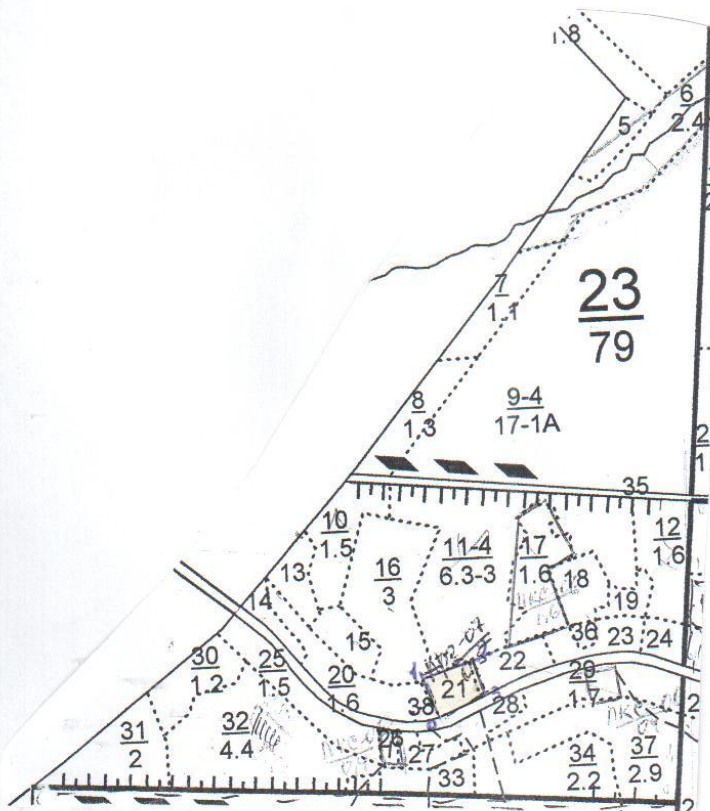
ГКУ «Нижнекамское лесничество» Лякинское участковое лесничество

лесной квартал № 23

лесотаксационный выдел № 21

Масштаб 1: 10 000

Площадь 0,5 га



№ точек	румбы	длина
0-1	СЗ 35	70
1-2	СВ70	70
2-3	ЮВ 35	70
3-0	СЗ70	70

Условные обозначения:

 лесосека

Схема

расположения лесных насаждений
 Местоположения лесных насаждений:

Республика Татарстан

Занское участковое лесничество

лесной квартал № 127

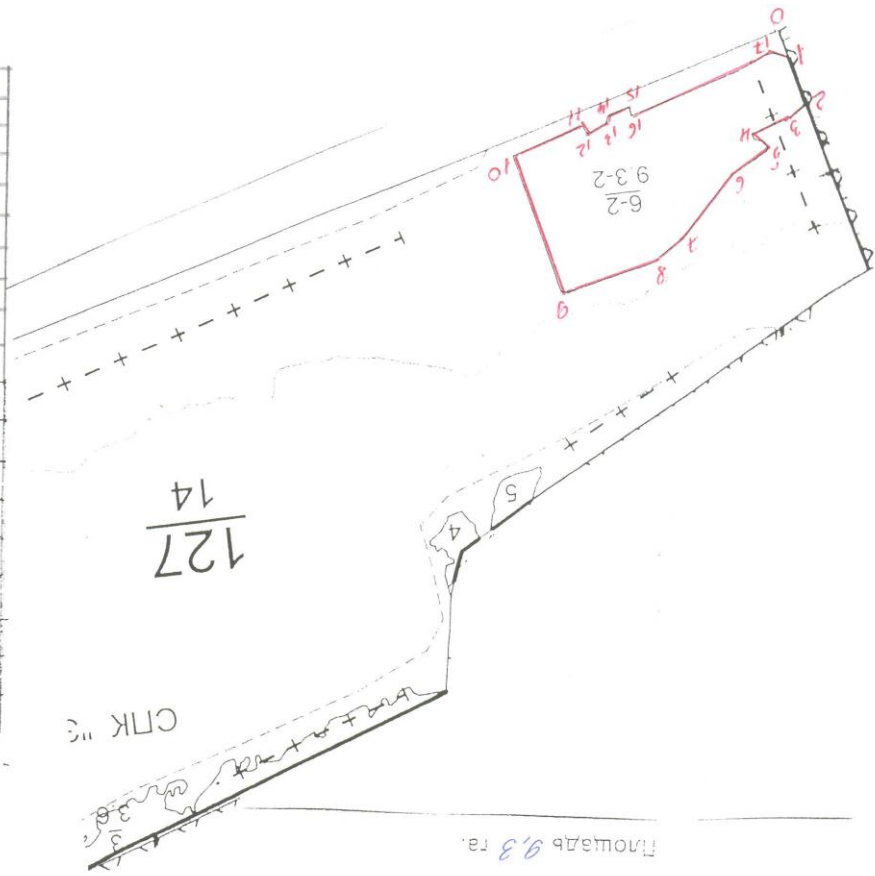
лесоучастков № 6

Масштаб 1:10000

Площадь 9,3 га.

СЛК № 3

17-1	30	70°СЗ
16-12	250	68°ЮЗ
15-10	10	10°СЗ
14-15	40	70°ЮЗ
13-14	10	15°ЮЗ
12-13	40	69°ЮЗ
11-12	20	28°СЗ
10-11	120	70°ЮЗ
9-10	240	20°ЮЗ
8-9	160	75°СЗ
7-8	50	55°СЗ
6-7	110	50°СЗ
5-6	80	62°СЗ
4-5	110	24°СЗ
3-4	60	70°СЗ
2-3	40	60°СЗ
1-2	80	22°СЗ
0-1	50	22°СЗ
1/1	Длина точек ЮНУС	Румбы

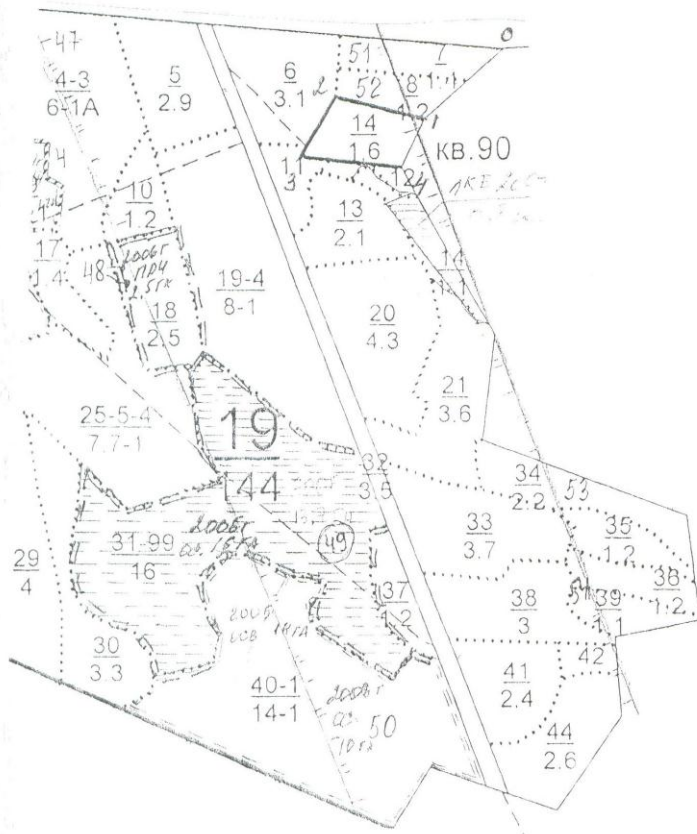


Условные обозначения: — лесосека

Вычертил мастер участка: М.С. Мурата

СХЕМА
расположения и границы лесного участка
кв.90, выдел 14

Республика Татарстан, Тюлячинский муниципальный район
 (субъект Российской Федерации)
 Лесничество (лесопарк) ГКУ «Кзыл-Юлдузское лесничество», Тюлячинское участковое
 лесничество
 Масштаб 1:10000



Данные инструментальной
 съемки границ участка

№ точки	Румбы линий	Длина линий м
0-1	ЮЗ 48	179
1-2	СЗ 78	148
2-3	ЮЗ 31	120
3-4	ЮВ 86	157
4-1	СВ 29	90

Кадастровый номер участка (номер учетной записи в государственном лесном реестре)
23161 и его площадь 839,6 га

Инженер лесопользования



И.Н.Большаков

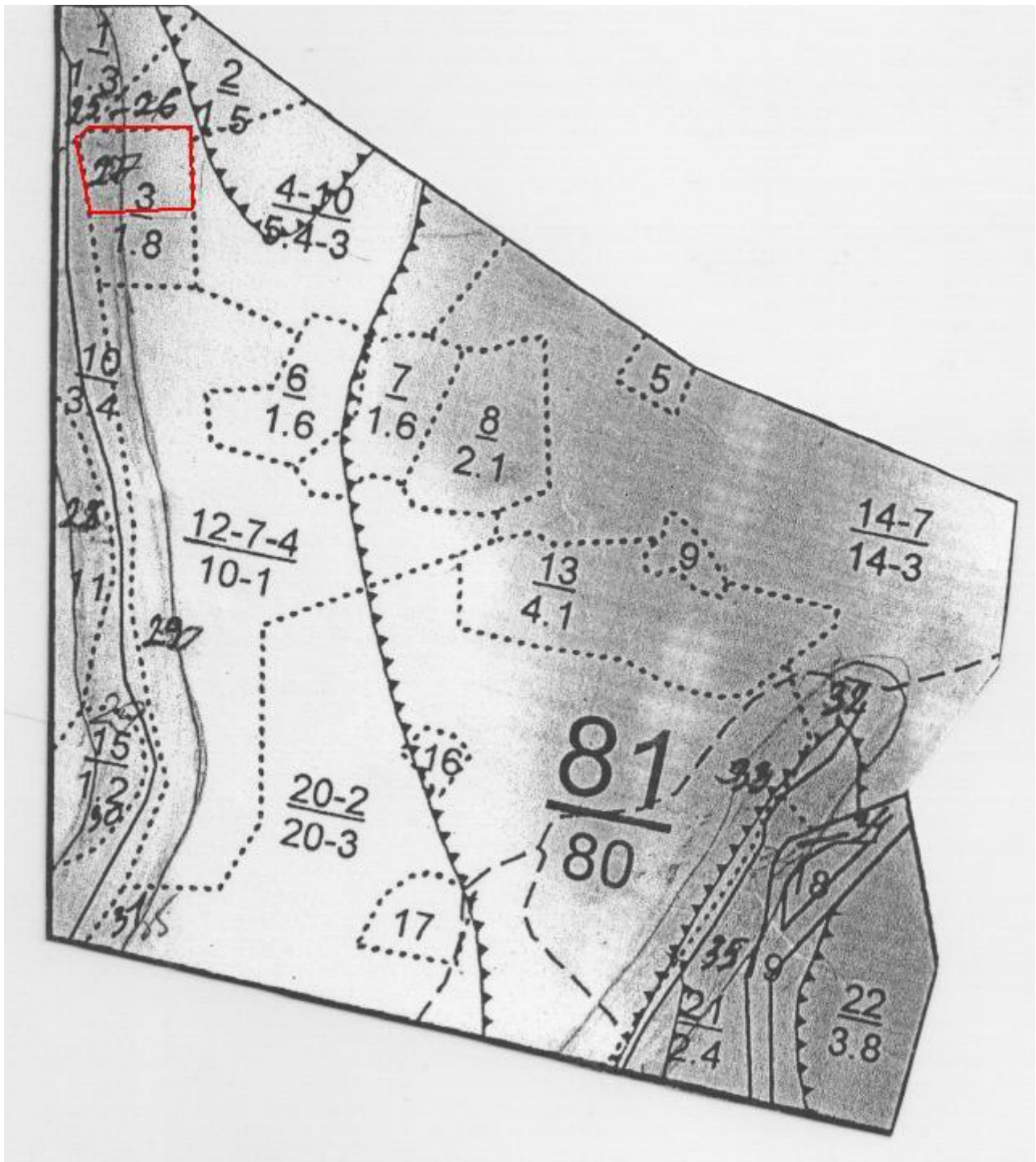


СХЕМА
расположения лесных насаждений

Местоположение лесных насаждений:

Республика Татарстан

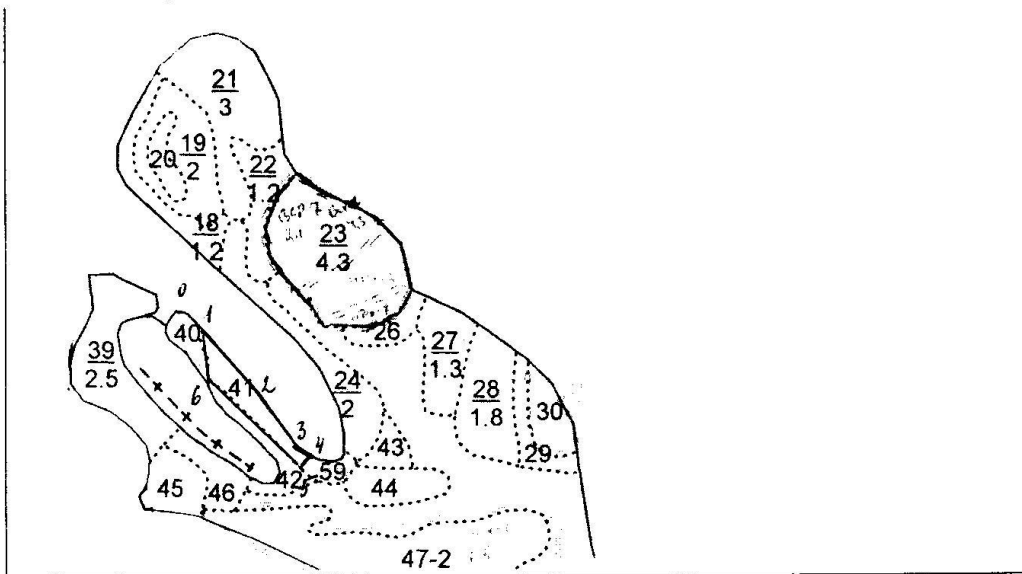
ГКУ «Лаишевское лесничество» Лаишевское участковое лесничество

лесной квартал № 81

лесотаксационный выдел № 41

Масштаб 1 : 10 000

Площадь 1,0 га.



Условные обозначения: лесосека

№ точек	Румбы линий	Промер линий
0-1	ЮВ:50	40
1-2	ЮВ:40	160
2-3	ЮВ:33	70
3-4	ЮВ:44	30
4-5	ЮЗ:55	30
5-6	СЗ:50	210
6-1	СЗ:5	80

СХЕМА
расположения лесных насаждений

Местоположение лесных насаждений:

Республика Татарстан

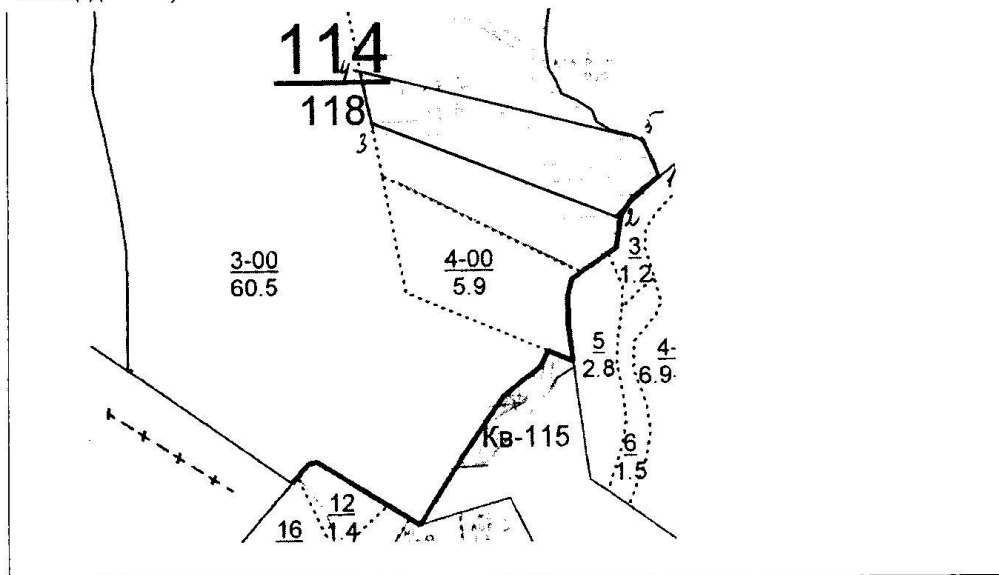
ГКУ «Лаишевское лесничество» Лаишевское участковое лесничество

лесной квартал № 114

лесотаксационный выдел № 1

Масштаб 1 : 10 000

Площадь 5,2 га.



Условные обозначения: - лесосека

№ точек	Румбы линий	Промер линий
1-2	ЮЗ:44	100
2-3	СЗ:69	460
3-4	СЗ:11	109
4-5	ЮВ:74	500
5-1	ЮВ:29	71

СХЕМА
расположения лесных насаждений

Местоположение лесных насаждений:

Республика Татарстан

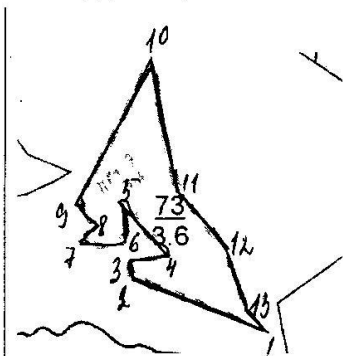
ГКУ «Лаишевское лесничество» Лаишевское участковое лесничество

лесной квартал № 115

лесотаксационный выдел № 73

Масштаб 1 : 10 000

Площадь 3,6 га.



вные обозначения: лесосека

№ точек	Румбы линий	Промер линий	№ точек	Румбы линий	Промер линий
1-2	СЗ:69	220	7-8	СВ:60	30
2-3	СЗ:7	30	8-9	СЗ:22	56
3-4	СВ:82	60	9-10	СВ:25	238
4-5	СЗ:28	109	10-11	ЮВ:13	215
5-6	ЮВ:2	68	11-12	ЮВ:44	120
6-7	СЗ:84	67	12-13	ЮВ:18	100
			13-1	ЮВ:54	40

СХЕМА

расположения лесных насаждений

Местоположение лесных насаждений:

Республика Татарстан

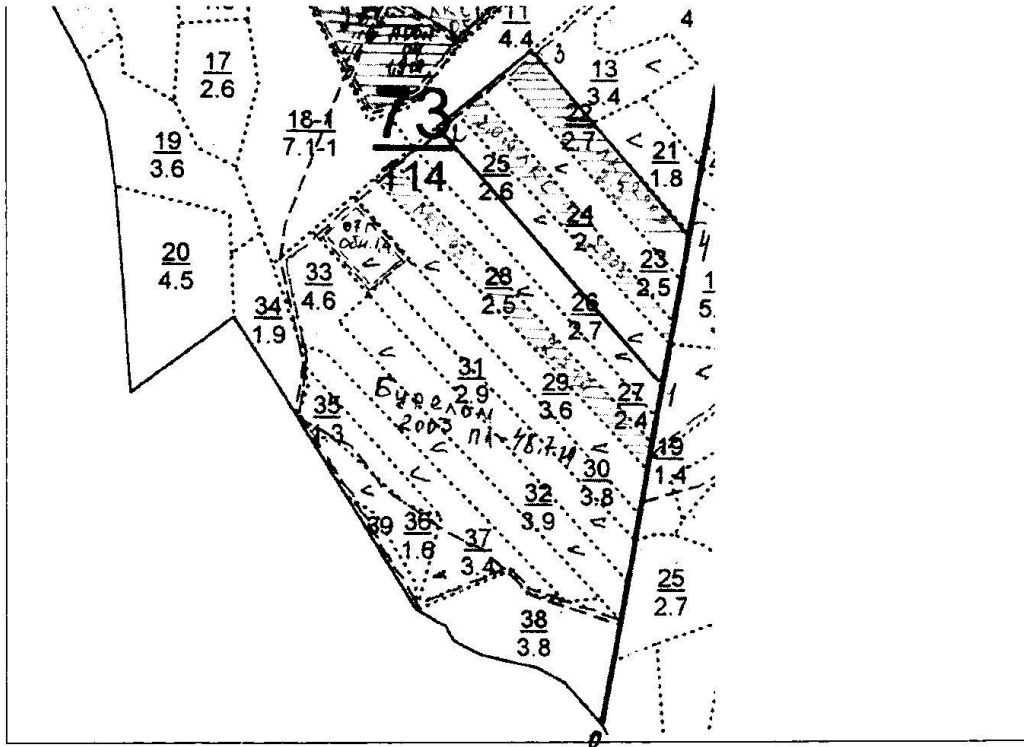
ГКУ «Лаишевское лесничество» Пестречинское участковое лесничество

лесной квартал № 73

лесотаксационный выдел № 22-25

Масштаб 1 : 10 000

Площадь 9,8 га



Условные обозначения: лесосека

№ точек	Румбы линий	Промер линий
0-1	СВ:10	570
1-2	СЗ:42	560
2-3	СВ:49	205
3-4	ЮВ:42	400
4-1	ЮЗ:10	252

СХЕМА
расположения лесных насаждений

Местоположение лесных насаждений:

Республика Татарстан

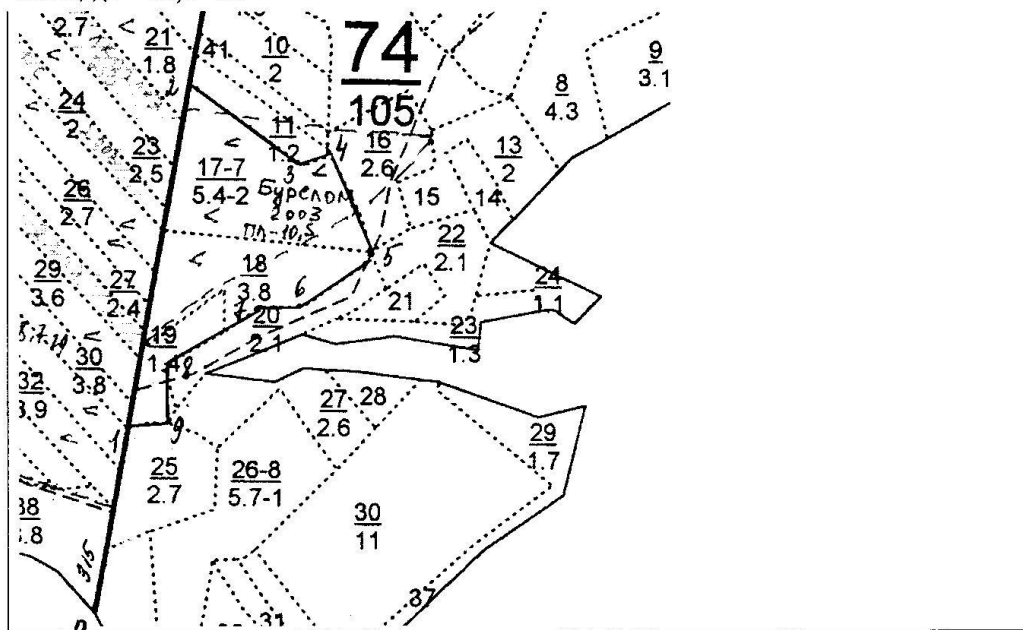
ГКУ «Лаишевское лесничество» Пестречинское участковое лесничество

лесной квартал № 74

лесотаксационный выдел № 17-19

Масштаб 1 : 10 000

Площадь 10,6 га.



Условные обозначения: лесосека

№ точек	Румбы линий	Промер линий	№ точек	Румбы линий	Промер линий
1-2	СВ:10	561	6-7	ЮЗ:89	70
2-3	ЮВ:53	225	7-8	ЮЗ:59	185
3-4	СВ:67	52	8-9	ЮВ:1	96
4-5	ЮВ:22	180	9-1	ЮЗ:86	65
5-6	ЮЗ:56	149			

**СХЕМА
расположения лесных насаждений**

Местоположение лесных насаждений:

Республика Татарстан

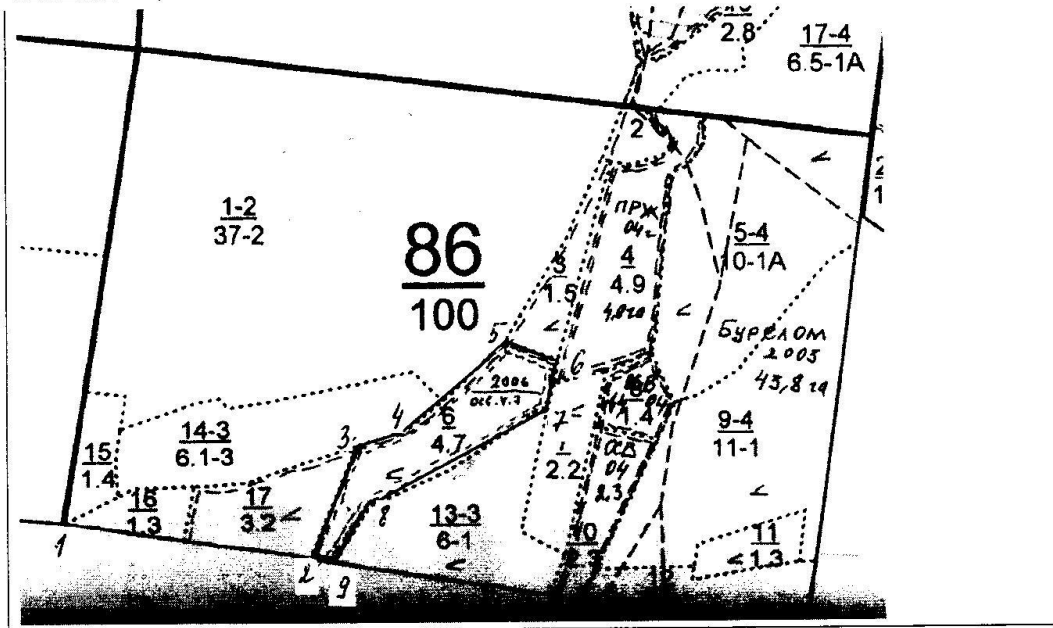
ГКУ «Лаишевское лесничество» Пестречинское участковое лесничество

лесной квартал № 86

лесотаксационный выдел № 6

Масштаб 1 : 10 000

Площадь 4,7 га.



Условные обозначения: лесосека

№ точек	Румбы линий	Промер линий	№ точек	Румбы линий	Промер линий
1-2	ЮВ:81	405	6-7	ЮЗ:9	82
2-3	СВ:19	200	7-8	ЮЗ:58	320
3-4	СВ:70	111	8-9	ЮЗ:30	128
4-5	СВ:44	195	9-2	СЗ:81	35
5-6	ЮВ:68	90			

СХЕМА
расположения лесных насаждений

Местоположение лесных насаждений:

Республика Татарстан

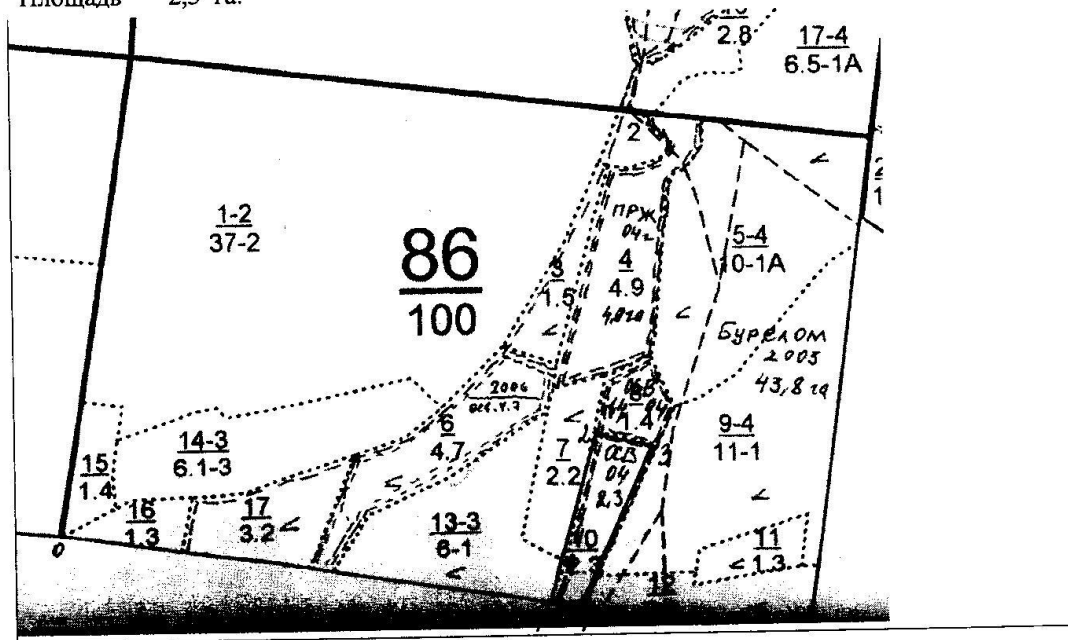
ГКУ «Лаишевское лесничество» Пестречинское участковое лесничество

лесной квартал № 86

лесотаксационный выдел № 10

Масштаб 1 : 10 000

Площадь 2,3 га.



Условные обозначения: лесосека

№ точек	Румбы линий	Промер линий
0-1	ЮВ:81	790
1-2	СВ:13	296
2-3	ЮВ:75	100
3-4	ЮЗ:21	300
4-1	СЗ:81	51

**СХЕМА
расположения лесных насаждений**

Местоположение лесных насаждений:

Республика Татарстан

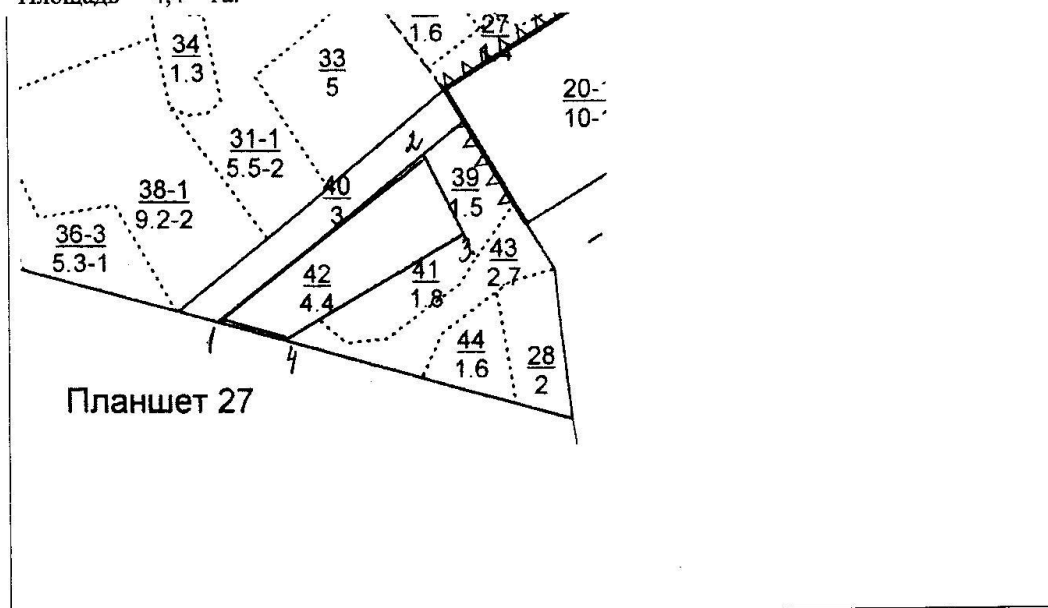
ГКУ «Лаишевское лесничество» Пестречинское участковое лесничество


лесной квартал № 126

лесотаксационный выдел № 42

Масштаб 1 : 10 000

Площадь 4,4 га.



Условные обозначения:  - лесосека

№ точек	Румбы линий	Промер линий
1-2	СВ:51	420
2-3	ЮВ:26	136
3-4	ЮЗ:58	330
4-5	СЗ:75	115

СХЕМА
расположения лесных насаждений

Местоположение лесных насаждений:

Республика Татарстан


ГКУ «Лаишевское лесничество» Пестречинское участковое лесничество


лесной квартал № 177

лесотаксационный выдел № 18

Масштаб 1 : 10 000

Площадь 4,9 га.



Условные обозначения:  лесосека

№ точек	Румбы линий	Промер линий
1-2	СЗ:8	90
2-3	СЗ:32	202
3-4	СВ:24	78
4-5	СВ:85	120
5-6	ЮВ:66	95
6-7	ЮВ:46	45
7-1	ЮЗ:30	320

СХЕМА
расположения лесных насаждений

Местоположение лесных насаждений:

Республика Татарстан

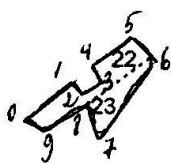
ГКУ «Лаишевское лесничество» Янтыковское участковое лесничество


лесной квартал № 95

лесотаксационный выдел № 22,23

Масштаб 1 : 10 000

Площадь 1,4 га.



Условные обозначения:  - лесосека

№ точек	Румбы линий	Промер линий	№ точек	Румбы линий	Промер линий
0-1	СВ:51	90	5-6	ЮВ:41	50
1-2	ЮВ:45	25	6-7	ЮЗ:37	150
2-3	СВ:54	35	7-8	СЗ:9	55
3-4	СЗ:27	30	8-9	ЮЗ:62	72
4-5	СВ:51	75	9-0	СЗ:64	31

**СХЕМА
расположения лесных насаждений**

Местоположение лесных насаждений:

Республика Татарстан

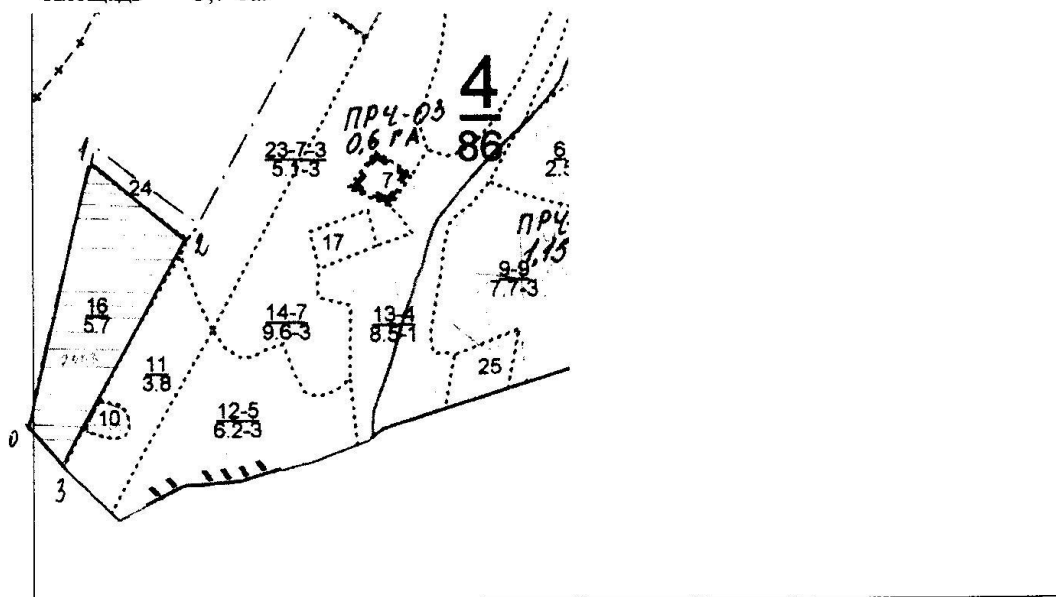
ГКУ «Лаишевское лесничество» Янтыковское участковое лесничество


лесной квартал № 4

лесотаксационный выдел № 16

Масштаб 1 : 10 000

Площадь 5,7 га.



Условные обозначения:  лесосека

№ точек	Румбы линий	Промер линий
0-1	СВ:13	420
1-2	ЮВ:54	200
2-3	ЮЗ:28	410
3-0	СЗ:46	90

**СХЕМА
расположения лесных насаждений**

Местоположение лесных насаждений:

Республика Татарстан

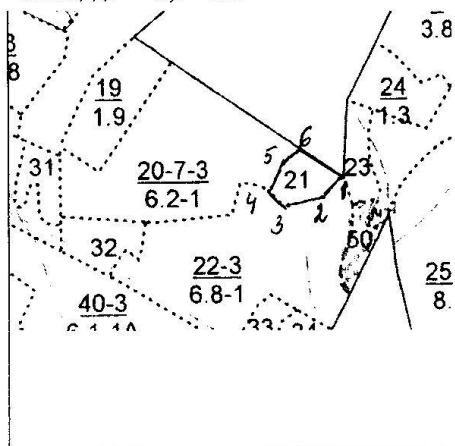
ГКУ «Лаишевское лесничество» Лаишевское участковое лесничество

лесной квартал № 7

лесотаксационный выдел № 21

Масштаб 1 : 10 000

Площадь 0,7 га.



Условные обозначения: - лесосека

№ точек	Румбы линий	Промер линий
1-2	ЮЗ:44	48
2-3	ЮЗ:82	68
3-4	СЗ:36	30
4-5	СВ:29	60
5-6	СВ:66	34
6-1	ЮВ:52	75

СХЕМА
расположения лесных насаждений

Местоположение лесных насаждений:

Республика Татарстан

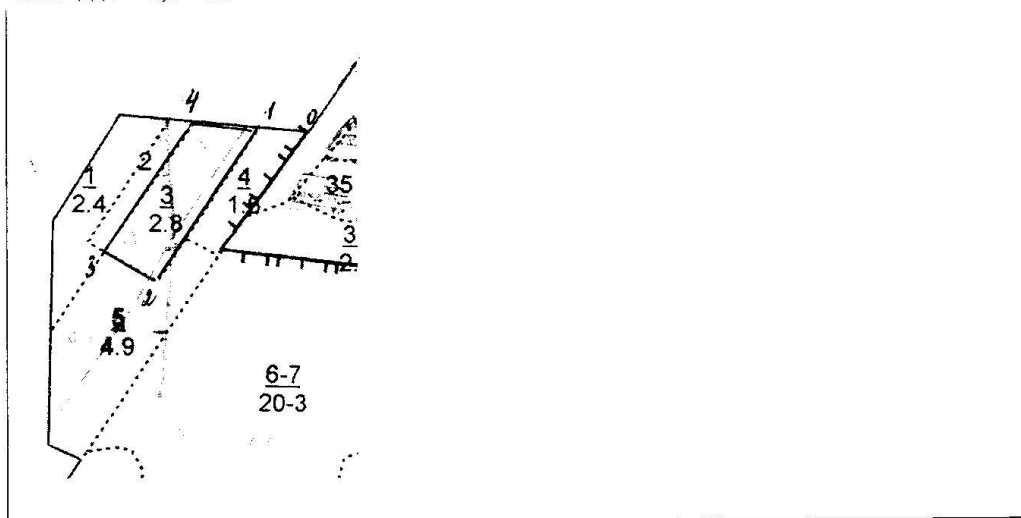
ГКУ «Лаишевское лесничество» Лаишевское участковое лесничество

лесной квартал № 74

лесотаксационный выдел № 3

Масштаб 1 : 10 000

Площадь 2,8 га.



Условные обозначения: лесосека

№ точек	Румбы линий	Промер линий
0-1	СЗ:89	80
1-2	ЮЗ:31	300
2-3	СЗ:63	100
3-4	СВ:31	260
4-1	ЮВ:89	110

Сводная ведомость
на новогодние ели 2011-2012г.г.
по Ютазинскому участковому лесничеству.

№ квартала	№ выдела	площадь, га	порода	кол-во, шт.
133	13	3,9	сосна	100
133	15	0,7	сосна	50
209	4	5,4	сосна	70
130	7	1,8	сосна	50
133	6	4,0	сосна	80
205	2	3,0	сосна	30
115	8	3,8	сосна	60
115	17	2,6	сосна	60
ИТОГО:				500

ВСЕГО: Пятьсот шт.

Уч.лесничий
Ютазинского участкового лес-ва:




Ханипов И.М.

СХЕМА
расположения и границы лесного участка
Республика Татарстан
ГКУ «Бугульминское лесничество»
Ютазинское участковое лесничество
Масштаб 1:10 000

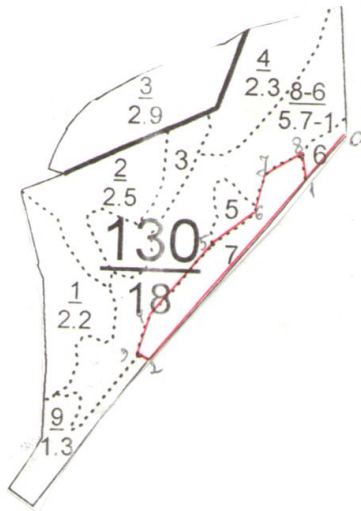
Лесной квартал № 209 лесотаксационный выдел 4 площадь 5,4 га.




Условные обозначения:  - лесосека

№№ точек	Румбы линий	Длина линий, м	№№ точек	Румбы линий	Длина линий, м	№№ точек	Румбы линий	Длина линий
0-1	ЮВ 76° 30'	171	2-3	ЮЗ 46° 30'	274	4-0	СЗ 47° 30'	252
1-2	СВ 30° 30'	286	3-4	СЗ 64° 30'	76			

СХЕМА
расположения и границы лесного участка
Республика Татарстан
ГКУ «Бугульминское лесничество»
Ютазинское участковое лесничество
Масштаб 1:10 000
Лесной квартал № 130 лесотаксационный выдел 7 площадь 1,8 га.

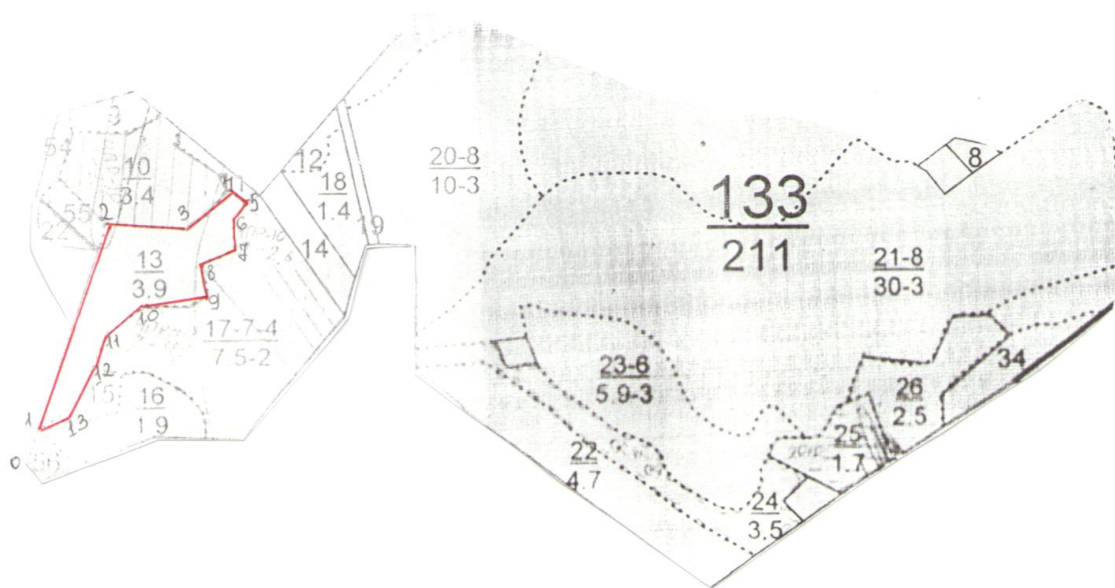



Условные обозначения:  - лесосека

№№ точек	Румбы линий	Длина линий, м	№№ точек	Румбы линий	Длина линий, м	№№ точек	Румбы линий	Длина линий
0-1	ЮЗ 41° 30'	100	3-4	СЗ 17° 30'	60	6-7	СВ 14° 30'	70
1-2	ЮЗ 41° 30'	390	4-5	СВ 42° 30'	170	7-8	СВ 67° 30'	60
2-3	СЗ 50° 30'	30	5-6	СВ 48° 30'	90	8-1	ЮВ 11° 30'	40

СХЕМА
расположения и границы лесного участка
Республика Татарстан
ГКУ «Бугульминское лесничество»
Ютазинское участковое лесничество
Масштаб 1:10 000

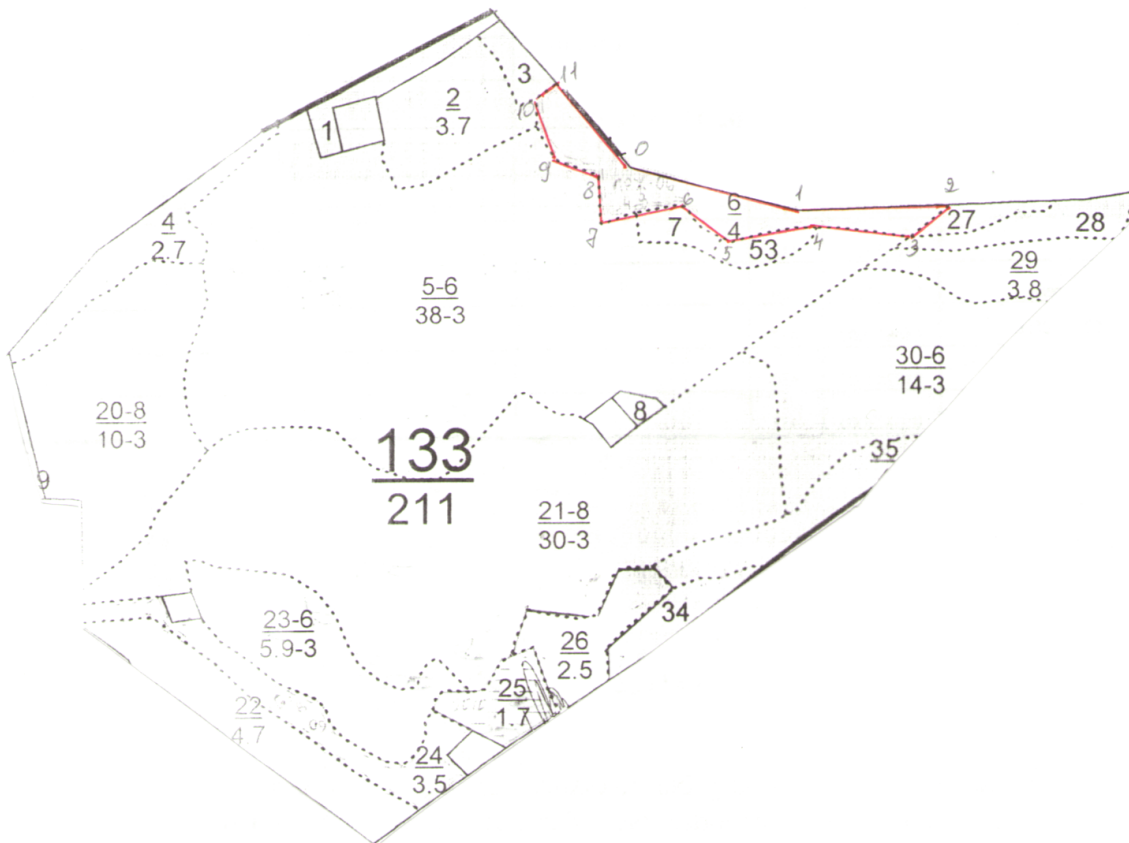
Лесной квартал № 133 лесотаксационный выдел 13 площадь 3,9 га.



Условные обозначения:  - лесосека

№№ точек	Румбы линий	Длина линий, м	№№ точек	Румбы линий	Длина линий, м	№№ точек	Румбы линий	Длина линий
0-1	СВ 76° 30'	50	5-6	ЮЗ 34° 30'	30	10-11	ЮЗ 26° 30'	90
1-2	СВ 76° 30'	340	6-7	ЮВ 87° 30'	50	11-12	ЮЗ 67° 00'	50
2-3	ЮВ 11° 00'	130	7-8	ЮЗ 24° 30'	60	12-13	ЮЗ 58° 30'	93
3-4	СВ 38° 30'	100	8-9	ЮВ 80° 30'	60	13-1	ЮЗ 22° 00'	40
4-5	ЮВ 38° 30'	30	9-10	ЮЗ 11° 00'	107			

СХЕМА
расположения и границы лесного участка
Республика Татарстан
ГКУ «Бугульминское лесничество»
Ютазинское участковое лесничество
Масштаб 1:10 000
Лесной квартал № 133 лесотаксационный выдел 6 площадь 4,0 га.

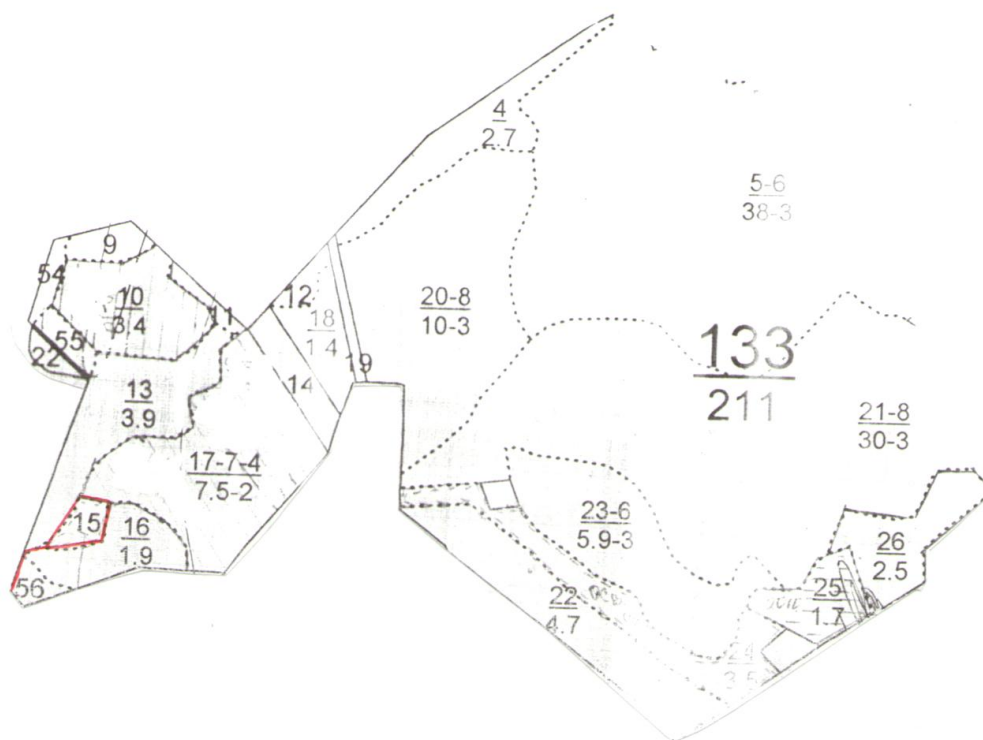


Условные обозначения: - лесосека

№№ точек	Румбы линий	Длина линий, м	№№ точек	Румбы линий	Длина линий, м	№№ точек	Румбы линий	Длина линий
0-1	ЮВ 82° 30'	280	4-5	ЮЗ 84° 30'	140	8-9	СЗ 75° 30'	80
1-2	СВ 85° 30'	250	5-6	СЗ 58° 30'	90	9-10	СЗ 24° 00'	90
2-3	ЮЗ 52° 00'	80	6-7	ЮЗ 79° 30'	130	10-11	СВ 48° 30'	60
3-4	СЗ 85° 30'	100	7-8	СЗ 04° 30'	85	11-0	ЮВ 44° 00'	180

СХЕМА
расположения и границы лесного участка
Республика Татарстан
ГКУ «Бугульминское лесничество»
Ютазинское участковое лесничество
Масштаб 1:10 000

Лесной квартал № 133 лесотаксационный выдел 15 площадь 0,5 га.

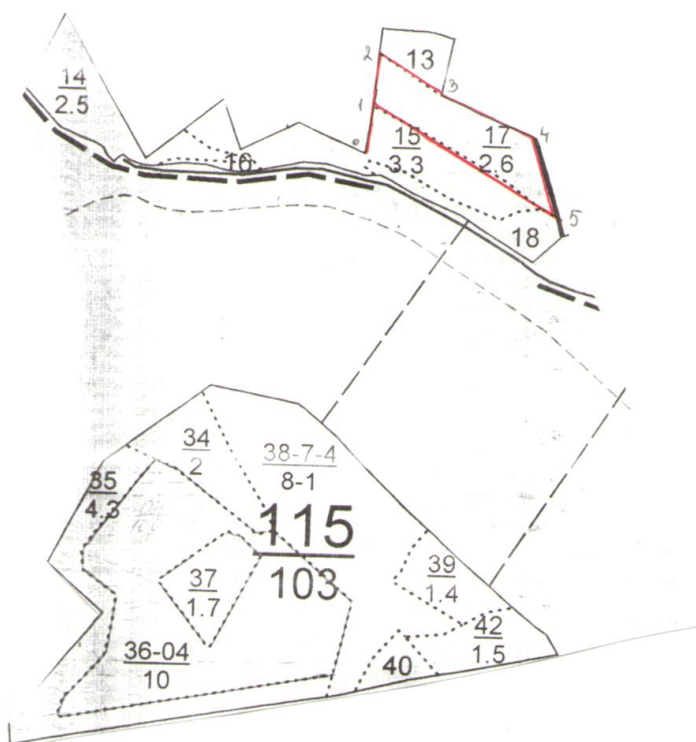



Условные обозначения: ЛЛ и ЛП - лесосека

№№ точек	Румбы линий	Длина линий, м	№№ точек	Румбы линий	Длина линий, м	№№ точек	Румбы линий	Длина линий
0-1	СВ 19° 00'	90	2-3	СВ 32° 00'	106	4-5	ЮВ 06° 00'	63
1-2	ЮВ 64° 00'	30	3-4	ЮВ 78° 00'	50	5-2	ЮЗ 21° 00'	90

СХЕМА
расположения и границы лесного участка
Республика Татарстан
ГКУ «Бугульминское лесничество»
Ютазинское участковое лесничество
Масштаб 1:10 000

Лесной квартал № 115 лесотаксационный выдел 17 площадь 2,6 га.




Условные обозначения:  - лесосека

№№ точек	Румбы линий	Длина линий, м	№№ точек	Румбы линий	Длина линий, м	№№ точек	Румбы линий	Длина линий
0-1	СВ 86° 30'	64	2-3	ЮВ 28° 30'	126	4-5	ЮВ 70° 30'	142
1-2	СВ 86° 30'	78	3-4	ЮВ 20° 00'	168	5-1	СЗ 30° 00'	348

СХЕМА
расположения и границы лесного участка
Республика Татарстан
ГКУ «Бугульминское лесничество»
Ютазинское участковое лесничество
Масштаб 1:10 000

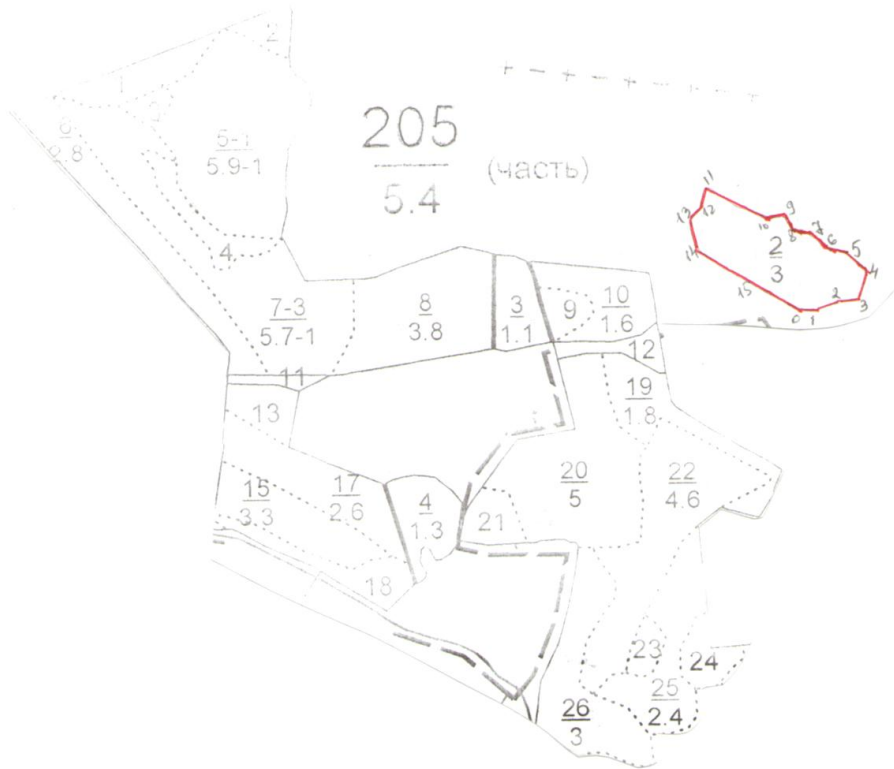
Лесной квартал № 115 лесотаксационный выдел 8 площадь 3,8 га.




Условные обозначения:  - лесосека

№№ точек	Румбы линий	Длина линий, м	№№ точек	Румбы линий	Длина линий, м	№№ точек	Румбы линий	Длина линий
0-1	СВ 20° 00'	183	2-3	ЮЗ 85° 30'	148	4-5	СВ 56° 30'	96
1-2	ЮВ 14° 30'	84	3-4	ЮЗ 14° 00'	217	5-0	СЗ 86° 30'	77

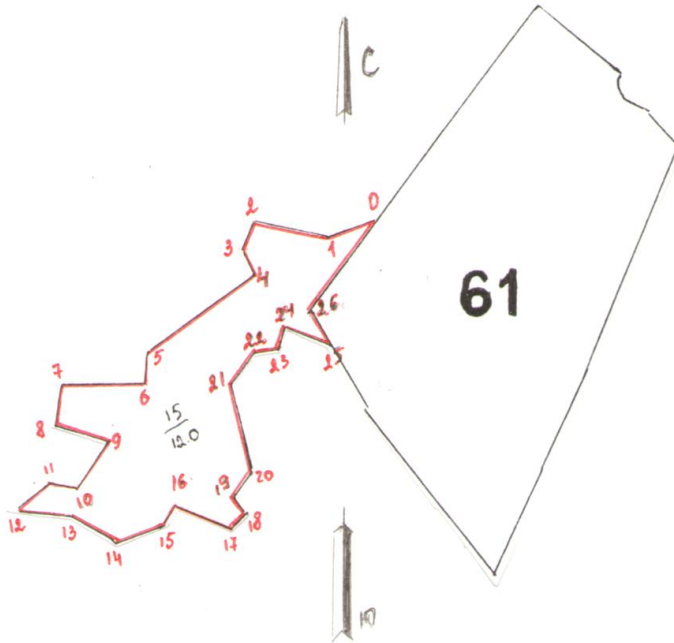
СХЕМА
расположения и границы лесного участка
Республика Татарстан
ГКУ «Бугульминское лесничество»
Ютазинское участковое лесничество
Масштаб 1:10 000
Лесной квартал № 205 лесотаксационный выдел 2 площадь 3,0 га.



Условные обозначения:  - лесосека

№№ точек	Румбы линий	Длина линий, м	№№ точек	Румбы линий	Длина линий, м	№№ точек	Румбы линий	Длина линий
0-1	СЗ 63° 30'	196	6-7	ЮВ 68° 00'	38	12-13	ЮВ 22° 00'	56
1-2	СЗ 16° 30'	49	7-8	ЮВ 89° 30'	36	13-14	ЮВ 22° 00'	42
2-3	СВ 32° 00'	36	8-9	ЮВ 12° 00'	26	14-15	СЗ 66° 00'	40
3-4	СЗ 09° 00'	26	9-10	ЮВ 87° 00'	32	15-0	ЮЗ 80° 30'	37
4-5	СВ 54° 00'	22	10-11	ЮВ 32° 00'	29			
5-6	ЮВ 51° 00'	48	11-12	СВ 88° 00'	33			

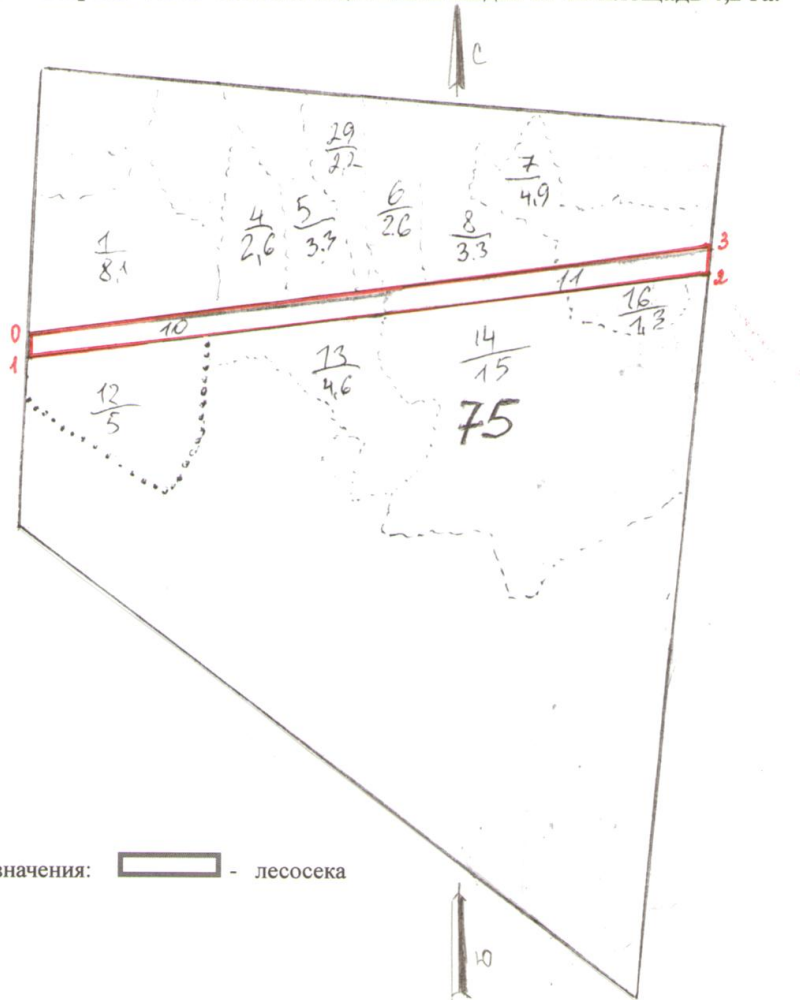
СХЕМА
расположения и границы лесного участка
Республика Татарстан
ГКУ «Бугульминское лесничество»
Бугульминское участковое лесничество
Масштаб 1:10 000
Лесной квартал № 111 лесотаксационный выдел 15 площадь 12 га.



Условные обозначения: - лесосека

№№ точек	Румбы линий	Длина линий, м	№№ точек	Румбы линий	Длина линий, м	№№ точек	Румбы линий	Длина линий
0-1	ЮЗ 69°30'	81	9-10	ЮЗ 31°30'	92	18-19	СЗ 48°30'	32
1-2	СЗ 78°00'	123	10-11	СЗ 78°00'	42	19-20	СВ 34°30'	48
2-3	ЮЗ 23°00'	49	11-12	ЮЗ 51°00'	71	20-21	СЗ 13°00'	150
3-4	ЮВ 25°30'	48	12-13	ЮВ 83°30'	92	21-22	СВ 36°30'	73
4-5	ЮЗ 53°30'	212	13-14	ЮВ 58°30'	81	22-23	СВ 82°00'	39
5-6	ЮЗ 05°00'	51	14-15	СВ 69°30'	81	23-24	СВ 16°30'	39
6-7	ЮЗ 89°30'	135	15-16	СВ 35°00'	35	24-25	ЮВ 61°30'	79
7-8	ЮЗ 08°30'	69	16-17	ЮВ 68°00'	100	25-26	СЗ 29°00'	68
8-9	ЮВ 72°00'	89	17-18	СВ 43°30'	41	26-0	СВ 35°30'	175

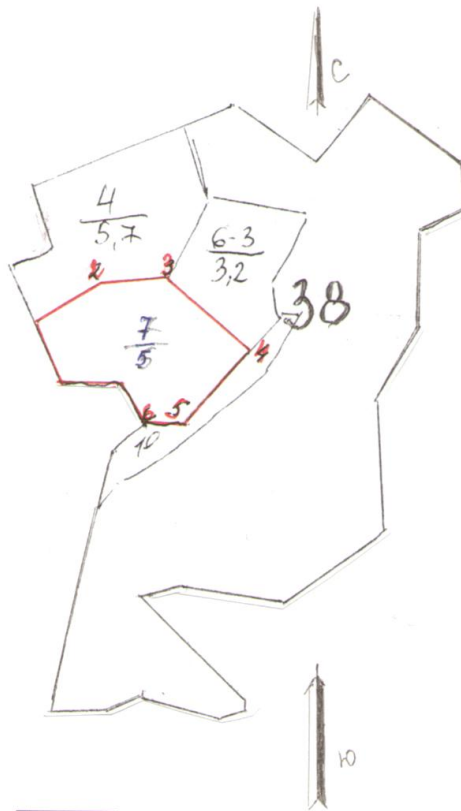
СХЕМА
расположения и границы лесного участка
Республика Татарстан
ГКУ «Бугульминское лесничество»
Бугульминское участковое лесничество
Масштаб 1:10 000
Лесной квартал № 75 лесотаксационный выдел 10-11 площадь 4,2 га.



Условные обозначения: - лесосека

№№ точек	Румбы линий	Длина линий, м	№№ точек	Румбы линий	Длина линий, м	№№ точек	Румбы линий	Длина линий
0-1	ЮЗ 89°30'	40	3-0	СЗ 65°00'	1110			
1-2	ЮВ 68°00'	1100						
2-0	СВ 01°30'	40						

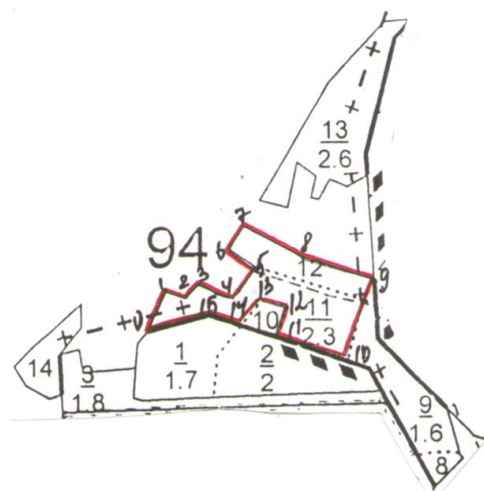
СХЕМА
расположения и границы лесного участка
Республика Татарстан
ГКУ «Бугульминское лесничество»
Бугульминское участковое лесничество
Масштаб 1:10 000
Лесной квартал № 38 лесотаксационный выдел 7 площадь 5,0 га.




Условные обозначения: - лесосека

№№ точек	Румбы линий	Длина линий, м	№№ точек	Румбы линий	Длина линий, м	№№ точек	Румбы линий	Длина линий
0-1	ЮЗ 29°30'	110	5-6	ЮВ 88°00'	60			
1-2	СЗ 55°30'	130	6-7	ЮЗ 30°30'	80			
2-3	СВ 81°00'	110	7-0	СЗ 85°00'	90			
3-4	СВ 51°30'	180						
4-5	ЮВ 37°00'	160						

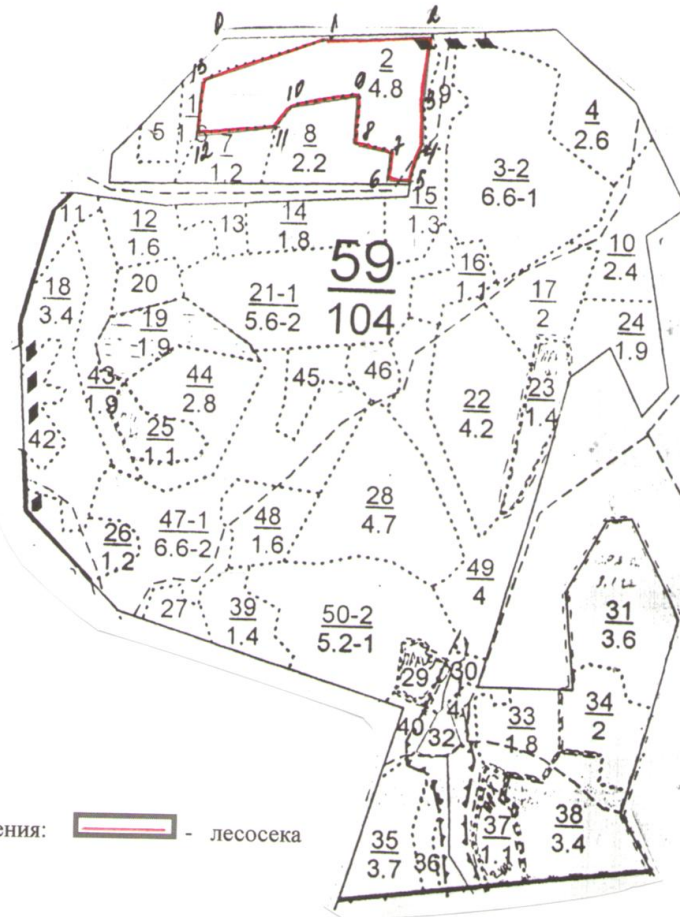
СХЕМА
расположения и границы лесного участка
Республика Татарстан
ГКУ «Бугульминское лесничество»
Актюбинское участковое лесничество
Масштаб 1:10 000
Лесной квартал № 9 лесотаксационный выдел 11:12 площадь 3,3 га.



Условные обозначения:  - лесосека

№№ точек	Румбы линий	Длина линий, м	№№ точек	Румбы линий	Длина линий, м	№№ точек	Румбы линий	Длина линий
0-1	СВ 20°00'	84	6-7	СВ 34°00'	44	12-13	СЗ 72°00'	46
1-2	ЮВ 66°00'	36	7-8	ЮВ 58°00'	105	13-14	ЮЗ 44°00'	60
2-3	СВ 46°30'	30	8-9	ЮВ 73°00'	124	14-15	СЗ 67°00'	50
3-4	ЮВ 63°00'	54	9-10	ЮЗ 21°00'	142	15-0	ЮЗ 76°00'	108
4-5	СВ 38°30'	66	10-11	СЗ 70°30'	110			
5-6	СЗ 52°30'	54	11-12	СВ 19°00'	53			

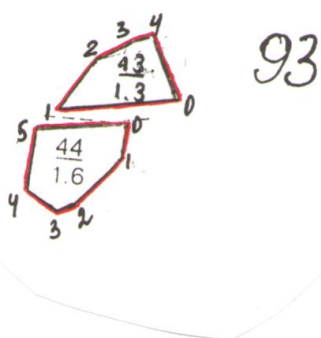
СХЕМА
расположения и границы лесного участка
Республика Татарстан
ГКУ «Бугульминское лесничество»
Актюбинское участковое лесничество
Масштаб 1:10 000
Лесной квартал № 59 лесотаксационный выдел 2 площадь 4,8 га.




№№ точек	Румбы линий	Длина линий, м	№№ точек	Румбы линий	Длина линий, м	№№ точек	Румбы линий	Длина линий
0-1	Просека	180	5-6	дорога	44	10-11	ЮЗ 36°00'	44
1-2	СВ 88°30'	163	6-7	СВ 4°00'	50	11-12	ЮЗ 83°30'	130
2-3	ЮЗ 6°00'	125	7-8	СЗ 76°00'	64	12-13	ЮВ 2°00'	84
3-4	ЮВ 4°30'	74	8-9	СВ 2°30'	75	13-1	СВ 71°00'	220
4-5	ЮЗ 18°30'	78	9-10	ЮЗ 80°30'	112			

СХЕМА
расположения и границы лесного участка
Республика Татарстан
ГКУ «Бугульминское лесничество»
Актюбинское и участковое лесничество
Масштаб 1:10 000

Лесной квартал № 93 лесотаксационный выдел 43 площадь 1,3 га.
 Лесной квартал № 93 лесотаксационный выдел 44 площадь 1,6 га.

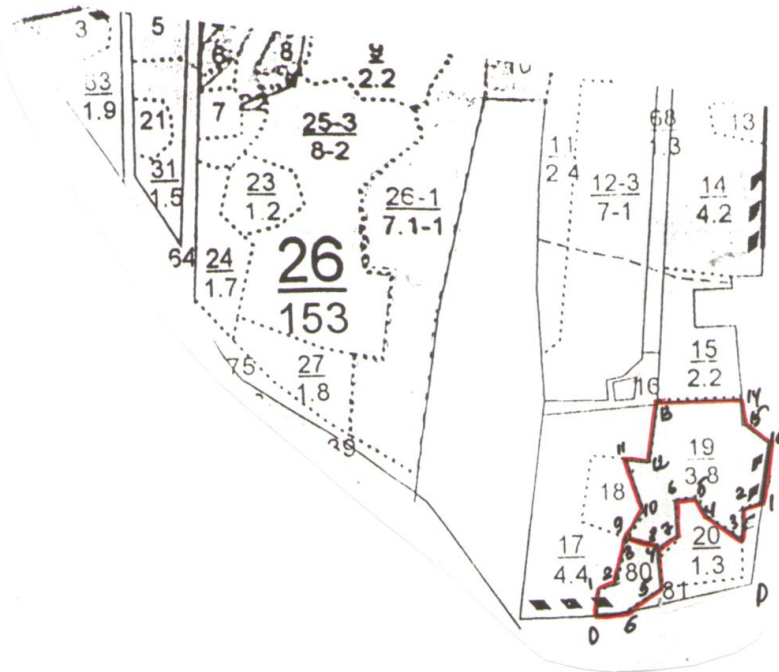


Условные обозначения:  - лесосека

№№ точек	Румбы линий	Длина линий, м	№№ точек	Румбы линий	Длина линий, м	№№ точек	Румбы линий	Длина линий
Лесотаксационный выдел 43								
0-1	ЮЗ 82°30'	182	2-3	СВ 63°30'	66	4-0	ЮВ 23°00'	110
1-2	СВ 34°00'	85	3-4	СВ 74°00'	42			
Лесотаксационный выдел 44								
0-1	ЮЗ 5°30'	66	2-3	ЮЗ 66°00'	45	4-5	СВ 7°00'	95
1-2	ЮЗ 44°00'	110	3-4	СЗ 57°00'	55	5-0	СВ 84°00'	141

СХЕМА
расположения и границы лесного участка
Республика Татарстан
ГКУ «Бугульминское лесничество»
Актюбинское участковое лесничество
Масштаб 1:10 000

Лесной квартал № 26 лесотаксационный выдел 19 площадь 3,8 га.
 Лесной квартал № 26 лесотаксационный выдел 80 площадь 0,8 га.



Лесотаксационный выдел 80

№№ точек	Румбы линий	Длина линий, м
0-1	СВ 7°30'	44
1-2	СВ 73°00'	35
2-3	СВ 13°00'	75
3-4	ЮВ 76°30'	50
4-5	ЮВ 8°00'	70
5-6	ЮЗ 54°00'	65
6-0	ЮЗ 83°00'	45

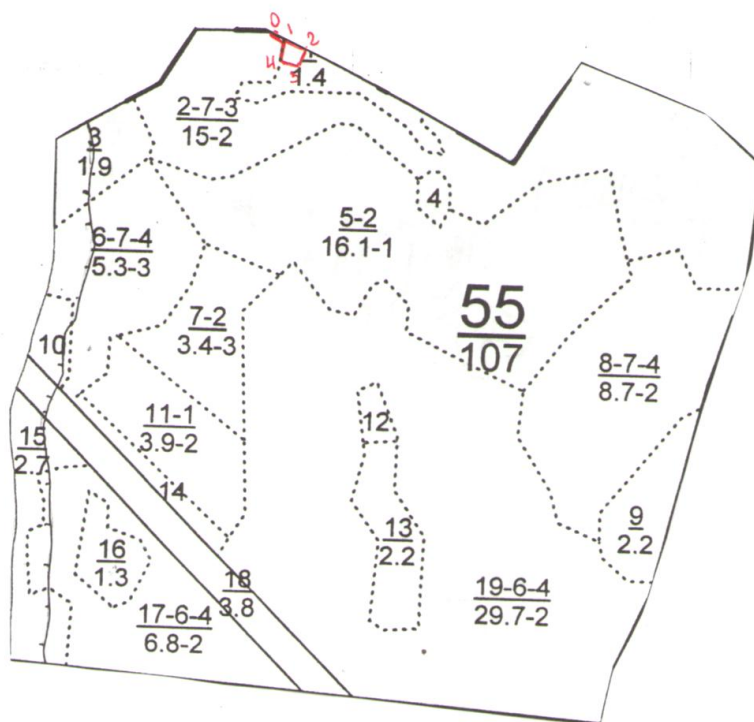
Условные обозначения:  - лесосека

Лесотаксационный выдел 19

№№ точек	Румбы линий	Длина линий, м	№№ точек	Румбы линий	Длина линий, м	№№ точек	Румбы линий	Длина линий
0-1	СВ 6°30'	130	7-8	ЮЗ 55°30'	35	14-15	ЮВ 5°30'	42
1-2	ЮЗ 67°30'	34	8-9	СЗ 77°00'	50	15-16	ЮВ 56°00'	56
2-3	ЮЗ 3°00'	45	9-10	СВ 29°00'	55	16-1	ЮЗ 37°00'	105
3-4	СЗ 51°00'	74	10-11	СЗ 20°30'	89			
4-5	СЗ 31°00'	44	11-12	ЮВ 82°00'	44			
5-6	ЮЗ 79°00'	42	12-13	СВ 7°00'	105			
6-7	ЮВ 5°00'	56	13-14	СВ 86°30'	135			

СХЕМА
расположения и границы лесного участка
Республика Татарстан
ГКУ «Бугульминское лесничество»
Петровское участковое лесничество
Масштаб 1:10 000

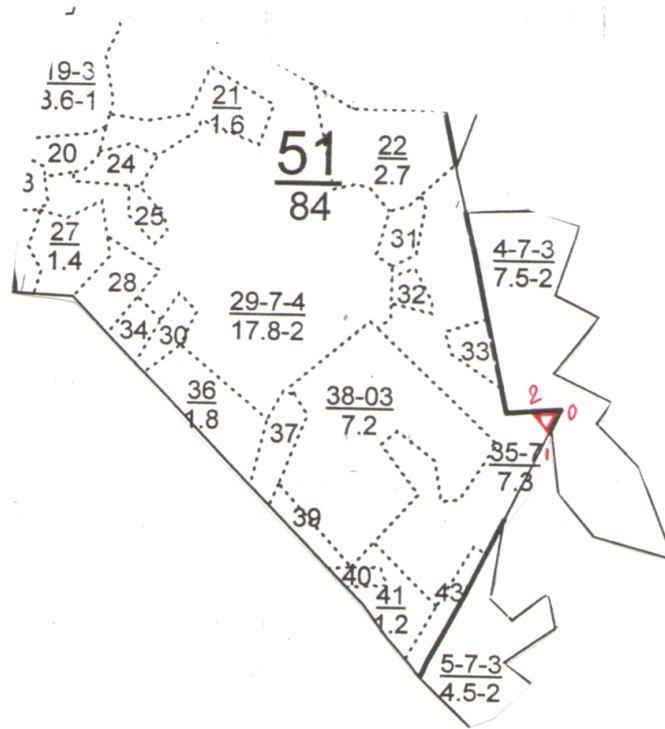
Лесной квартал № 55 лесотаксационный выдел 1 площадь 0,1 га.




Условные обозначения: - лесосека

№№ точек	Румбы линий	Длина линий, м	№№ точек	Румбы линий	Длина линий, м	№№ точек	Румбы линий	Длина линий
0-1	ЮВ 62°30'	20	4-1	СВ 12°20'	30			
1-2	ЮВ 62°30'	30						
2-3	ЮЗ 20°00'	25						
3-4	СЗ 81°00'	25						

СХЕМА
расположения и границы лесного участка
Республика Татарстан
ГКУ «Бугульминское лесничество»
Петровское участковое лесничество
Масштаб 1:10 000
Лесной квартал № 51 лесотаксационный выдел 35 площадь 0,1 га.

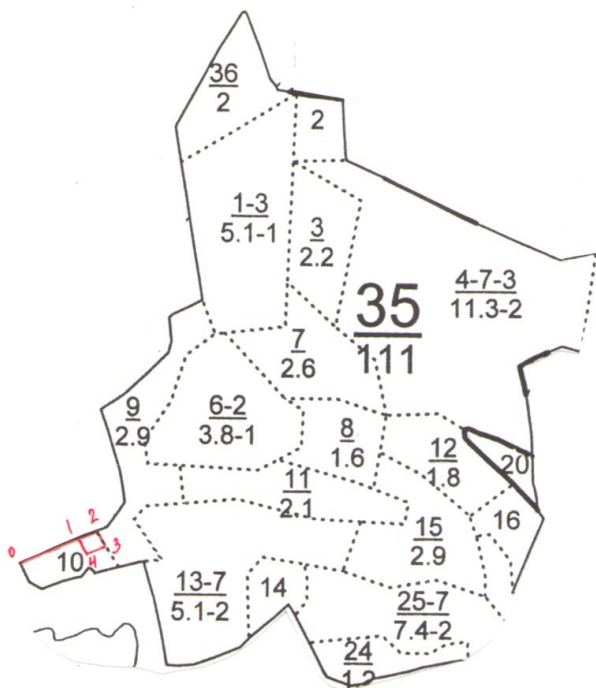



Условные обозначения:  - лесосека

№№ точек	Румбы линий	Длина линий, м	№№ точек	Румбы линий	Длина линий, м	№№ точек	Румбы линий	Длина линий
0-1	ЮЗ 26°30'	40						
1-2	СЗ 32°40'	40						
2-0	СВ 86°00'	45						

СХЕМА
расположения и границы лесного участка
Республика Татарстан
ГКУ «Бугульминское лесничество»
Петровское участковое лесничество
Масштаб 1:10 000

Лесной квартал № 35 лесотаксационный выдел 10 площадь 0,1 га.

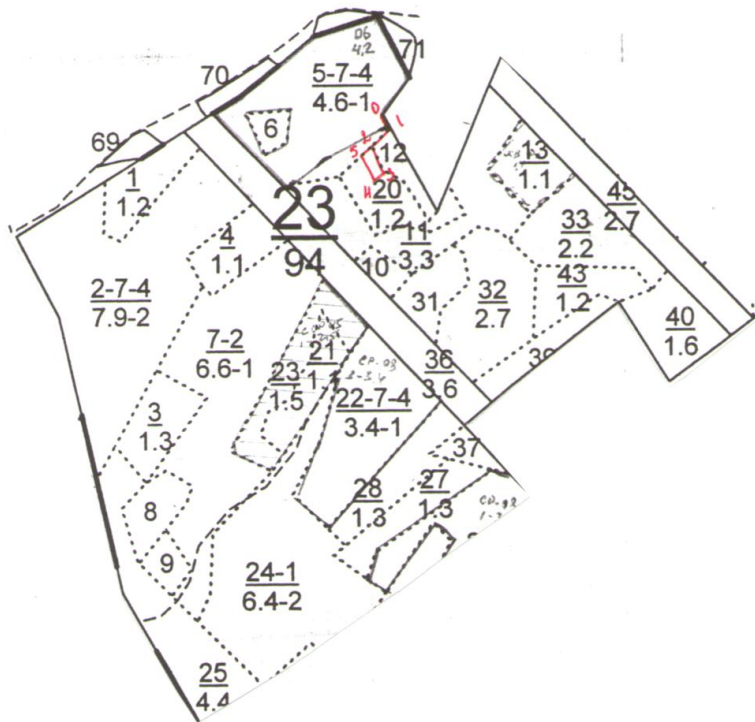


Условные обозначения:  - лесосока

№№ точек	Румбы линий	Длина линий, м	№№ точек	Румбы линий	Длина линий, м	№№ точек	Румбы линий	Длина линий
0-1	СВ 69°10'	115	4-1	СВ 27°30'	30			
1-2	СВ 69°10'	20						
2-3	ЮВ 28°00'	20						
3-4	ЮЗ 59°00'	20						

СХЕМА
расположения и границы лесного участка
Республика Татарстан
ГКУ «Бугульминское лесничество»
Петровское участковое лесничество
Масштаб 1:10 000

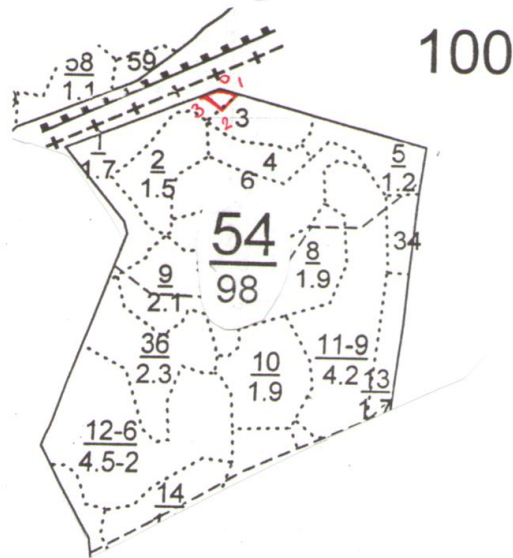
Лесной квартал № 23 лесотаксационный выдел 20 площадь 0,1 га.



Условные обозначения:  - лесосека

№№ точек	Румбы линий	Длина линий, м	№№ точек	Румбы линий	Длина линий, м	№№ точек	Румбы линий	Длина линий
0-1	ЮВ 27°30'	30	4-5	СЗ 25°30'	50			
1-2	ЮЗ 52°00'	40	5-2	СВ 52°00'	20			
2-3	ЮВ 22°00'	50						
3-4	ЮЗ 60°10'	20						

СХЕМА
расположения и границы лесного участка
Республика Татарстан
ГКУ «Бугульминское лесничество»
Петровское участковое лесничество
Масштаб 1:10 000
Лесной квартал № 54 лесотаксационный выдел 1 площадь 0,1 га.



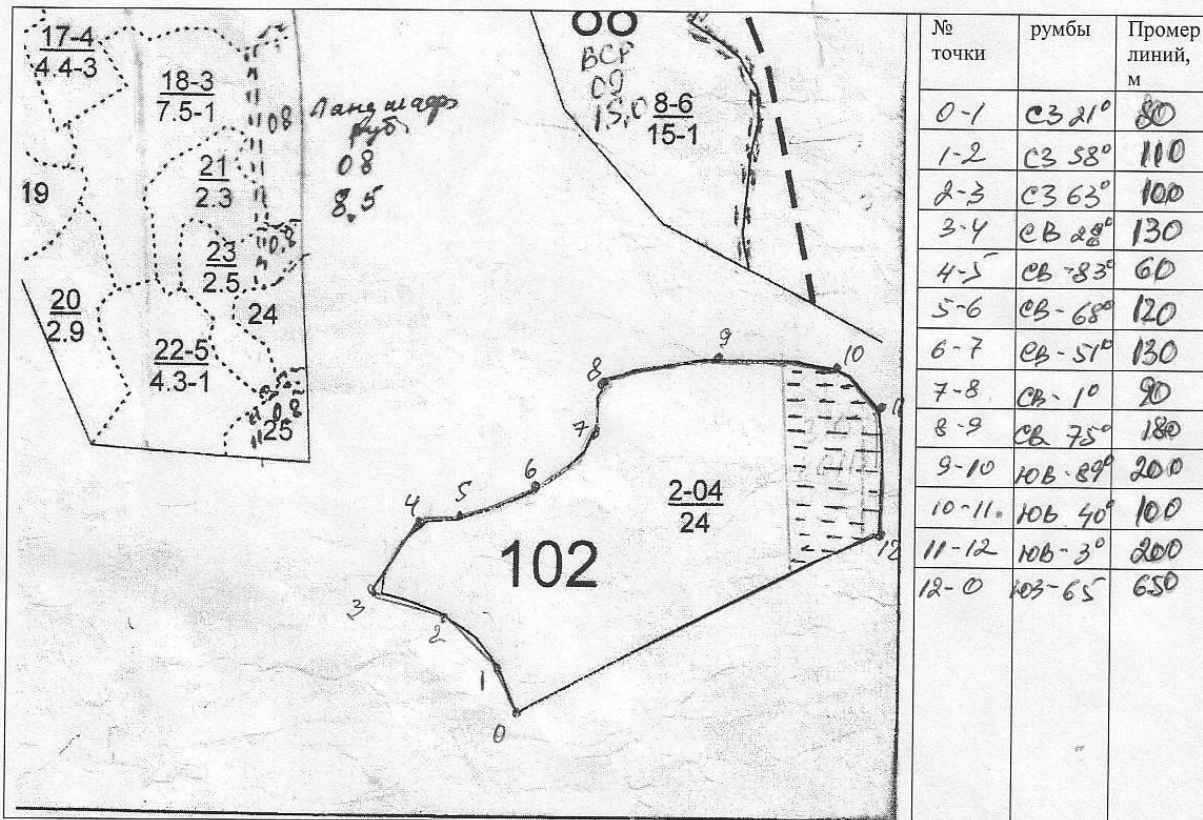
Условные обозначения:  - лесосека

№№ точек	Румбы линий	Длина линий, м	№№ точек	Румбы линий	Длина линий, м	№№ точек	Румбы линий	Длина линий
0-1	ЮВ 73°00'	25						
1-2	ЮЗ 46°30'	30						
2-3	СЗ 61°20'	40						
3-0	СВ 68°10'	45						

Абрис местоположения участков
для заготовки новогодних елей (сосен)
в предновогодний сезон 2012-2013 г.

Лесничество Ислейтарское. Участковое лесничество Илетьское
Квартал 102, выдел 2, площадь 24,0 га.

Масштаб 1:10000



Участковый лесничий

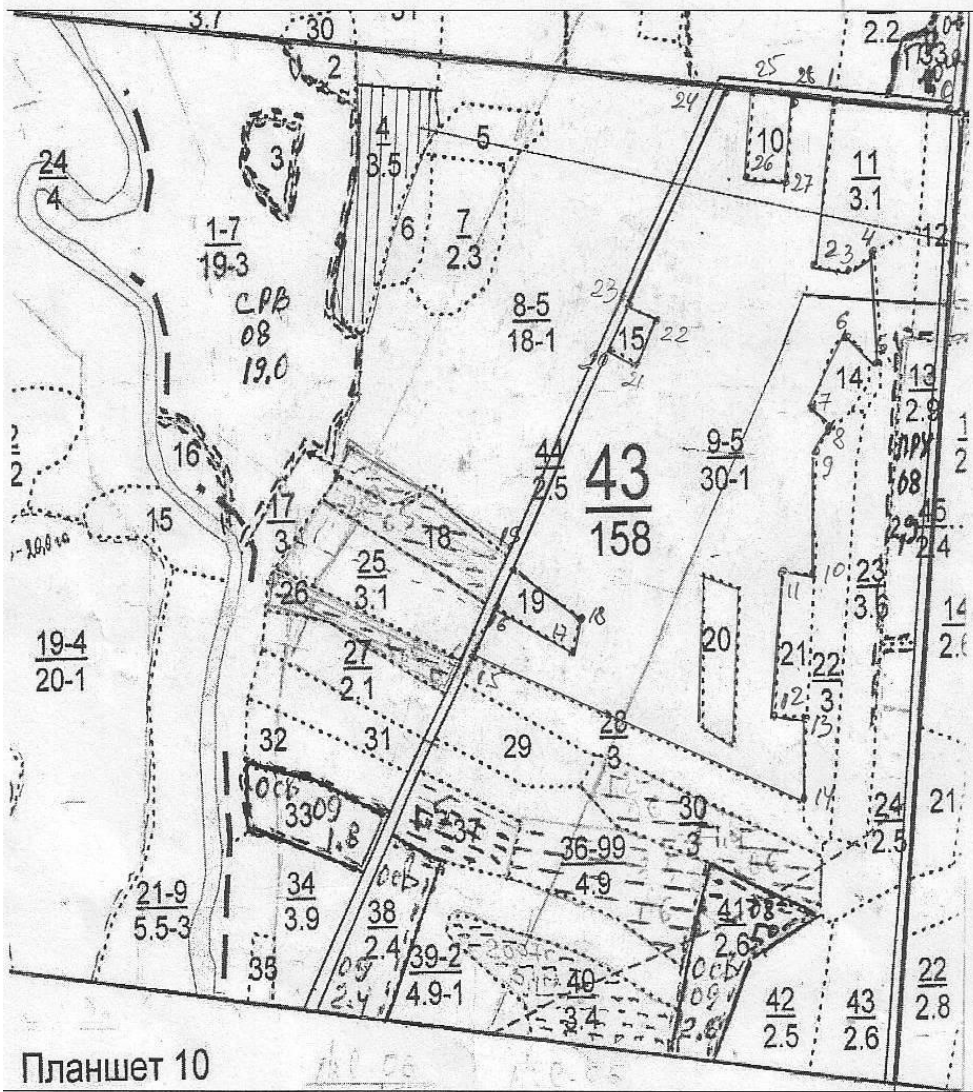
Н.Е. Федотов
(подпись)

Н.Е. Федотов

Абрис местоположения участков
для заготовки новогодних елей (сосен)
в предновогодний сезон 2012-2013 г.

Лесничество Ислейгарское. Участковое лесничество Илетьское
Квартал 43, выдел 9, площадь 30,0 га.

Масштаб 1:10000



№ точки	румбы	Промер линий, м
0-1	СЗ 90°	190 м
1-2	ЮЗ 00°	310 м
2-3	СВ 87°	50 м
3-4	СВ 51°	40 м
4-5	ЮВ 7°	170 м
5-6	СЗ 47°	70 м
6-7	ЮЗ 17°	130 м
7-8	ЮВ 48°	50 м
8-9	ЮЗ 27°	50 м
9-10	ЮВ 7°	200 м
10-11	СЗ 83°	40
11-12	ЮЗ 7°	230
12-13	ЮВ 86°	50
13-14	ЮВ 2°	130
14-15	СЗ 65°	570
15-16	СВ 17°	80
16-17	ЮВ 61°	140
17-18	СВ 21°	60
18-19	ЮЗ 54°	130
19-20	СВ 20°	380
20-21	ЮВ 60°	50
21-22	СВ 18°	70
22-23	СЗ 64°	45
23-24	СВ 20°	370
24-25	ЮВ 88°	44
25-26	ЮЗ 2°	138
26-27	ЮВ 88°	55
27-28	СВ 2°	140
28-1	ЮВ 88°	60

Планшет 10

Участковый лесничий

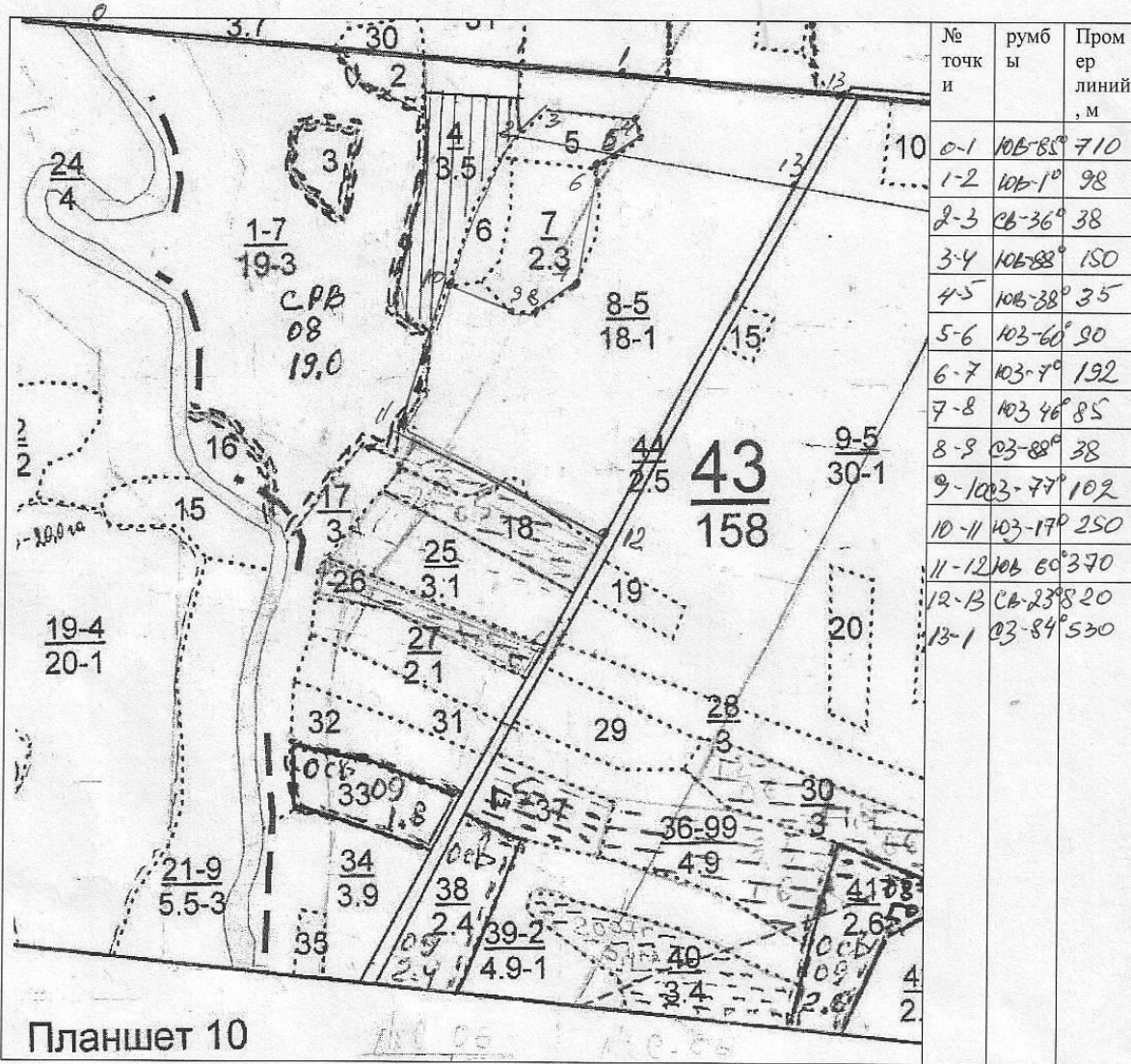
(Handwritten signature)
(подпись)

Н.Е. Федотов

Абрис местоположения участков
для заготовки новогодних елей (сосен)
в предновогодний сезон 2012-2013 г.

Лесничество Ислейтарское. Участковое лесничество Илетьское
Квартал 43, выдел 8, площадь 18,0 га.

Масштаб 1:10000



Участковый лесничий

(Handwritten signature)
(подпись)

Н.Е.Федотов

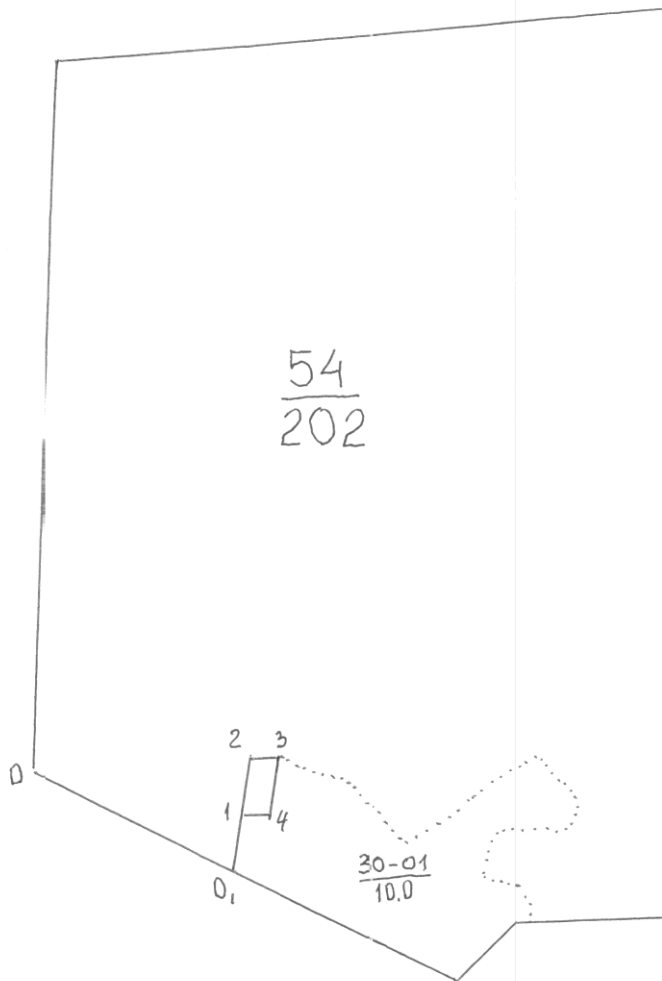
«Утверждаю»
 Руководитель-лесничий
 ГКУ «Черемшанское лесничество»
 Р.М. Мутыгуллин
 от «___» _____ 20__ г.

Абрис
 лесного участка для заготовки новогодних елей
 в предновогодний сезон 2012-2013 г.

Лесничество: Черемшанское. Участковое лесничество: Светлогорское
 Кв. 54, выдел 30 ; площадь С, 5 га. Породы: Ель
 Масштаб 1:10000

Выдел 30

№ точек	Румбы град.	Проме р линий, м
0-01	ЮВ 62	350 м
01-1	СВ 11	100 м
1-2	СВ 11	100 м
2-3	ЮВ 86	50 м
3-4	ЮЗ 10	100 м
4-1	ЮЗ 85	50 м



Участковый лесничий

В. В. Кудряшев

В. В. Кудряшев.

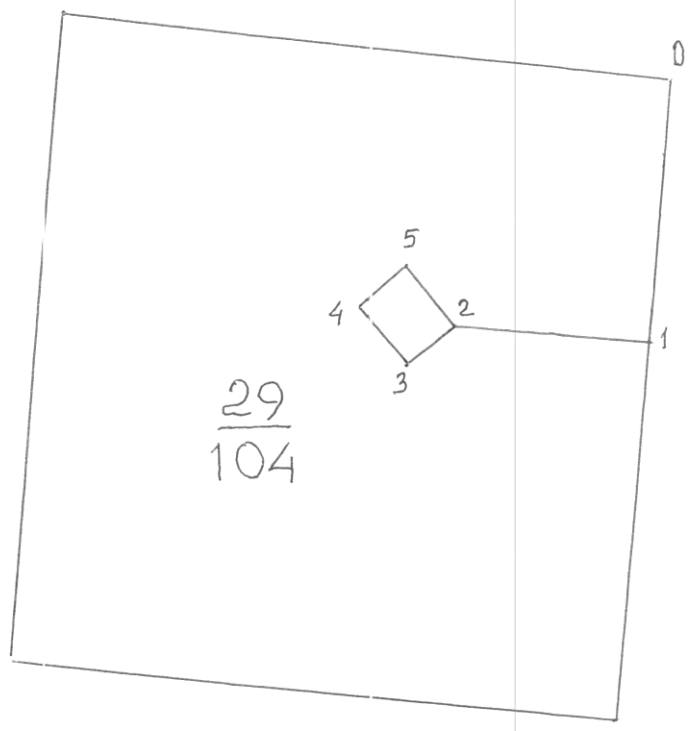
«Утверждаю»
 Руководитель-лесничий
 ГКУ «Черемшанское лесничество»
 Р.М. Мутыгуллин
 от «...» ... 20__ г.

Абрис
 лесного участка для заготовки новогодних елей
 в предновогодний сезон 2012-2013 г.

Лесничество: Черемшанское. Участковое лесничество: Шешминское
 Кв.29, выдел 14 ; площадь 1,2 га. Порода: Ель
 Масштаб 1:10000

Выдел 14

№ точек	Румбы град.	Проме р линий ,м
0-1	ЮЗ 04	430 м
1-2	СЗ 86	320 м
2-3	ЮЗ 49	102 м
3-4	СЗ 38	130 м
4-5	СВ 48	105 м
5-2	ЮВ 42	130 м

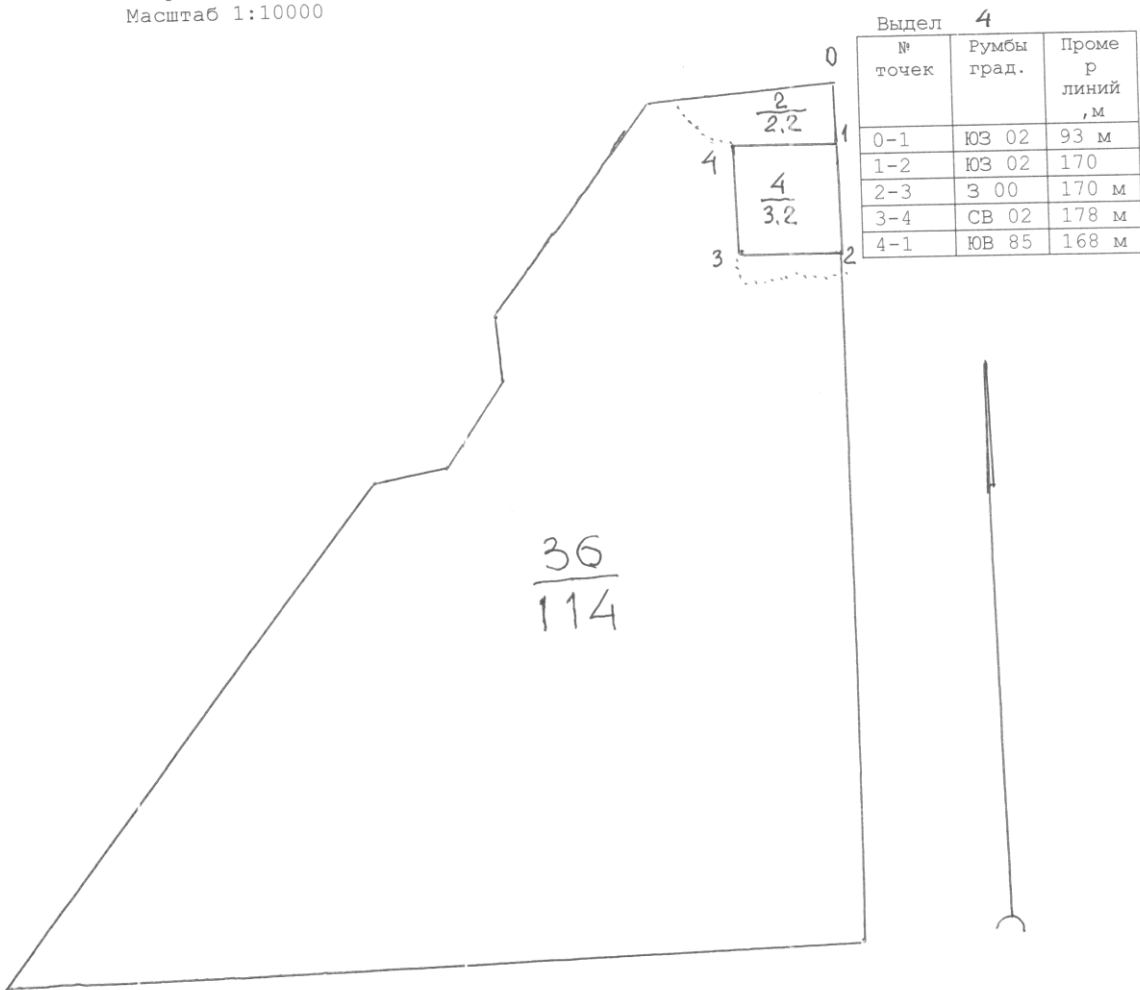


Участковый лесничий _____ Р.М. Мутыгуллин.

«Утверждаю»
 Руководитель-лесничий
 ГКУ «Черемшанское лесничество»
 Р.М. Мутыгуллин
 от « 20 » 20__ г.

Абрис
 лесного участка для заготовки новогодних елей
 в предновогодний сезон 2012-2013 г.

Лесничество: Черемшанское. Участковое лесничество: Казанкинское
 Квартал 36 выдел 4; площадь 3,2 га. Порода: Сосна
 Масштаб 1:10000



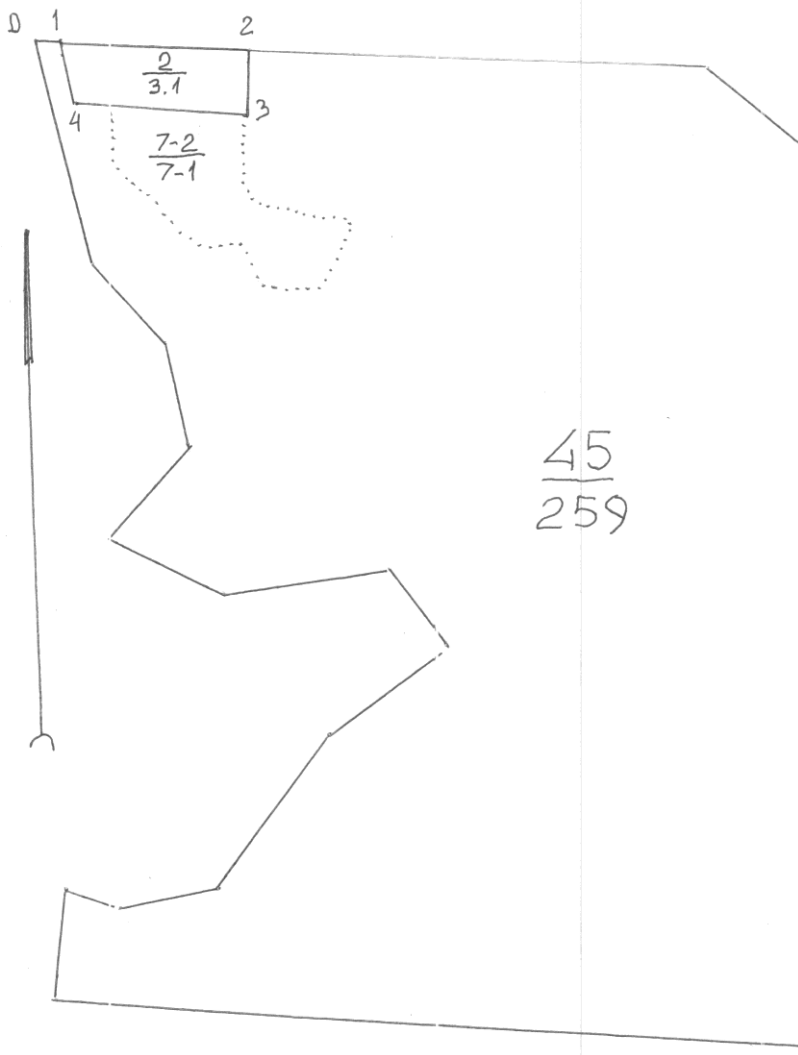
Участковый лесничий _____

Н.М. Степанов.

«Утверждаю»
 Руководитель-лесничий
 ГКУ «Черемшанское лесничество»
 Р.М. Мутыгуллин
 от «...» 20__ г.

Абрис
 лесного участка для заготовки новогодних елей
 в предновогодний сезон 2012-2013 г.

Лесничество: Черемшанское. Участковое лесничество: Казанкинское
 Квартал 45 выдел 2; площадь 3,1 га. Породы: Ель
 Масштаб 1:10000



Выдел 2

№ точек	Румбы град.	Проме р линий, м
0-1	ЮВ 85	20 м
1-2	ЮВ 85	300 м
2-3	ЮЗ 04	106 м
3-4	СЗ 85	280 м
4-1	СЗ 13	105 м

45
259

Участковый лесничий

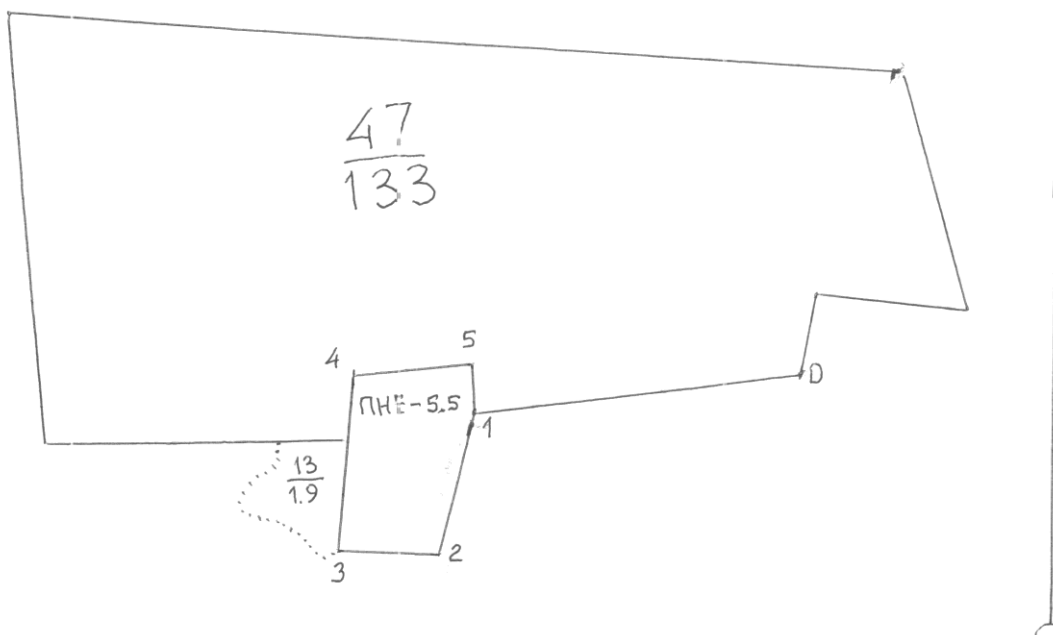
Н.М. Степанов.

«Утверждаю»
 Руководитель-лесничий
 ГКУ «Черемшанское лесничество»
 Р.М. Мутыгуллин
 от « » 20 г.

Абрис
 лесного участка для заготовки новогодних елей
 в предновогодний сезон 2012-2013 г.

Лесничество: Черемшанское. Участковое лесничество: Казанкинское
 Новогодняя плантация; площадь 5,5 га. Порода: Сосна
 Масштаб 1:10000

Выдел		
№ точек	Румбы град.	Проме р линий, м
0-1	ЮЗ 86	550 м
1-2	ЮЗ 10	220 м
2-3	СЗ 89	170 м
3-4	СВ 10	285 м
4-5	СВ 89	195 м
5-1	ЮЗ 10	100 м



Участковый лесничий _____

Н.М. Степанов.

**СХЕМА
расположения лесных насаждений**

Местоположение лесных насаждений:

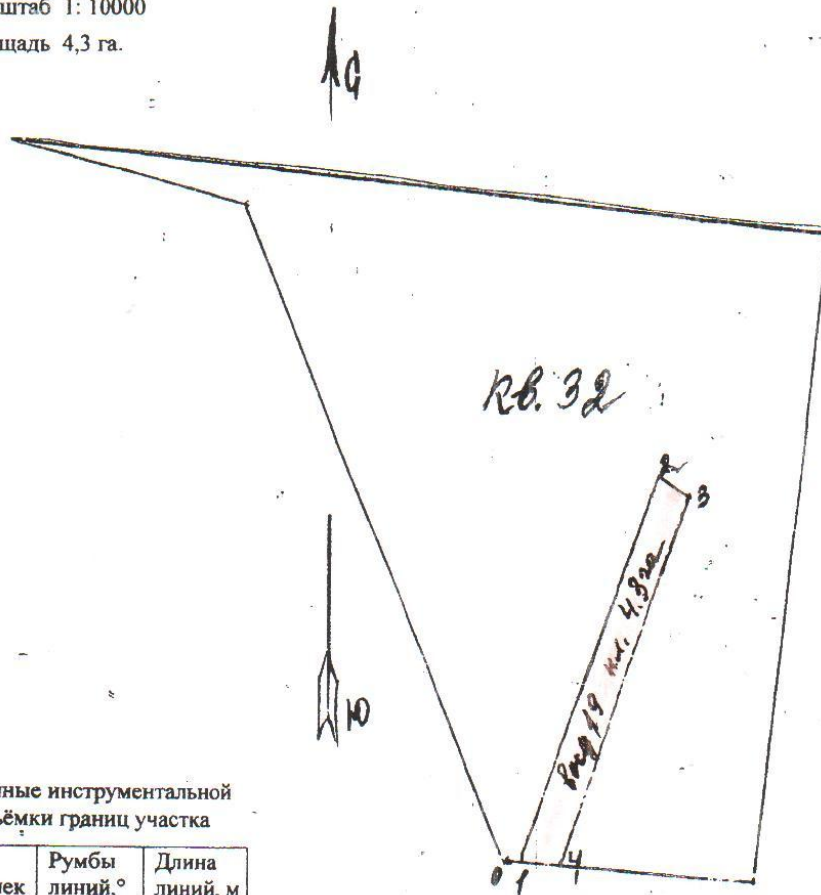
Республика Татарстан

Татарстанское участковое лесничество

лесной квартал № 32 лесотаксационный выдел № 19

Масштаб 1: 10000

Площадь 4,3 га.



Данные инструментальной
съёмки границ участка

№ точек	Румбы линий, °	Длина линий, м
0-1	ЮВ 25	30
1-2	СВ 22	680
2-3	ЮВ 55	60
3-4	ЮЗ 22	640
4-1	СЗ 85	70

Условные обозначения: — испрашиваемый лесной участок

СХЕМА
расположения лесных насаждений

Местоположение лесных насаждений:

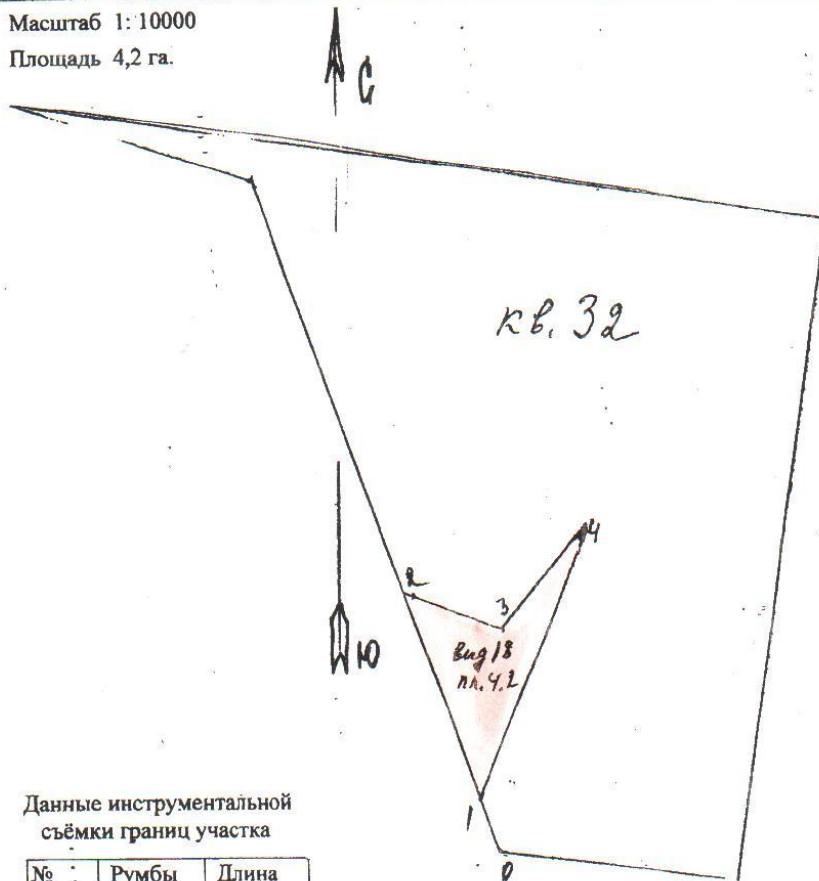
Республика Татарстан

Татарстанское участковое лесничество

лесной квартал № 32 лесотаксационный выдел № 18

Масштаб 1:10000

Площадь 4,2 га.



Данные инструментальной
съёмки границ участка

№ точек	Румбы линий, °	Длина линий, м
0-1	СЗ 22	90
1-2	СЗ 22	350
2-3	ЮВ 74	170
3-4	СВ 41	210
4-1	ЮЗ 24	460

Условные обозначения: — испрашиваемый лесной участок

СХЕМА
расположения лесных насаждений
 Местоположение лесных насаждений:

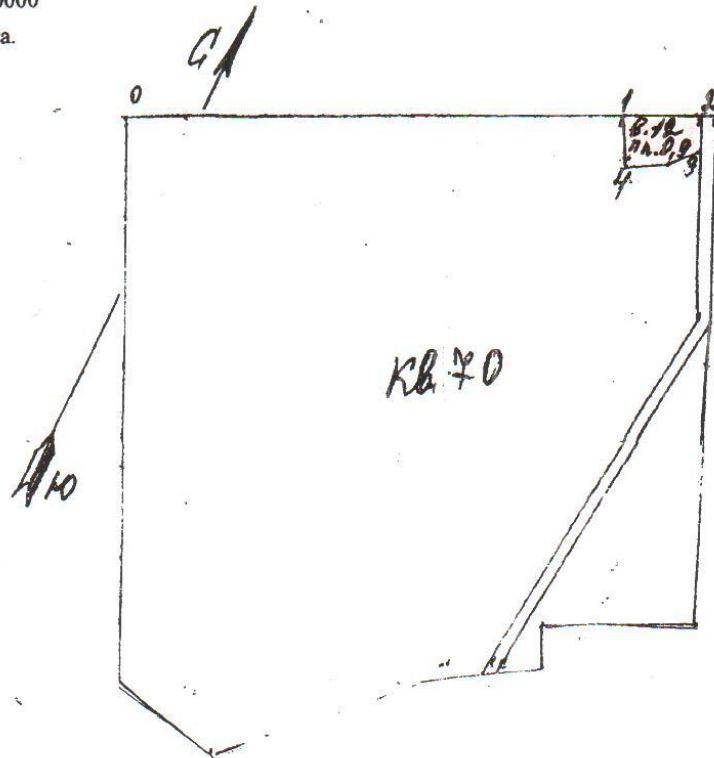
Республика Татарстан

Татарстанское участковое лесничество

лесной квартал № 70 лесотаксационный выдел № 12

Масштаб 1: 10000

Площадь 0,9 га.



Данные инструментальной
 съёмки границ участка

№ точек	Румбы линий, °	Длина линий, м
0-1	СВ 66	84
1-2	СВ 66	130
2-3	ЮВ 20	50
3-4	ЮЗ 58	130
4-1	СЗ 28	80

Условные обозначения: — испрашиваемый лесной участок

СХЕМА
расположения лесных насаждений
 Местоположение лесных насаждений:

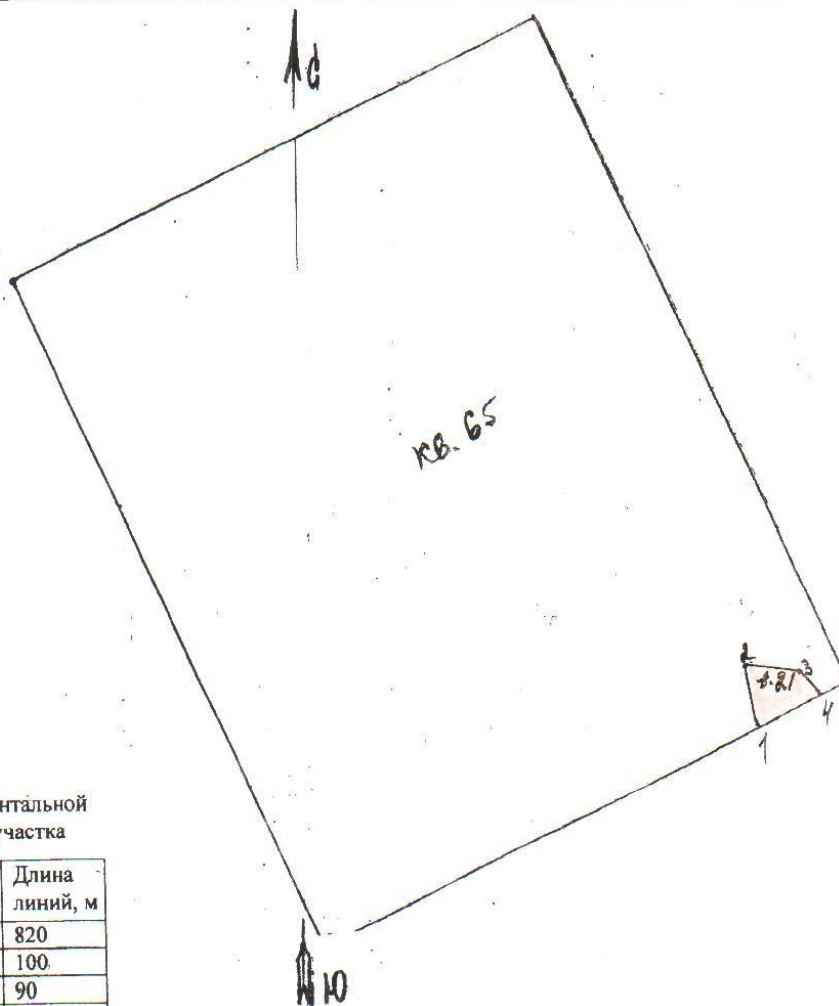
Республика Татарстан

Татарстанское участковое лесничество

лесной квартал № 65 лесотаксационный выдел № 21

Масштаб 1: 10000

Площадь 0,9 га.



Данные инструментальной
 съёмки границ участка

№ . точек	Румбы линий, °	Длина линий, м
0-1	СВ 67	820
1-2	СЗ 9	100
2-3	ЮВ 81	90
3-4	ЮВ 42	50
4-1	ЮЗ 67	110

Условные обозначения: — испрашиваемый лесной участок

СХЕМА
расположения лесных насаждений
 Местоположение лесных насаждений:

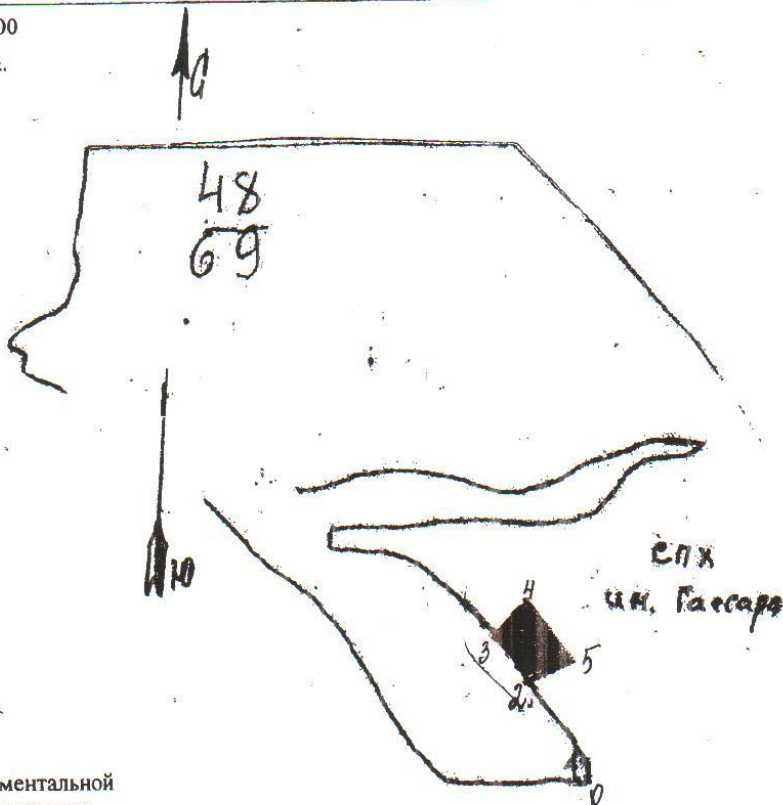
Республика Татарстан

Мортовское участковое лесничество

плантация новогодних елей

Масштаб 1: 10000

Площадь 0,64 га.



Данные инструментальной
 съёмки границ участка

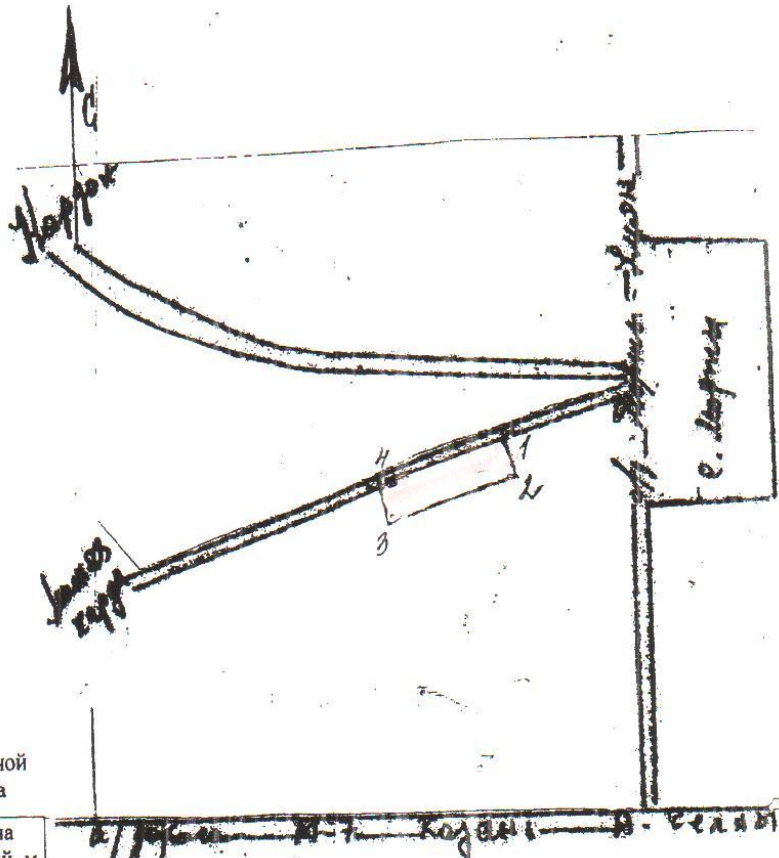
№ точек	Румбы линий, °	Длина линий, м
0-1	ЮЗ 3	20
1-2	СЗ 45	150
2-3	СЗ 43	80
3-4	СВ 32	72
4-5	ЮВ 35	115
5-2	ЮЗ 72	60

Условные обозначения: — испрашиваемый лесной участок

СХЕМА
 расположения лесных насаждений
 Местоположение лесных насаждений:

Республика Татарстан
 Мортовское участковое лесничество
 плантация новогодних елей

Масштаб 1: 10000
 Площадь 1,0 га.



Данные инструментальной съёмки границ участка

№ точек	Румбы линий, °	Длина линий, м
0-1	ЮЗ 68	200
1-2	СЗ 12	50
2-3	СВ 68	100
3-4	ЮВ 12	50
4-1	ЮЗ 72	100

Условные обозначения: — испрашиваемый лесной участок

СХЕМА
расположения лесных насаждений
 Местоположение лесных насаждений:

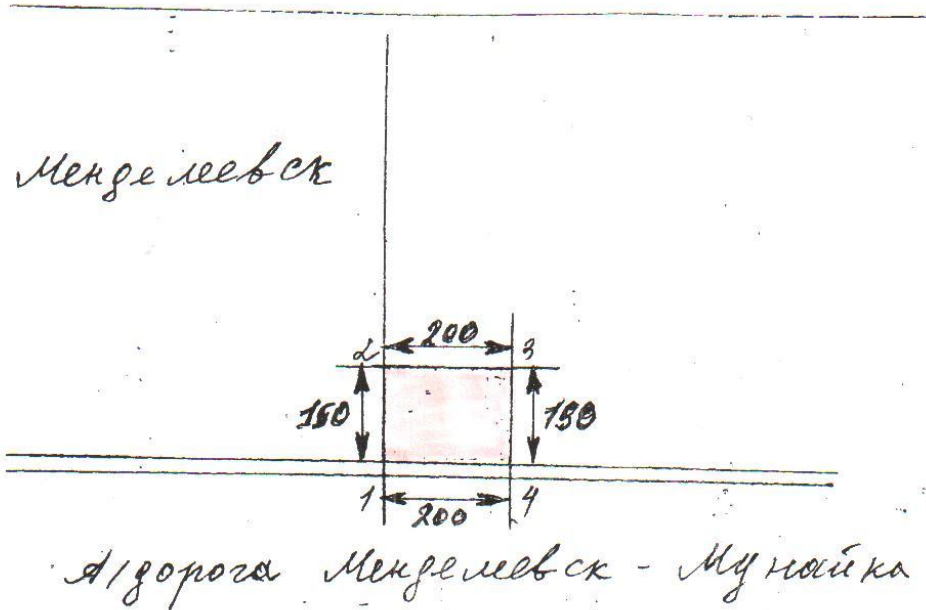
Республика Татарстан

Менделеевское участковое лесничество

плантация новогодних елей

Масштаб 1: 10000

Площадь 3,0 га.



Данные инструментальной
 съёмки границ участка

№ точек	Румбы линий,	Длина линий, м
1-2	С 0°	150
2-3	В 0°	200
3-4	Ю 0°	150
4-1	З 0°	200

Условные обозначения: — испрашиваемый лесной участок

СХЕМА
расположения лесных насаждений
 Местоположение лесных насаждений:

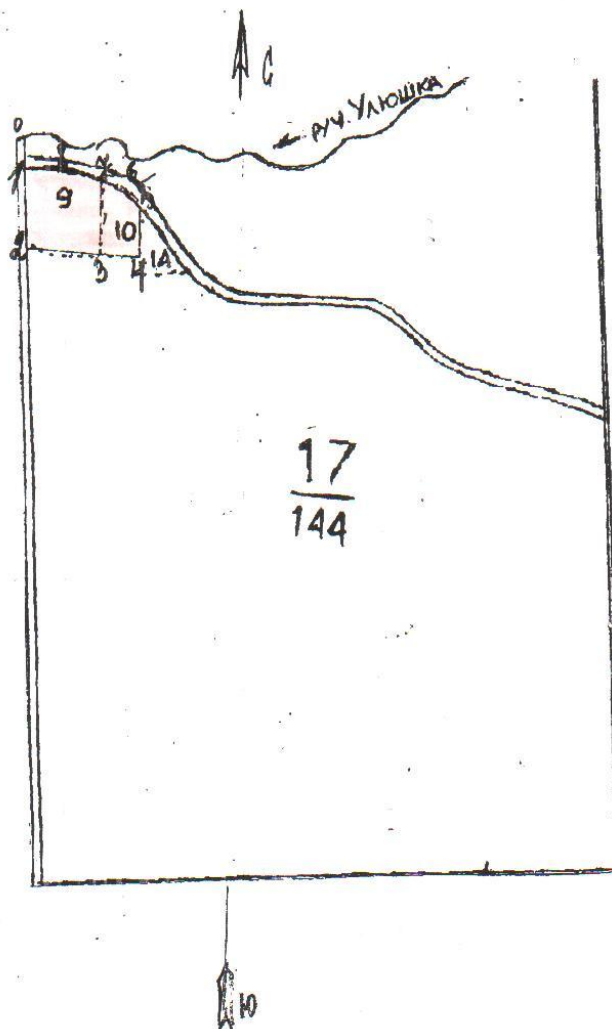
Республика Татарстан

Лубянское участковое лесничество

лесной квартал № 17 лесотаксационный выдел № 9, 10

Масштаб 1: 10000

Площадь 0,5 га.



Данные инструментальной
 съёмки границ участка

№ точек	Румбы линий, °	Длина линий, м
0-1	ЮВ 3	50
1-2	ЮВ 3	120
2-3	ЮВ 86	120
3-4	ЮВ 86	70
4-5	СЗ 1	70
5-6	СЗ 45	40
6-7	СЗ 70	40
7-8	СЗ 74	70
8-1	СЗ 89	50
7-5	СВ 2	110

Условные обозначения: — испрашиваемый лесной участок

СХЕМА
расположения лесных насаждений

Местоположение лесных насаждений:

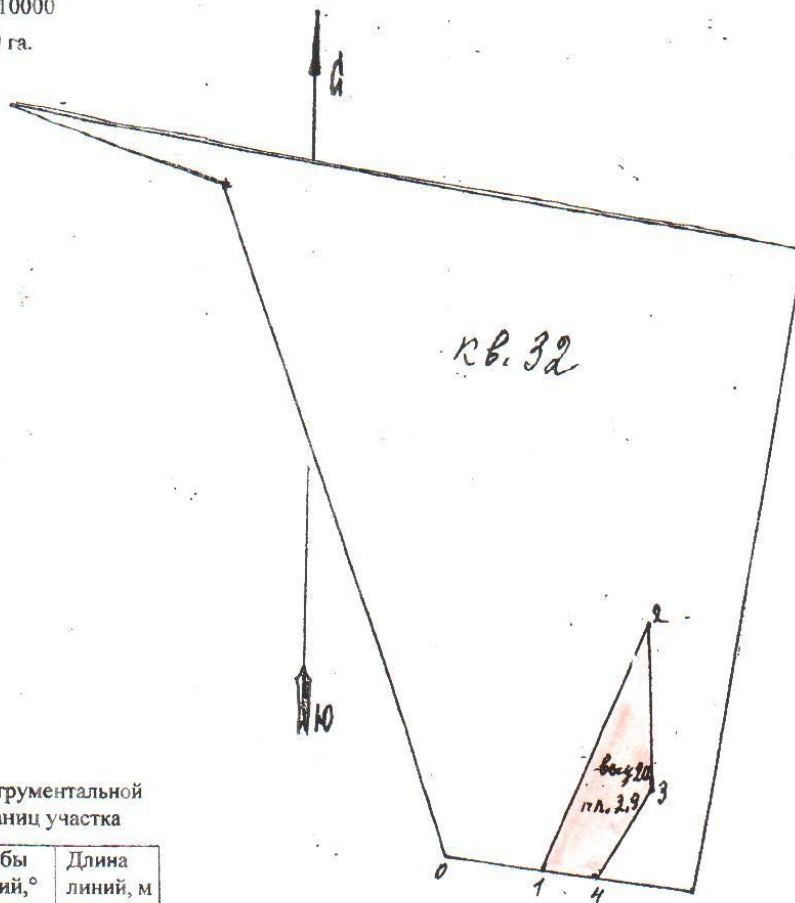
Республика Татарстан

Татарстанское участковое лесничество

лесной квартал № 32 лесотаксационный выдел № 20

Масштаб 1:10000

Площадь 2,9 га.

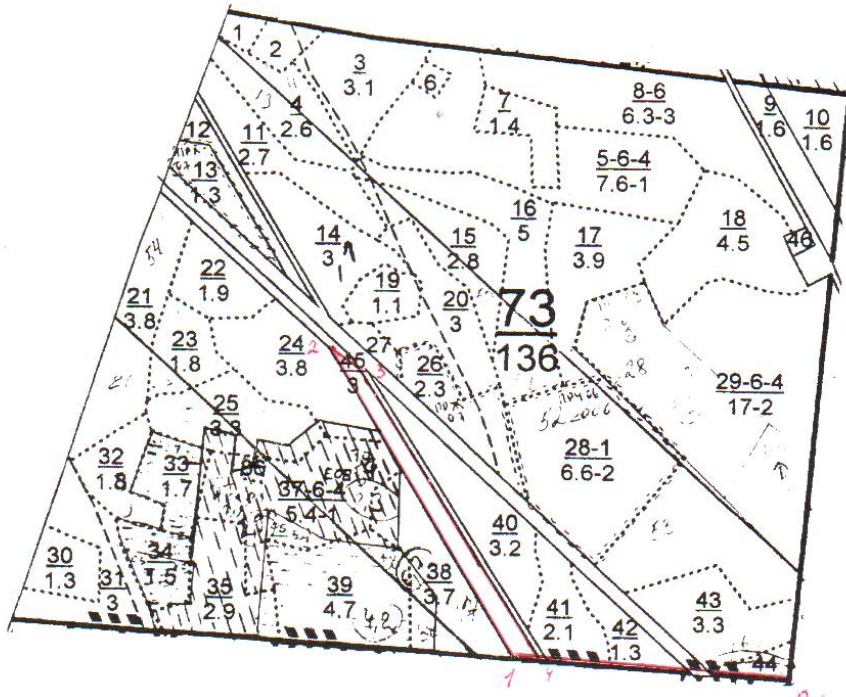


Данные инструментальной
 съёмки границ участка

№ точек	Румбы линий, °	Длина линий, м
0-1	ЮВ 25	170
1-2	СВ 23	430
2-3	ЮВ 3	260
3-4	ЮЗ 31	170
4-1	СЗ 85	90

Условные обозначения: — испрашиваемый лесной участок

Выкопировка из планшета участка леса отведённого
 под заготовку новогодних елей (сосен) 2012 г
 кв 73 выд 45 пл 3.0 га
 ГКУ "Азнакаевское лесничество"
 Азнакаевское участковое лесничество М 1:10000



№	Трассы	Румб
0-1	460	СЗ-87°
1-2	670	СЗ-32°
2-3	60	ЮВ-59°
3-4	570	ЮВ-32°
4-7	50	СЗ-87°

с.п.с. ГКУ "Азнакаевское лесничество"

Приложение №1
к договору купли-продажи лесных насаждений от «__» _____ 2012 г. № __

СХЕМА
расположения лесных насаждений

Местоположение лесных насаждений:

Республика Татарстан

ГКУ «Зеленодольское лесничество» Айшинское участковое лесничество

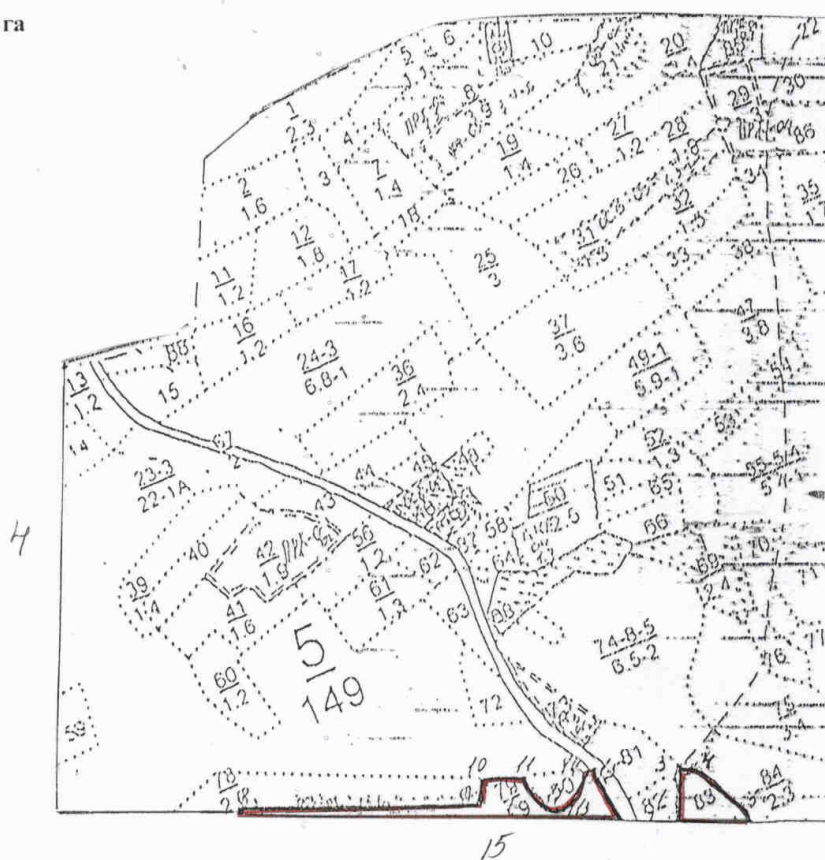
лесной квартал № 5

лесотаксационный выдел № 83,79

Масштаб 1 : 10 000

Площадь 1,6 га

№	Румбы	Промер линий (м)
выд.83		
0-1	СЗ-65	350
1-2	СЗ-65	260
2-3	СВ-24	65
3-4	ЮВ-65	70
4-5	ЮВ-28	290
5-1	ЮЗ-3	120
выд.79		
0-6	СЗ-66	348
6-7	СЗ-66	645
7-8	СВ-13	15
8-9	ЮВ-67	410
9-10	СВ-24	40
10-11	ЮВ-68	70
11-12	ЮВ-16	72
12-13	СВ-88	50
13-14	СВ-21	50
14-15	ЮВ-75	20
15-6	ЮВ-10	100



Условные обозначения:



лесосока

Продавец

(печать, подпись)

Покупатель

(фамилия, инициалы, подпись, печать)

Приложение №1
к договору купли-продажи лесных
насаждений от « » _____ 2012
г. №

СХЕМА
расположения лесных насаждений

Местоположение лесных насаждений:

Республика Татарстан

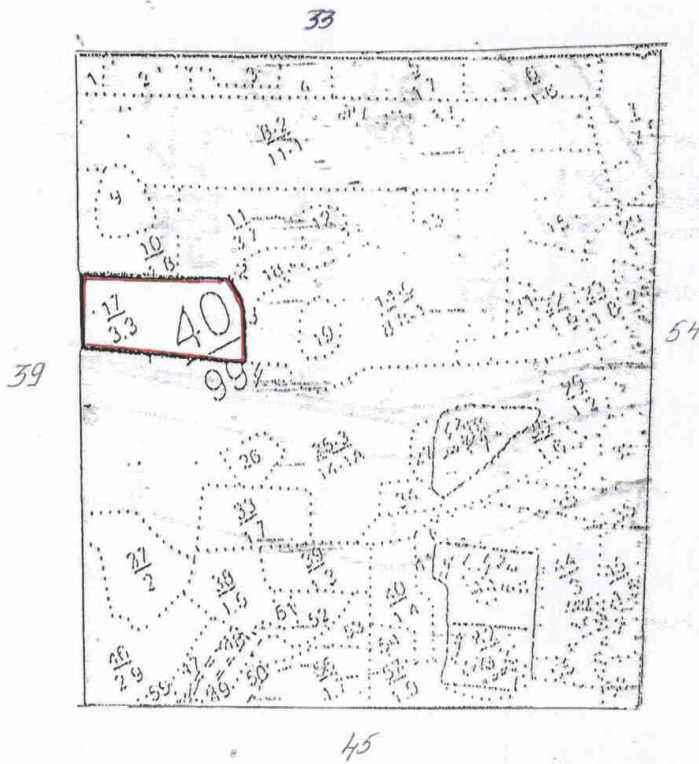
ГКУ «Зеленодольское лесничество» Айшинское участковое лесничество

лесной квартал № 40

лесотаксационный выдел № 17

Масштаб 1 : 10 000

Площадь 2,5 га



№	Румбы	Промер линий (м)
0-1	ЮЗ-27	350
1-2	ЮВ-63	260
2-3	ЮЗ-6	65
3-4	ЮЗ-25	70
4-5	СЗ-61	290
5-1	СВ-27	120

Условные обозначения:



лесосека

Продавец

(печать, подпись)

Покупатель

(фамилия, инициалы, подпись, печать)

Приложение №1

к договору купли-продажи лесных насаждений от «__» _____ 2012 г. № __

СХЕМА
расположения лесных насаждений

Местоположение лесных насаждений:

Республика Татарстан

ГКУ «Зеленодольское лесничество» Айшинское участковое лесничество

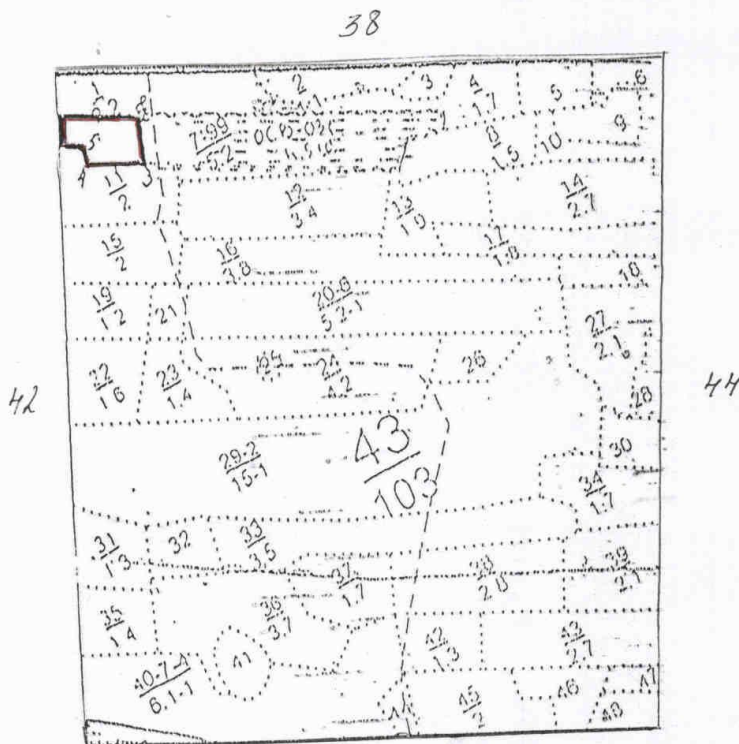
лесной квартал № 43

лесотаксационный выдел № 7

Масштаб 1 : 10 000

Площадь 0,8 га

№	Румбы	Промер линий (м)
0-1	ЮЗ-17	88
1-2	ЮВ-70	140
2-3	ЮЗ-17	78
3-4	СЗ-73	110
4-5	СВ-20	32
5-6	СЗ-74	40
6-1	СВ-17	40



Условные обозначения:

 лесосека

Продавец

(печать, подпись)

Покупатель

(фамилия, инициалы, подпись, печать)

Приложение №1
к договору купли-продажи лесных
насаждений от «__» _____ 2012
г. № __

СХЕМА
расположения лесных насаждений

Местоположение лесных насаждений:

Республика Татарстан

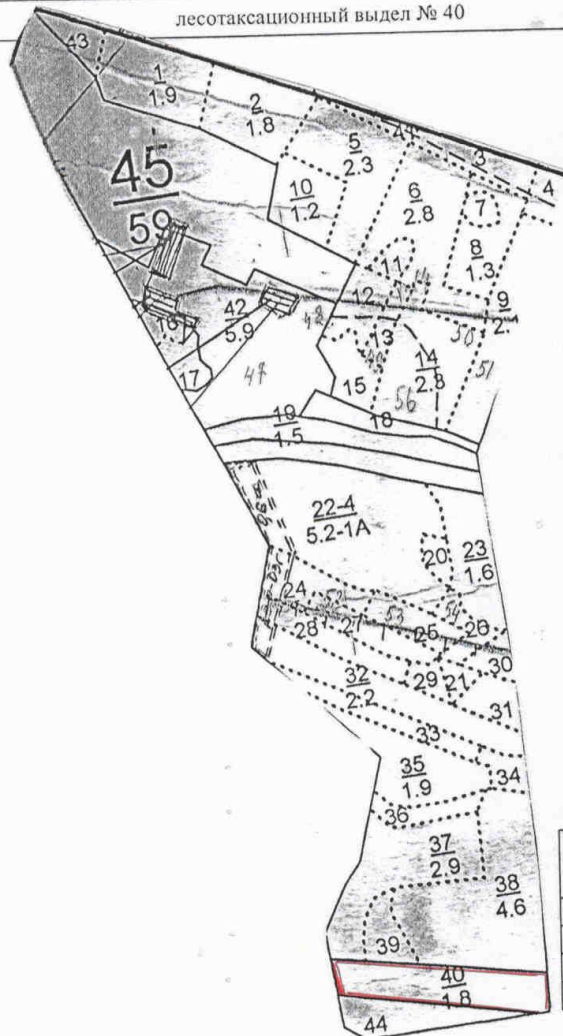
ГКУ «Зеленодольское лесничество» Айшинское участковое лесничество

лесной квартал № 45

лесотаксационный выдел № 40

Масштаб 1 : 10 000

Площадь 1,2 га



№	Румбы	Промер линий (м)
1-2	ЮВ 7	60
2-3	СЗ 83	330
3-4	СЗ 10	60
4-1	ЮЗ 85	350

Условные обозначения:



лесосека

Продавец

(печать, подпись)

Покупатель

(печать, подпись)

Приложение №1

к договору купли-продажи лесных
насаждений от «__» _____ 2012
г. № _

СХЕМА
расположения лесных насаждений

Местоположение лесных насаждений:

Республика Татарстан

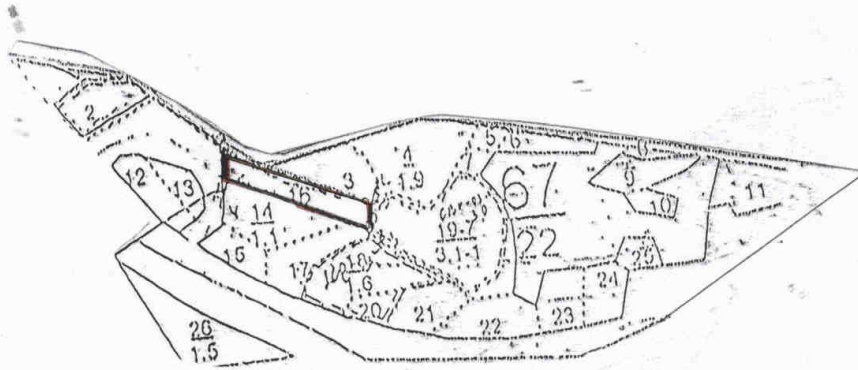
ГКУ «Зеленодольское лесничество» Айшинское участковое лесничество

лесной квартал № 67

лесотаксационный выдел № 16

Масштаб 1 : 10 000

Площадь 0,8 га



№	Румбы	Промер линий (м)
0-1	ЮВ-50	200
1-2	ЮВ-68	250
2-3	ЮЗ-6	40
3-4	СЗ-64	250
4-1	СВ-10	40

Условные обозначения:



лесосека

Продавец

_____ (печать, подпись)

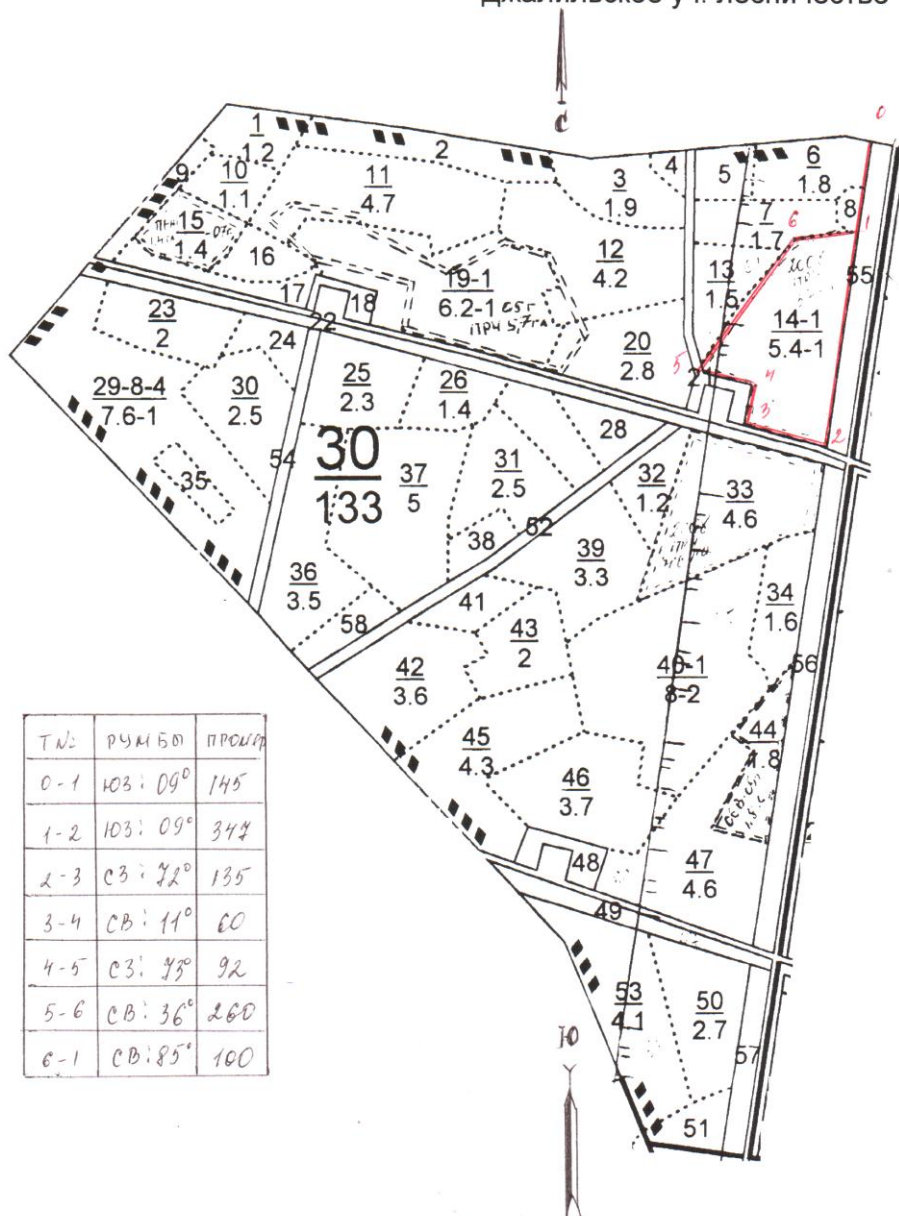
Покупатель

_____ (фамилия, инициалы, подпись, печать)

Выкопировка из планшета
с нанесением уч. леса подлежащих отводу под
новогодние елки на 2012 год
кв.30 выд.14 пл. 5,4 га

М 1:10000

ГКУ "Азнакаевское лесничество"
Джалильское уч. лесничество



Т.№:	РЧМ БО	ПРОЦ
0-1	ЮЗ: 09°	145
1-2	ЮЗ: 09°	344
2-3	СЗ: 72°	135
3-4	СВ: 11°	60
4-5	СЗ: 73°	92
5-6	СВ: 36°	260
6-1	СВ: 85°	100

Компьютерная м/ч А.И. Кадрозова Р.С.

Приложение №1

к договору купли-продажи лесных насаждений от «__» _____ 2012 г. № _

СХЕМА

расположения лесных насаждений

Местоположение лесных насаждений:

Республика Татарстан

ГКУ «Зеленодольское лесничество» — Зеленодольское участковое лесничество

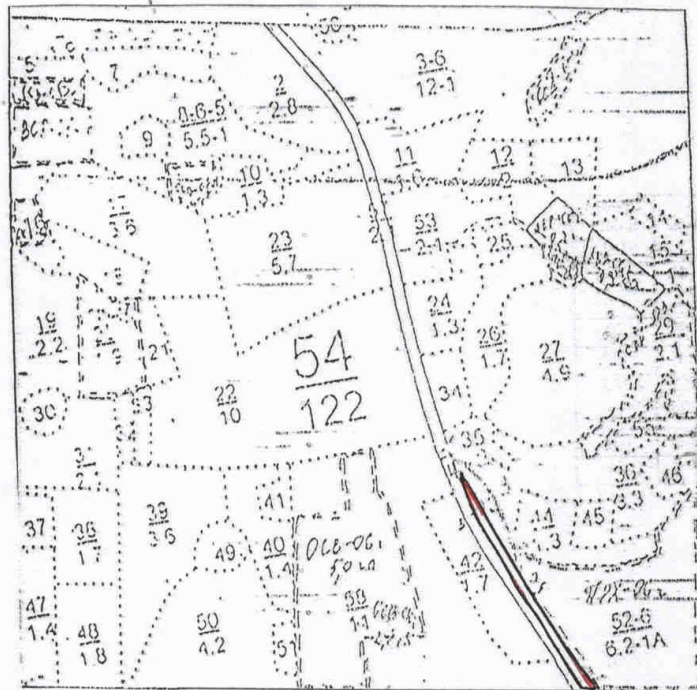
лесной квартал № 54

лесотаксационный выдел 43

Масштаб 1 : 10 000

Площадь 0,9 га

№	Румбы	Промер линий (м)
0-1	ЮЗ 90	190
1-2	ЮЗ 90	20
2-3	СЗ 32	340
3-4	СЗ 22	80
4-5	ЮВ 28	230
5-1	ЮВ 34	180



Условные обозначения:

 лесосека

Продавец

(печать, подпись)

Покупатель

(фамилия, инициалы, подпись, печать)

Приложение №1

к договору купли-продажи лесных
насаждений от «__» _____ 2012
г. № _

СХЕМА
расположения лесных насаждений

Местоположение лесных насаждений:

Республика Татарстан

ГКУ «Зеленодольское лесничество» Зеленодольское участковое лесничество

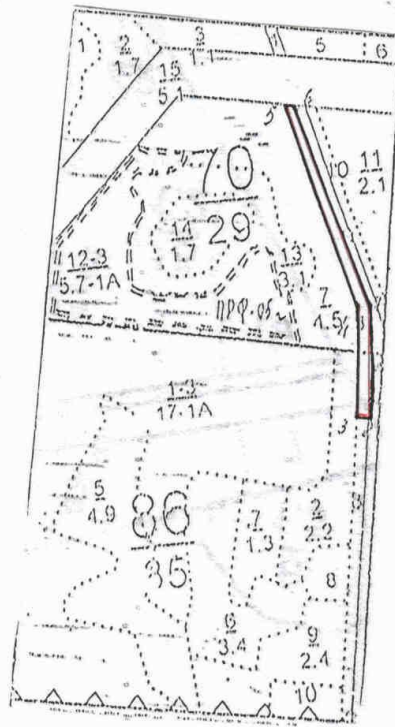
лесной квартал № 70,86

лесотаксационный выдел 8,10;3

Масштаб 1 : 10 000

Площадь 2,3 га

№	Румбы	Промер линий (м)
0-1	СЗ 89	15
1-2	ЮЗ 3	100
2-3	СЗ 89	20
3-4	СВ 2	140
4-5	СЗ 23	360
5-6	СВ 89	10
6-7	ЮЗ 22	370
7-1	ЮВ 2	30



Условные обозначения:



лесосека

Продавец

_____ (печать, подпись)

Покупатель

_____ (фамилия, инициалы, подпись, печать)

Приложение №1

к договору купли-продажи лесных
насаждений от «__» _____ 2012
г. № _

СХЕМА
расположения лесных насаждений

Местоположение лесных насаждений:

Республика Татарстан

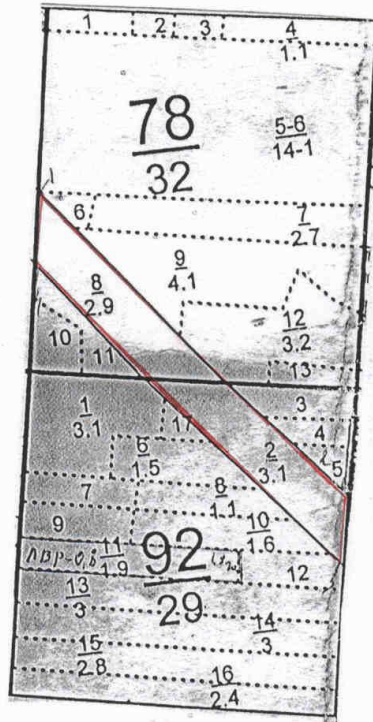
ГКУ «Зеленодольское лесничество» Зеленодольское участковое лесничество

лесной квартал № 78,92

лесотаксационный выдел 8;2

Масштаб 1 : 10 000

Площадь 6,0 га



№	Румбы	Промер линий (м)
1-2	ЮВ 48	690
2-3	ЮЗ 1	120
3-4	ЮЗ 49	700
4-1	СВ 1	120

Условные обозначения:

 лесосека

Продавец

_____ (печать, подпись)

Покупатель

_____ (фамилия, инициалы, подпись, печать)

Приложение №1
к договору купли-продажи лесных
насаждений от «__» ____ 2012
г. № _

СХЕМА
расположения лесных насаждений

Местоположение лесных насаждений:

Республика Татарстан

ГКУ «Зеленодольское лесничество» Зеленодольское участковое лесничество

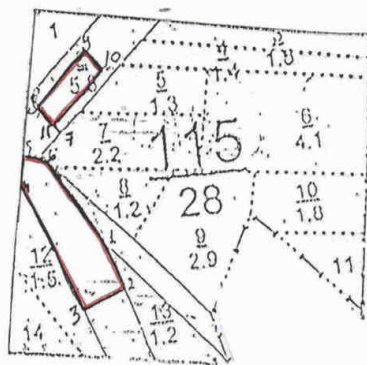
лесной квартал № 115

лесотаксационный выдел 2

Масштаб 1 : 10 000

Площадь 5,7 га

№	Румбы	Промер линий (м)
1-2	ЮВ23	80
2-3	Ю359	80
3-4	С330	220
4-5	СВ5	50
5-6	СВ90	30
6-7	СВ41	50
7-8	С349	60
8-9	СВ36	120
9-10	ЮВ46	40
10-11	Ю338	120



Условные обозначения:



лесосека

Продавец

(печать, подпись)

Покупатель

(фамилия, инициалы, подпись, печать)

Приложение №1
к договору купли-продажи лесных насаждений
от _____ 2012 года. № _____.

СХЕМА

расположения лесных насаждений
Местоположение лесных насаждений:

Республика Татарстан

Баганинское участковое лесничество

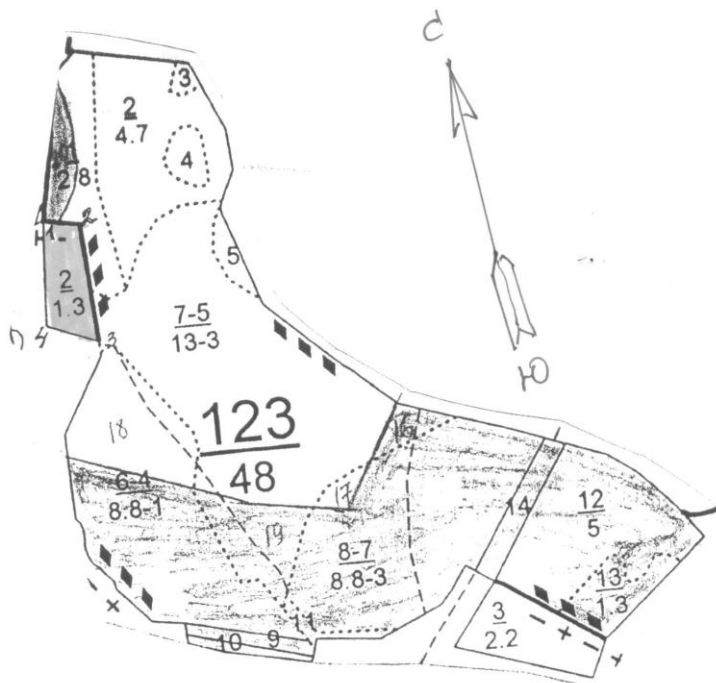
лесной квартал № 123

лесотаксационный выдел № 2 дел № 1

Масштаб 1:10 000

Площадь 1,3 га

кадастровый № 16:05:000000:497



Данные инструментальной
съемки участка

№№	Румбы	Длина м
1-2	ЮВ 87	50
2-3	ЮВ 11	200
3-4	СЗ 77	90
4-1	СЗ 04	120

Условные обозначения:

 песосека

Продавец

(печать, подпись)

Х.Г. Мусин.

Покупатель

(фамилия, инициалы, подпись, печать)

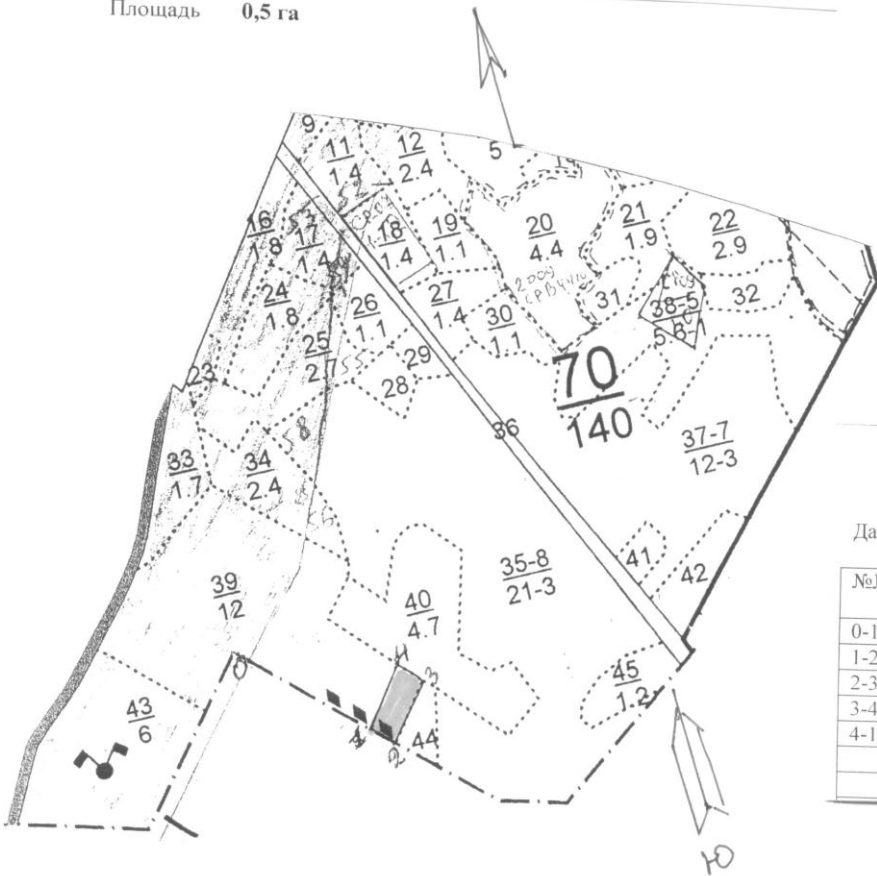
Приложение №1
к договору купли-продажи лесных насаждений
от _____ 2012 года. № _____.

СХЕМА
расположения лесных насаждений
Местоположение лесных насаждений:

Республика Татарстан
Баганинское участковое лесничество
лесной квартал № 70
лесотаксационный выдел № 39 дел № 1
кадастровый № 16:42:000000:454

Масштаб 1:10 000

Площадь 0,5 га



Данные инструментальной
съемки участка

№№	Румбы	Длина м
0-1	ЮВ 61	260
1-2	ЮВ 61	50
2-3	СВ 22	100
3-4	СЗ 59	50
4-1	ЮЗ 20	100

Условные обозначения: лесосека

Продавец

Х.Г. Мусин.

(печать, подпись)

Покупатель

(фамилия, инициалы, подпись, печать)

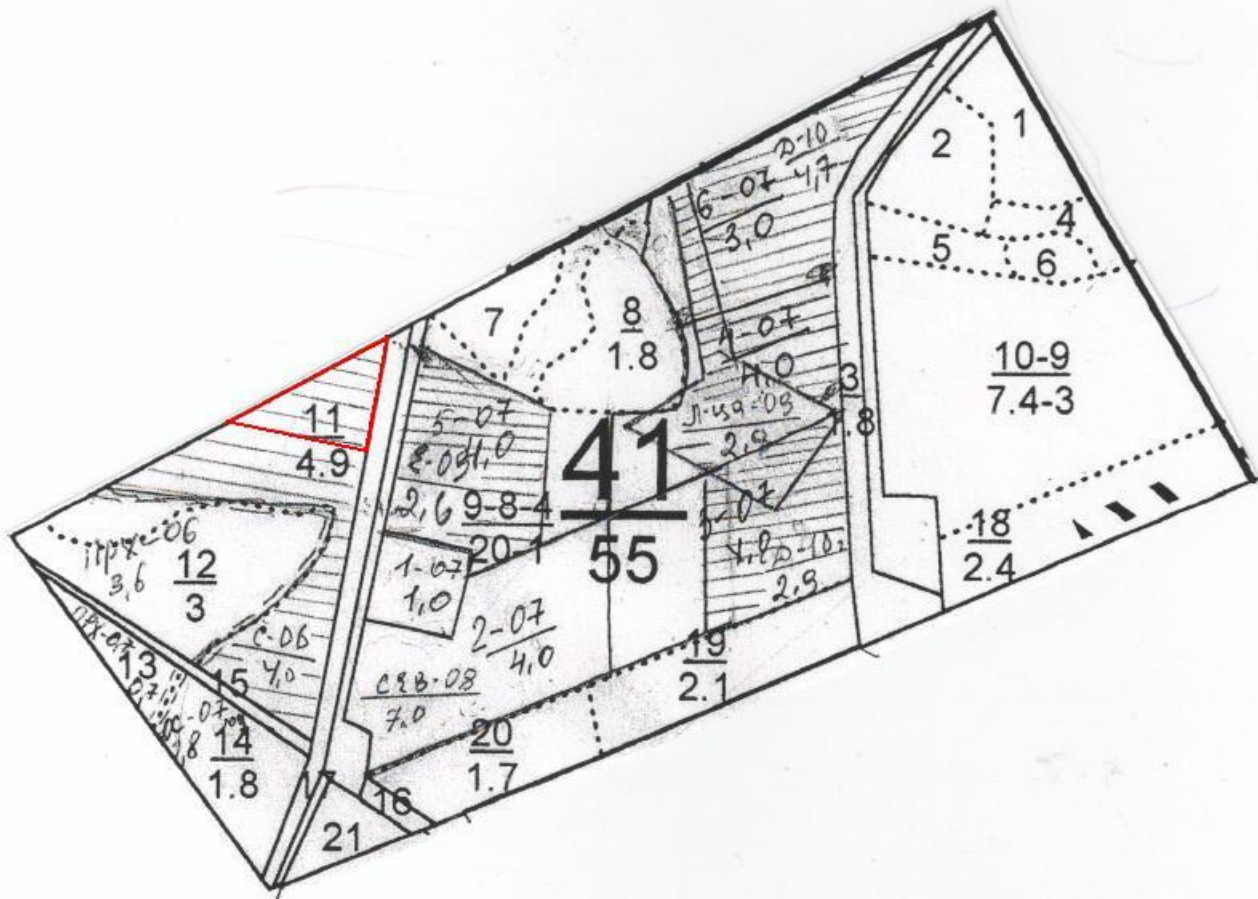


СХЕМА
расположения лесных насаждений
для заготовки новогодних елей

Местоположение лесных насаждений:

Республика Татарстан

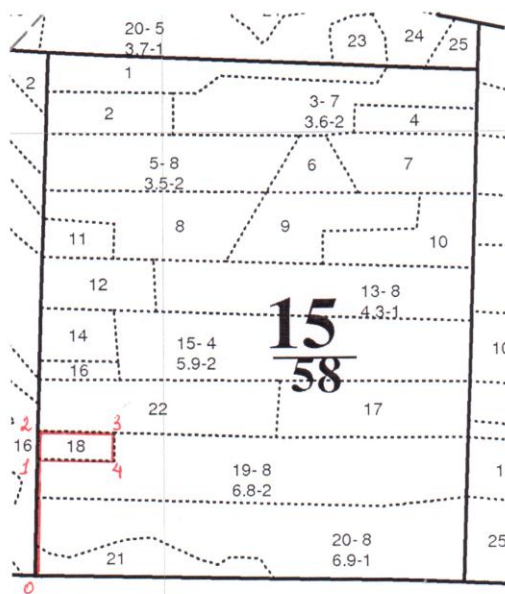
ГКУ «Пригородное лесничество» Матюшинское участковое лесничество

лесной квартал № 15

лесотаксационный выдел № 18

Масштаб 1: 10 000

Площадь 0,5 га



№ точек	Длина,м	Румбы	№ точек	Длина,м	Румбы
0-1	190	СВ-3	1-2	41	СВ-3
2-3	120	ЮВ-88	3-4	42	ЮЗ-3
4-1	120	ЮЗ-89			


Условные обозначения:  - лесосека

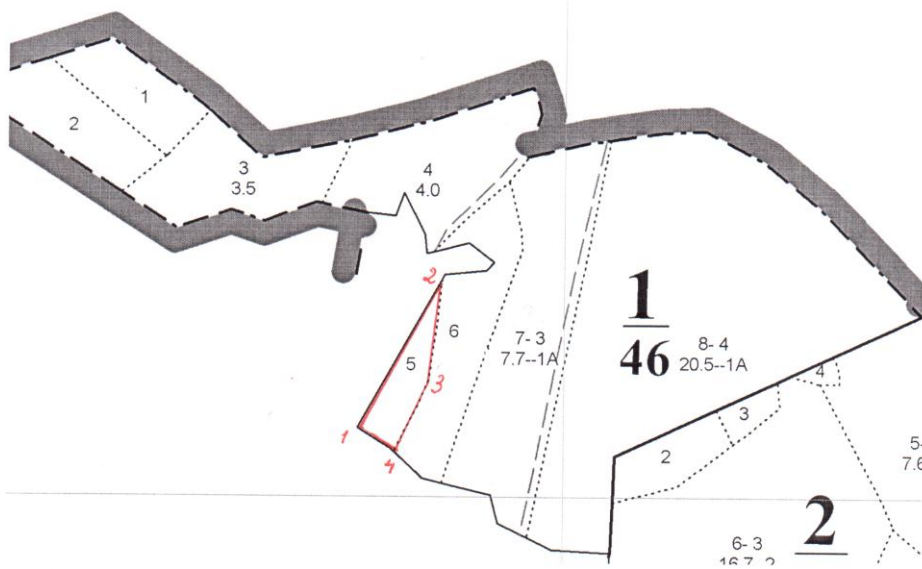
СХЕМА
расположения лесных насаждений
для заготовки новогодних елей

Местоположение лесных насаждений:

Республика Татарстан
ГКУ «Пригородное лесничество» Иске-Казанское участковое лесничество
лесной квартал № 1
лесотаксационный выдел № 5

Масштаб 1: 10 000

Площадь **1,3 га**



№ точек	Длина, м	Румбы	№ точек	Длина, м	Румбы
1-2	260	СВ-30	2-3	149	ЮЗ-7
3-4	135	ЮЗ-25	4-1	70	СЗ-55

Условные обозначения: □ - лесосека

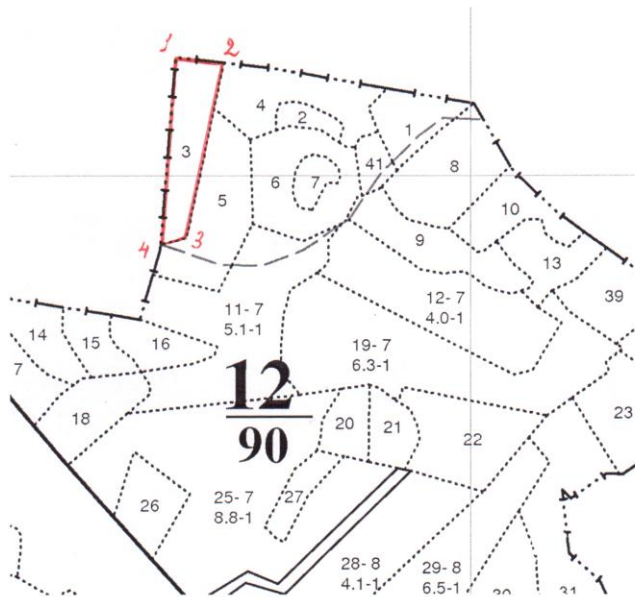
СХЕМА
расположения лесных насаждений
для заготовки новогодних елей

Местоположение лесных насаждений:

Республика Татарстан
 ГКУ «Пригородное лесничество» Матюшинское участковое лесничество
 лесной квартал № 12
 лесотаксационный выдел № 3

Масштаб 1: 10 000

Площадь **1,8 га**



№ точек	Длина, м	Румбы	№ точек	Длина, м	Румбы
1-2	81	ЮВ-83	2-3	290	ЮЗ-11
3-4	40	ЮЗ-65	4-1	308	СВ-5

Условные обозначения: - лесосека

СХЕМА
расположения лесных насаждений
для заготовки новогодних елей

Местоположение лесных насаждений:

Республика Татарстан

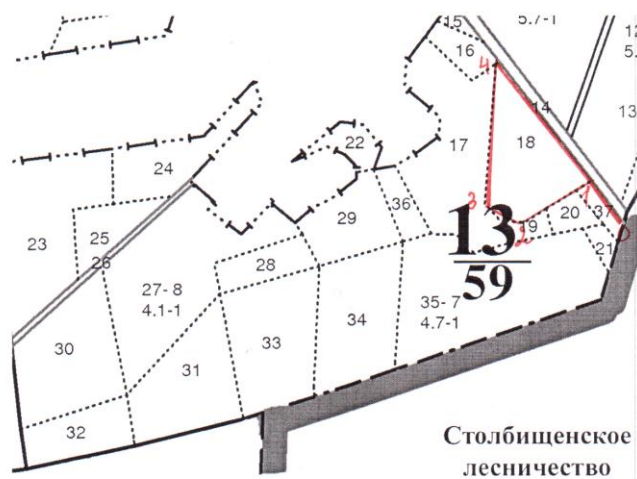
ГКУ «Пригородное лесничество» Матюшинское участковое лесничество

лесной квартал № 13

лесотаксационный выдел № 18

Масштаб 1: 10 000

Площадь 2,3 га



№ точек	Длина, м	Румбы	№ точек	Длина, м	Румбы
0-1	85	СЗ-37	1-2	130	ЮЗ-60
2-3	67	СЗ-66	3-4	232	СВ-5
4-1	245	ЮВ-40			


Условные обозначения:  - лесосека

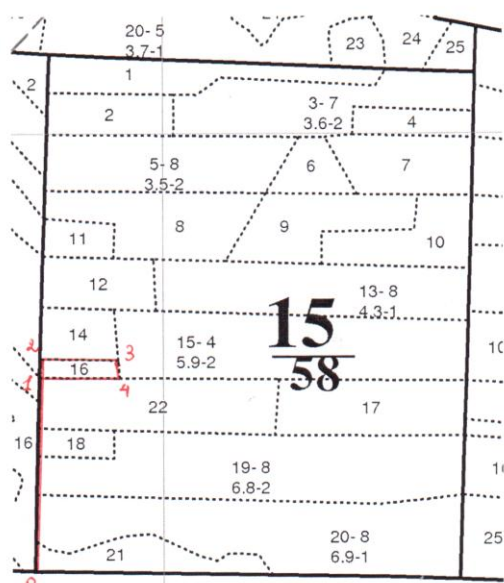
СХЕМА
расположения лесных насаждений
для заготовки новогодних елей

Местоположение лесных насаждений:

Республика Татарстан
ГКУ «Пригородное лесничество» Матюшинское участковое лесничество
лесной квартал № 15
лесотаксационный выдел № 16

Масштаб 1: 10 000

Площадь 0,4 га



№ точек	Длина, м	Румбы	№ точек	Длина, м	Румбы
0-1	320	СВ-3	1-2	30	СВ-3
2-3	130	ЮВ-89	3-4	31	ЮВ-7
4-1	132	ЮЗ-89			

Условные обозначения: - лесосека

СХЕМА
расположения лесных насаждений
для заготовки новогодних елей

Местоположение лесных насаждений:

Республика Татарстан

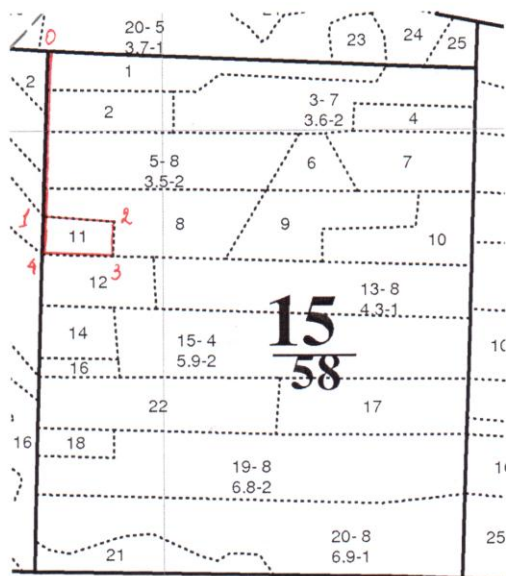
ГКУ «Пригородное лесничество» Матюшинское участковое лесничество

лесной квартал № 15

лесотаксационный выдел № 11

Масштаб 1: 10 000

Площадь 0,7 га



№ точек	Длина, м	Румбы	№ точек	Длина, м	Румбы
0-1	271	ЮЗ-3	1-2	110	ЮВ-85
2-3	52	ЮВ-1	3-4	120	СЗ-89
4-1	68	СВ-3			

Условные обозначения: - лесосека

СХЕМА
расположения лесных насаждений
для заготовки новогодних елей

Местоположение лесных насаждений:

Республика Татарстан

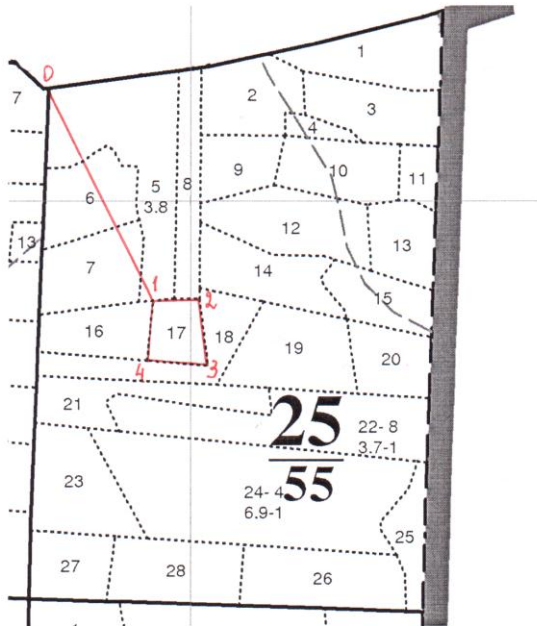
ГКУ «Пригородное лесничество» Матюшинское участковое лесничество

лесной квартал № 25

лесотаксационный выдел № 17

Масштаб 1: 10 000

Площадь 0,9 га



№ точек	Длина, м	Румбы	№ точек	Длина, м	Румбы
0-1	380	ЮВ-27	1-2	80	СВ-85
2-3	110	ЮВ-10	3-4	100	СЗ-85
4-1	90	СВ-10			


Условные обозначения:  - лесосека

СХЕМА
расположения лесных насаждений
для заготовки новогодних елей

Местоположение лесных насаждений:

Республика Татарстан

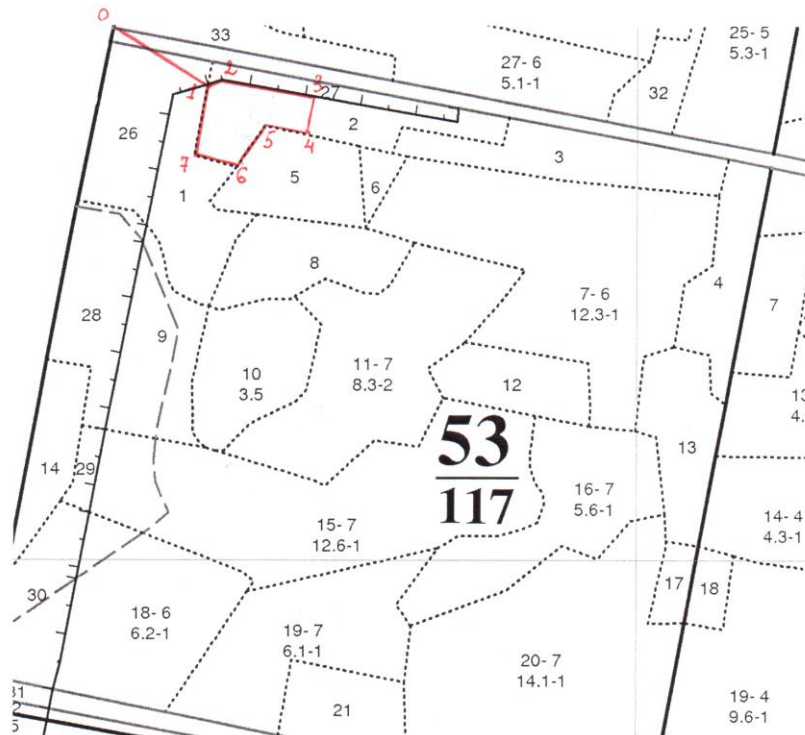
ГКУ «Пригородное лесничество» Матюшинское участковое лесничество

лесной квартал № 53

лесотаксационный выдел № 2

Масштаб 1: 10 000

Площадь 1,5 га



№ точек	Длина, м	Румбы	№ точек	Длина, м	Румбы
0-1	182	ЮВ-60	1-2	25	СВ-68
2-3	145	ЮВ-80	3-4	60	ЮЗ-15
4-5	71	СЗ-80	5-6	75	ЮЗ-35
6-7	70	СЗ-75	7-1	110	СВ-10


Условные обозначения:  - лесосека

СХЕМА
расположения лесных насаждений
для заготовки новогодних елей

Местоположение лесных насаждений:

Республика Татарстан

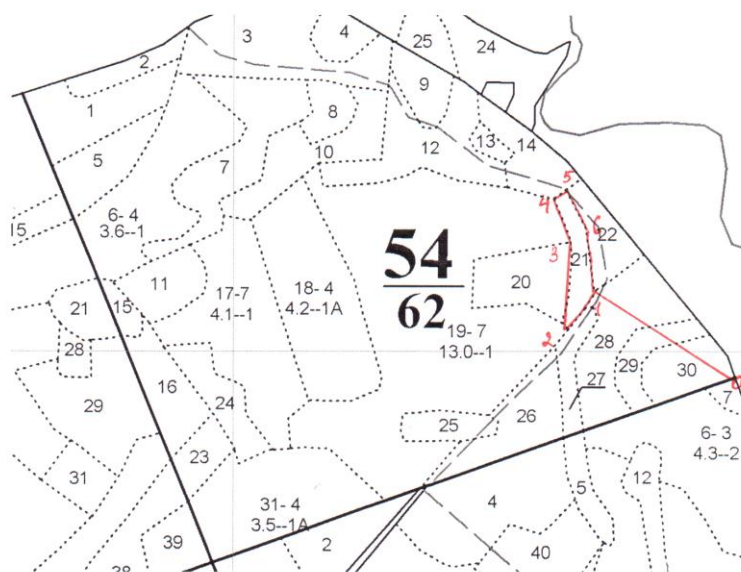
ГКУ «Пригородное лесничество» Иске-Казанское участковое лесничество

лесной квартал № 54

лесотаксационный выдел № 21

Масштаб 1: 10 000

Площадь 0,7 га



№ точек	Длина, м	Румбы	№ точек	Длина, м	Румбы
0-1	257	СЗ-58	1-2	70	ЮЗ-43
2-3	138	ЮЗ-5	3-4	75	СЗ-21
4-5	28	СВ-55	5-6	80	ЮВ-25
6-1	110	ЮВ-5			


Условные обозначения:  - лесосека

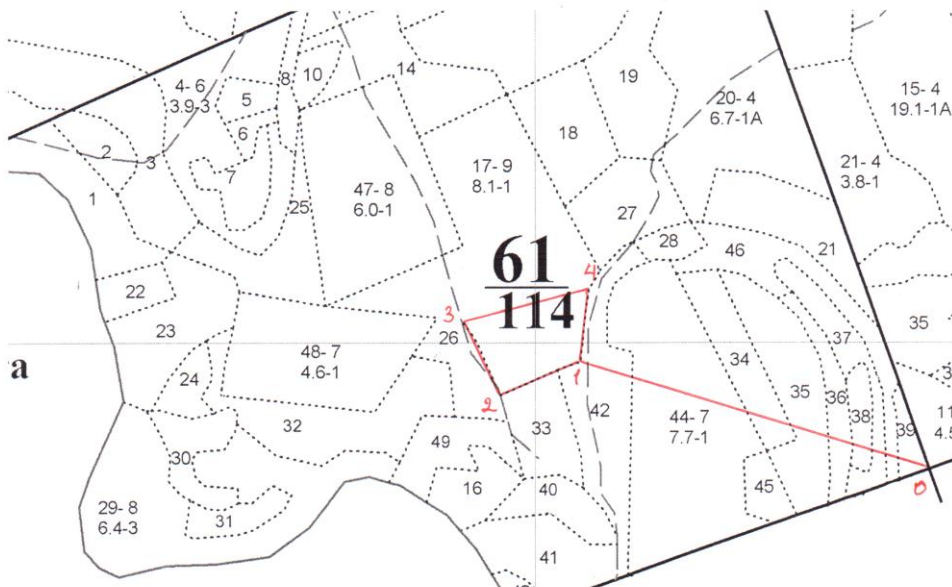
СХЕМА
расположения лесных насаждений
для заготовки новогодних елей

Местоположение лесных насаждений:

Республика Татарстан
ГКУ «Пригородное лесничество» Высокогорское участковое лесничество
лесной квартал № 61
лесотаксационный выдел № 17

Масштаб 1: 10 000

Площадь 2,0 га



№ точек	Длина, м	Румбы	№ точек	Длина, м	Румбы
0-1	590	СЗ-75	1-2	140	ЮЗ-70
2-3	130	СЗ-25	3-4	200	СВ-72
4-1	110	ЮЗ-15			


Условные обозначения:  - лесосека

СХЕМА
расположения лесных насаждений
для заготовки новогодних елей

Местоположение лесных насаждений:

Республика Татарстан

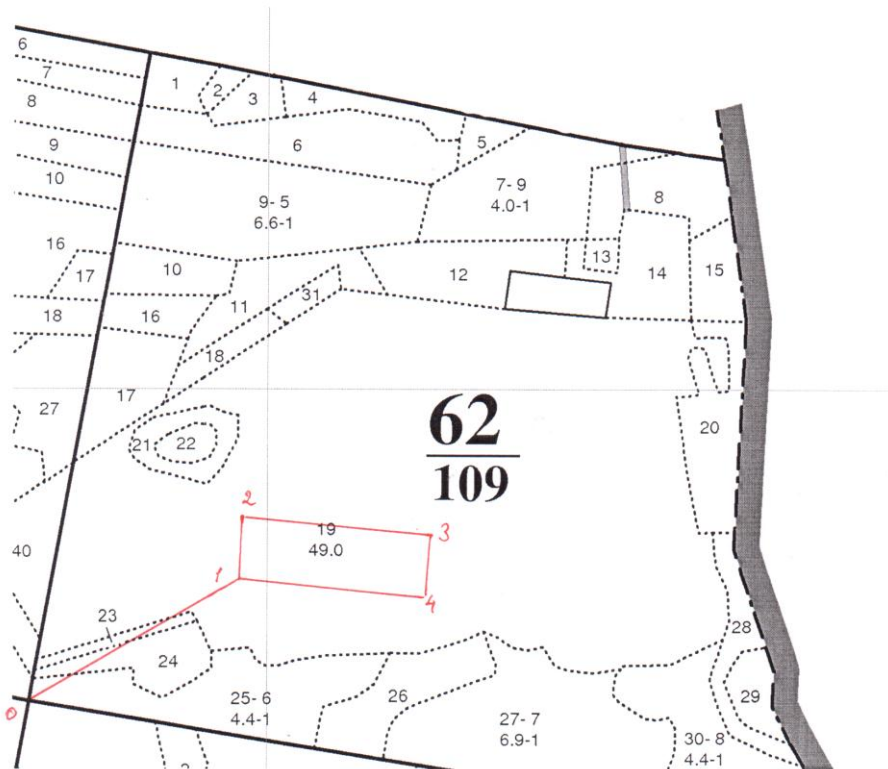
ГКУ «Пригородное лесничество» Матюшинское участковое лесничество

лесной квартал № 62

лесотаксационный выдел № 19

Масштаб 1: 10 000

Площадь 3,0 га



№ точек	Длина, м	Румбы	№ точек	Длина, м	Румбы
0-1	380	СВ-60	1-2	100	СВ-3
2-3	300	ЮВ-85	3-4	100	ЮЗ-5
4-1	300	СЗ-85			

Условные обозначения: - лесосека

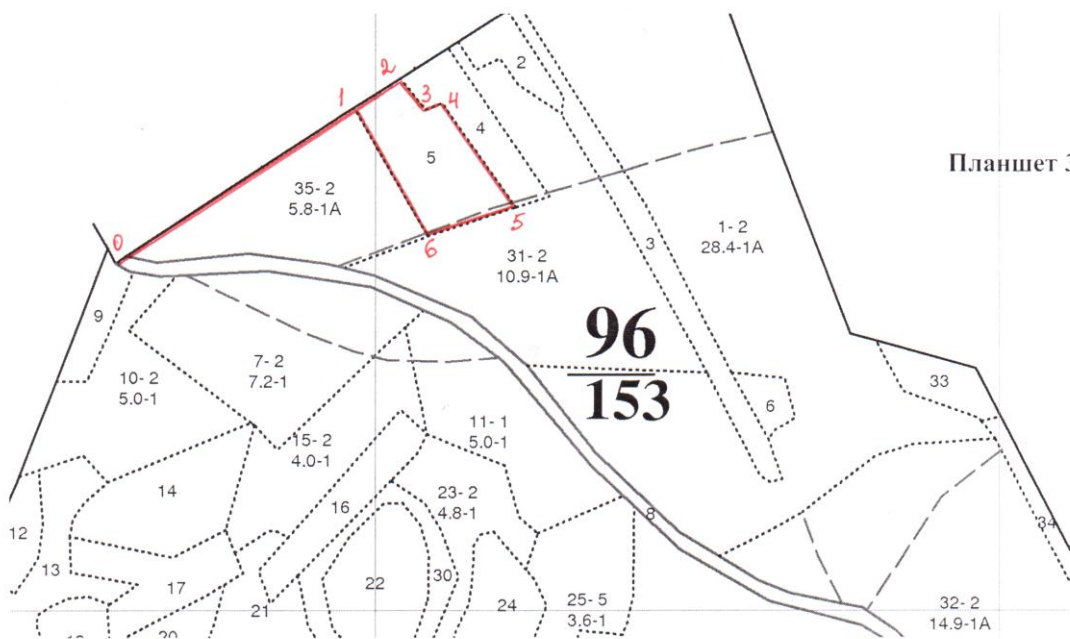
СХЕМА
расположения лесных насаждений
для заготовки новогодних елей

Местоположение лесных насаждений:

Республика Татарстан
 ГКУ «Пригородное лесничество» Столбищенское участковое лесничество
 лесной квартал № 96
 лесотаксационный выдел № 5

Масштаб 1: 10 000

Площадь 3,1 га



№ точек	Длина, м	Румбы	№ точек	Длина, м	Румбы
0-1	460	СВ-58	1-2	90	СВ-58
2-3	60	ЮВ-37	3-4	28	СВ-66
4-5	198	ЮВ-35	5-6	150	ЮЗ-70
6-1	236	СВ-30			

Условные обозначения:  - лесосека

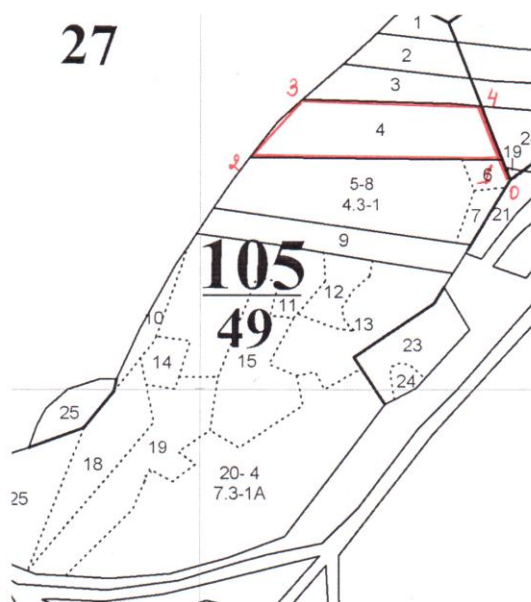
СХЕМА
расположения лесных насаждений
для заготовки новогодних елей

Местоположение лесных насаждений:

Республика Татарстан
 ГКУ «Пригородное лесничество» Высокогорское участковое лесничество
 лесной квартал № 105
 лесотаксационный выдел № 4

Масштаб 1: 10 000

Площадь 3,3 га



№ точек	Длина, м	Румбы	№ точек	Длина, м	Румбы
0-1	40	СЗ-25	1-2	400	ЮЗ-88
2-3	110	СВ-44	3-4	280	ЮВ-89
4-1	85	ЮВ-20			

Условные обозначения: □ - лесосека

Приложение №1

к договору купли-продажи лесных насаждений от «__» _____ 2012 г. № _

СХЕМА
расположения лесных насаждений

Местоположение лесных насаждений:

Республика Татарстан

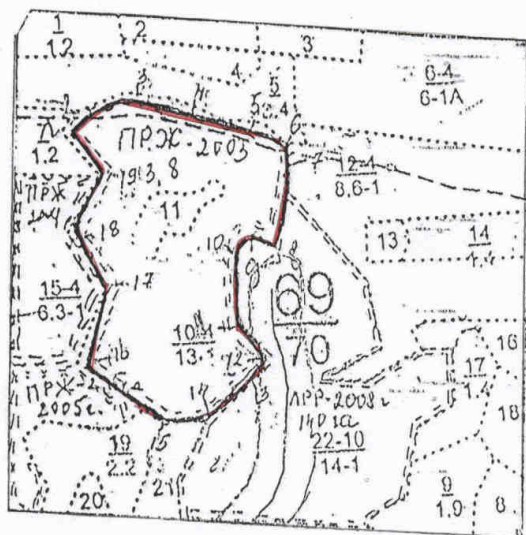
ГКУ «Зеленодольское лесничество» Краснооктябрьское участковое лесничество

лесной квартал № 69

лесотаксационный выдел № 10

Масштаб 1 : 10 000

Площадь 13,7 га



№	Рубы	Промер линий (м)
1-2	СВ 31	30
2-3	СВ 71	90
3-4	ЮВ 84	90
4-5	ЮВ 70	100
5-6	ЮВ 86	50
6-7	ЮВ 41	60
7-8	ЮЗ 38	150
8-9	ЮЗ 43	30
9-10	ЮЗ 3	30
10-11	ЮВ 42	120
11-12	ЮЗ 5	60
12-13	ЮЗ 50	20
13-14	ЮЗ 84	120
14-15	СЗ 53	70
15-16	СВ 23	150
16-17	СЗ 37	150
17-18	СВ 31	100
18-1	СЗ 41	100

Условные обозначения:



лесосека

Продавец

_____ (печать, подпись)

Покупатель

_____ (фамилия, инициалы, подпись, печать)

**СХЕМА
расположения лесных насаждений**

Местоположение лесных насаждений:

Республика Татарстан

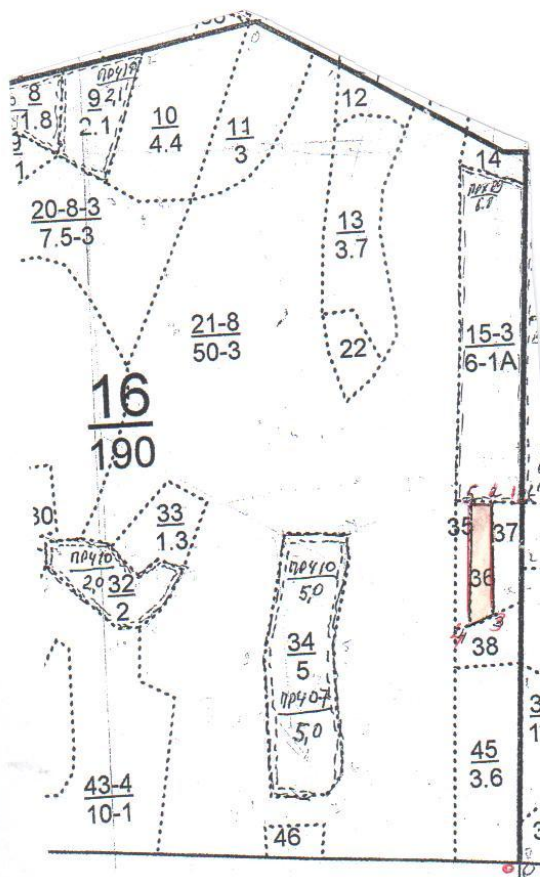
ГКУ «Нижнекамское лесничество» Кзыл юлское участковое лесничество

лесной квартал № 16

лесотаксационный выдел №36

Масштаб 1: 10 000

Площадь 0.8 га



№ точек	румбы	длина
0-1	СВ 02	600
1-2	3 0	50
2-3	ЮВ 01	190
3-4	ЮЗ 45	50
4-5	С 0	200
5-2	В 0	50

Условные обозначения:

 лесосека

**СХЕМА
расположения лесных насаждений**

Местоположение лесных насаждений:

Республика Татарстан

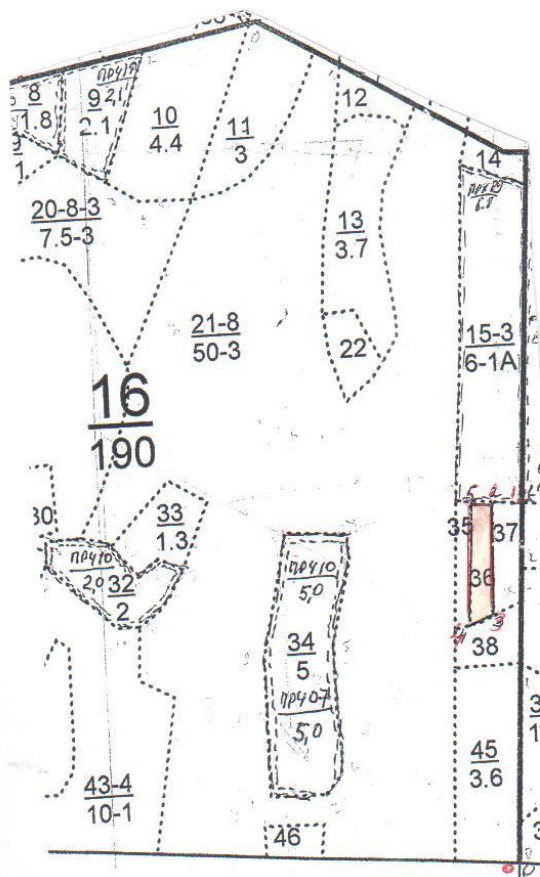
ГКУ «Нижнекамское лесничество» Кзыл юлское участковое лесничество

лесной квартал № 16

лесотаксационный выдел №36

Масштаб 1: 10 000

Площадь 0.8 га



№ точек	румбы	длина
0-1	СВ 02	600
1-2	3 0	50
2-3	ЮВ 01	190
3-4	ЮЗ 45	50
4-5	С 0	200
5-2	В 0	50

Условные обозначения:

лесосека

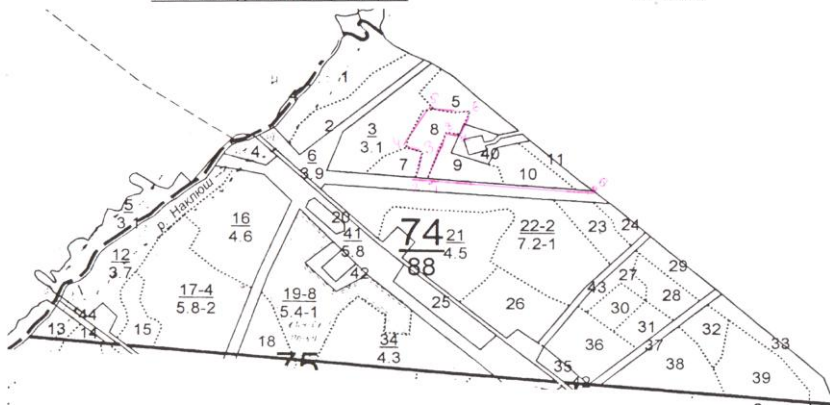
Выкопировка из планшета участка заготовки новогодних елок на декабрь 2012 г

По Мальбагшскому лесничеству ГКУ «Азнакаевское лесничество»

Кв № 74 выдел № 8 общ. пл.1,3га,

M1:10000

M1:10000



№ точек	румбы°	метры
0-1	СЗ-5°	400
1-2	СЗ-5°	32
2-3	СВ-80°	70
3-4	СЗ-15°	40
4-5	СВ-65°	120
5-6	СВ-1°	110
6-7	ЮЗ-69°	60
7-8	СЗ-15°	30
8-1	ЮЗ-70°	120

чертил мастер участка Шарипова И.М.

СХЕМА

расположения лесных насаждений

Местоположение лесных насаждений: Республика Татарстан

ГКУ «Алькеевское лесничество» Юхмачинское участковое лесничество

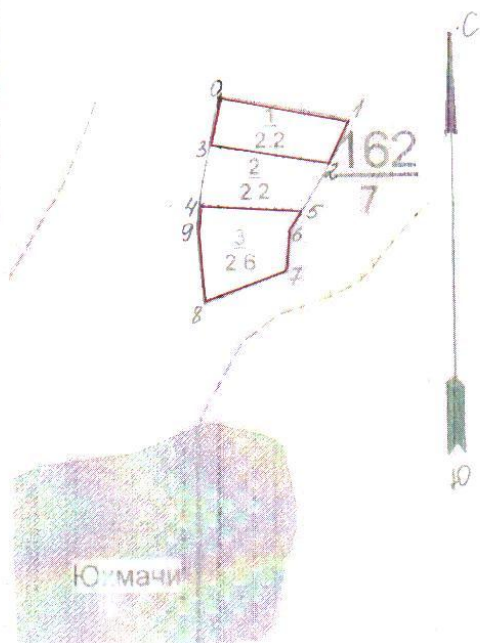
лесной квартал № 162

лесотаксационный выдел № 1 и 3

Масштаб 1: 10 000

Площадь 4,8 га

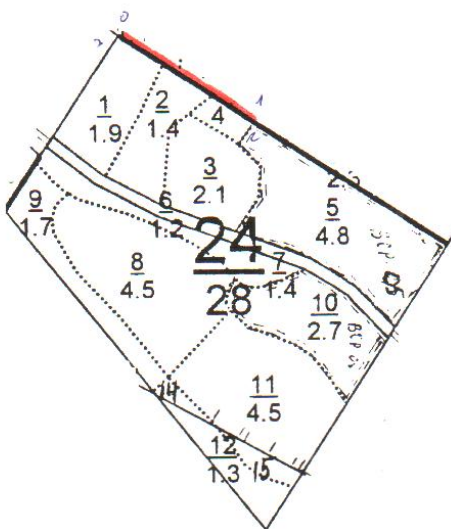
№ точек	Румбы линий	Длина линий
0-1	ЮВ:77°00'	250
1-2	ЮЗ:12°00'	91
2-3	СЗ:77°00'	220
3-0	СВ:10°00'	95
0-4	ЮЗ:10°00'	210
4-5	ЮВ:82°00'	190
5-6	ЮЗ:13°00'	40
6-7	ЮЗ:6°00'	80
7-8	ЮЗ:68°00'	165
8-9	СЗ:8°00'	150
9-4	СВ:10°00'	40



Условные обозначения: - лесосека

Абрис на заготовку новогодних елок

кв 24 высота 1; 2; 4;



Чертил

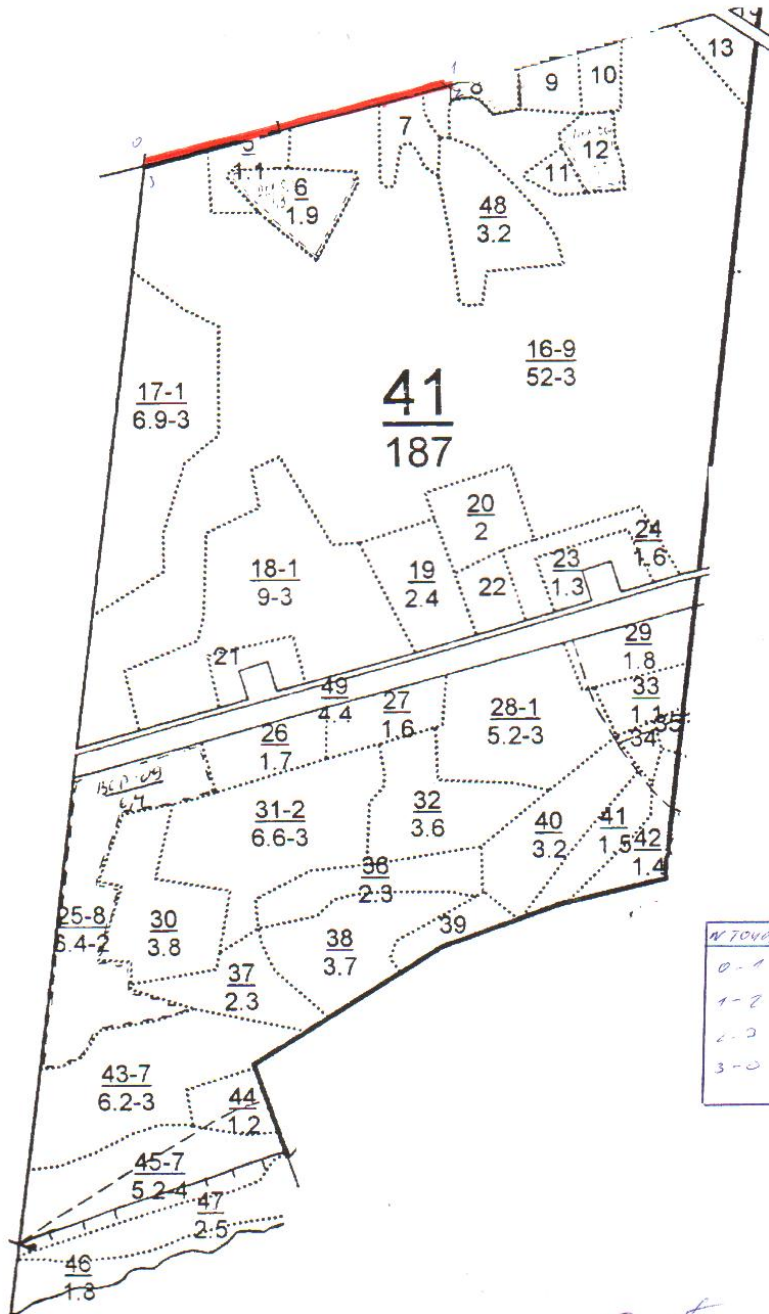
Хаков

Хаков А.Г.

№ точки	Румб	Преміра
0-1	СВ-38°	280 м
1-2	ЮЗ-40°	10 м
2-3	СЗ-33°	280 м
3-0	СВ-46°	10 м

Абрис на заготовку новогодних елок

кв 41 вагон 5; 6; 7;



№ ТОВАРА	Р.У.М.И.С.Ы	П.Р.О.С.Т.У.К.
0-1	15-18°	530
1-2	60-70°	10
2-3	40-75	530
3-0	10-5°	10

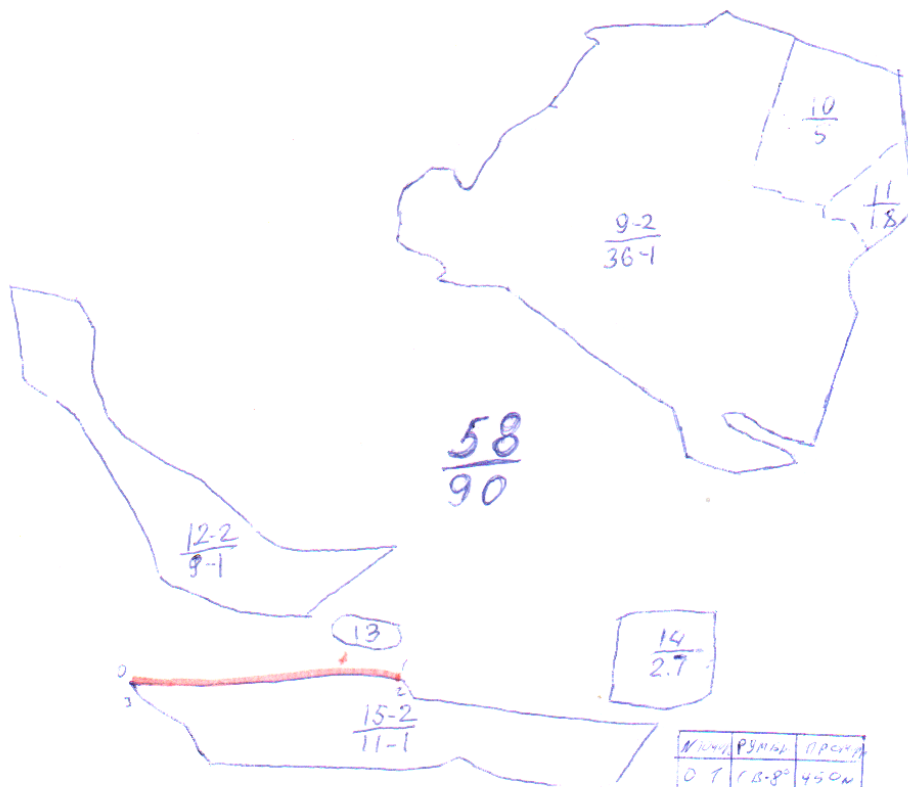
Чертил мастер участка

Signature

Салахова Г.Г.

Абрис

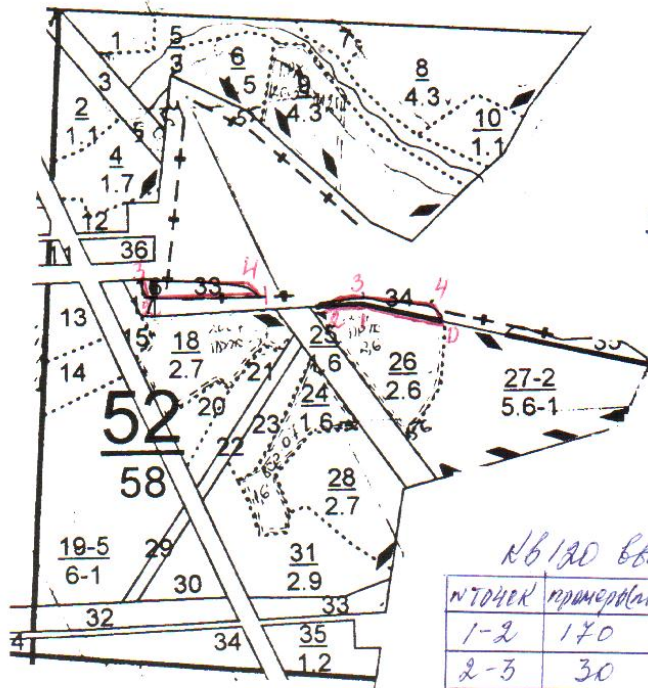
из планшета участка леса отведенного
на новогодние елки кв 58 Воды 15
по Сергеевскому учасіковому по-ву
ГКУ "Александровское лесничество"



карта (Низомов)
фл -

№	РШМ	ДР
0-1	13.8°	450м
1-2	103.2°	10м
2-3	105.8°	450м
3-0	63.60°	10м

Абрис
 участка на заготовку Новосогных - Елей
 в кв 120 вкв 33, 34 н.ч. 0,90 га



120

кв 120 вкв 33 н.ч. 0,52 га

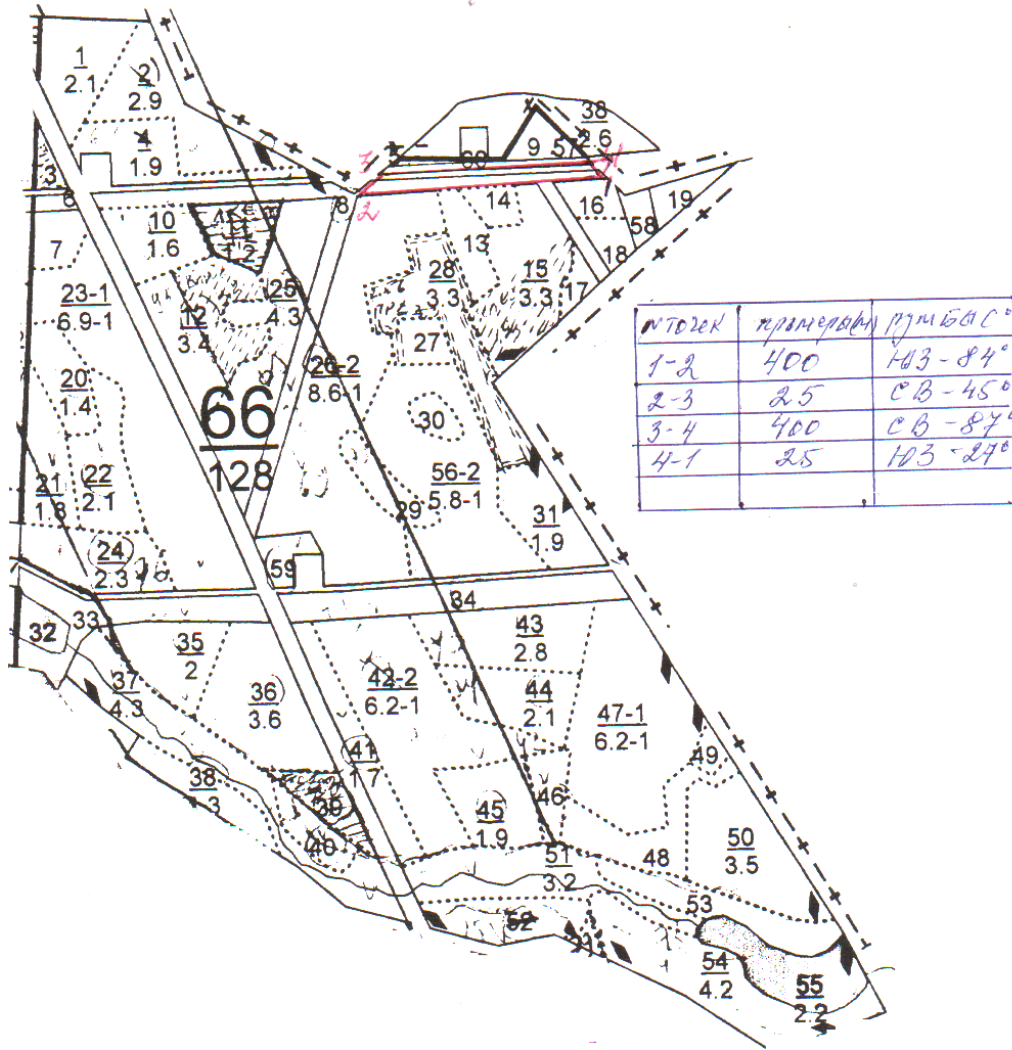
пункт	расстояние	румб
1-2	170	86°
2-3	30	с.в-15°
3-4	170	с.в-84°
4-1	28	с.в-45°

кв 120 вкв 34 н.ч. 0,40 га

пункт	расстояние	румб
0-1	125	с.в-78°
1-2	60	с.в-84°
2-3	20	с.в-73°
3-4	160	с.в-85°
4-0	35	с.в-85°

Абрис участка: г.п.п. Удмуртского района

Актисе участка на заготовку Новогородних - Елей
 в кв №66 выдел 8 площадью 1.0 га.



Актисе чертил: Леонид Шарафутдинов Н.А.

Приложение № 1

к договору купли-продажи лесных насаждений от «__» ____ 2012 г.
№ _____

СХЕМА
расположения лесных насаждений
Местоположение лесных насаждений:

Государственное казенное учреждение Республика Татарстан «Мензелинское лесничество»

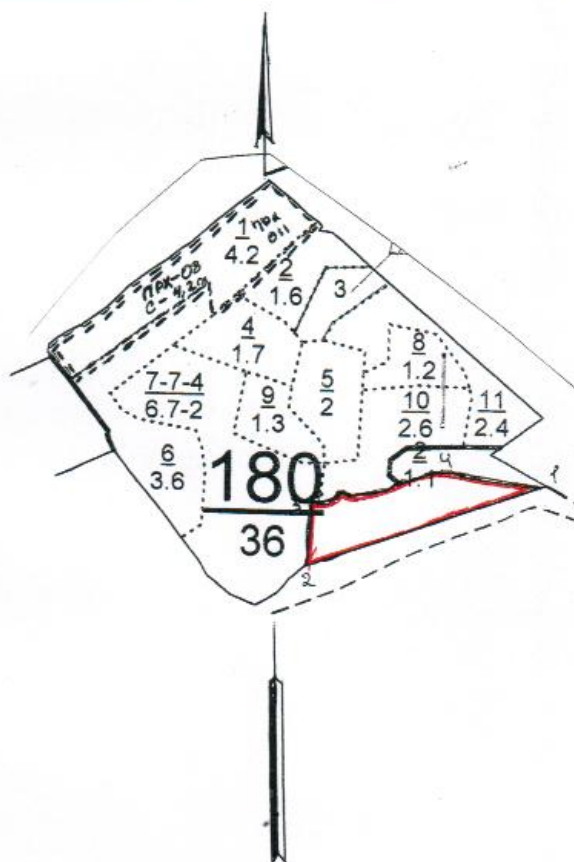
Мензелинское участковое лесничество

Лесной квартал № 180

Выдел №

Масштаб 1 : 10 000

Площадь 3,5 га.



№	Румбы линии	Длина линии, (м)
1-2	ЮЗ:70	400
2-3	СВ:05	105
3-4	СВ:73	220
4-1	ЮВ:85	120

Условные обозначения: — - границы лесного участка

Продавец

(печать, подпись)

Покупатель

Приложение № 1
к договору купли-продажи лесных
насаждений от «__» ____ 2012 г.
№ _____

СХЕМА
расположения лесных насаждений
Местоположение лесных насаждений:

Государственное казенное учреждение Республика Татарстан «Мензелинское лесничество»

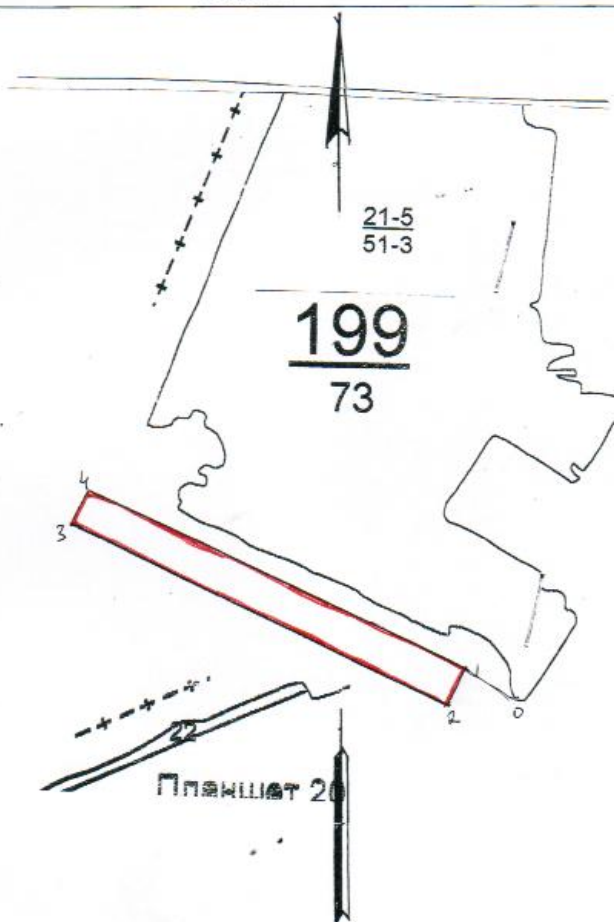
Мензелинское участковое лесничество

Лесной квартал № 199

Выдел № _____

Масштаб 1 : 10 000

Площадь 5,0 га.



№	Румбы линии	Длина линии, (м)
0-1	СЗ:60	100
1-2	ЮЗ:30	70
2-3	СЗ:65	700
3-4	СВ:30	70
4-5	ЮЗ:65	700

Условные обозначения:  - границы лесного участка

Продавец

_____ (печать, подпись)

Покупатель

Приложение № 1
к договору купли-продажи лесных
насаждений от «__» ____ 2012 г.
№ _____

СХЕМА
расположения лесных насаждений
Местоположение лесных насаждений:

Государственное казенное учреждение Республика Татарстан «Мензелинское лесничество»

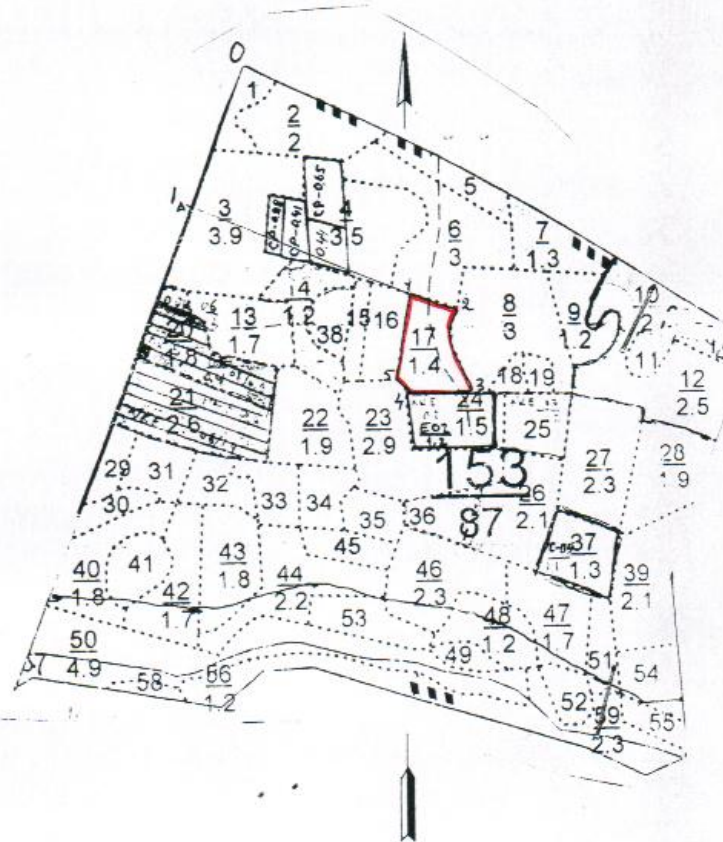
Актанышское участковое лесничество

Лесной квартал № 153

Выдел № 17

Масштаб 1 : 10 000

Площадь 1,4 га.



№	Румбы линии	Длина линии, (м)
0-1a	ЮЗ:20	250
1a-1	ЮВ:69	390
1-2	ЮВ:69	80
2-3	ЮВ:13	150
3-4	ЮЗ:89	110
4-5	СЗ:37	30
5-1	СВ:09	145

Условные обозначения:  - границы лесного участка

Продавец

_____ (печать, подпись)

Покупатель

Приложение № 1
к договору купли-продажи лесных
насаждений от «__» __ 2012 г.
№ _____

СХЕМА
расположения лесных насаждений
Местоположение лесных насаждений:

Государственное казенное учреждение Республика Татарстан «Мензелинское лесничество»

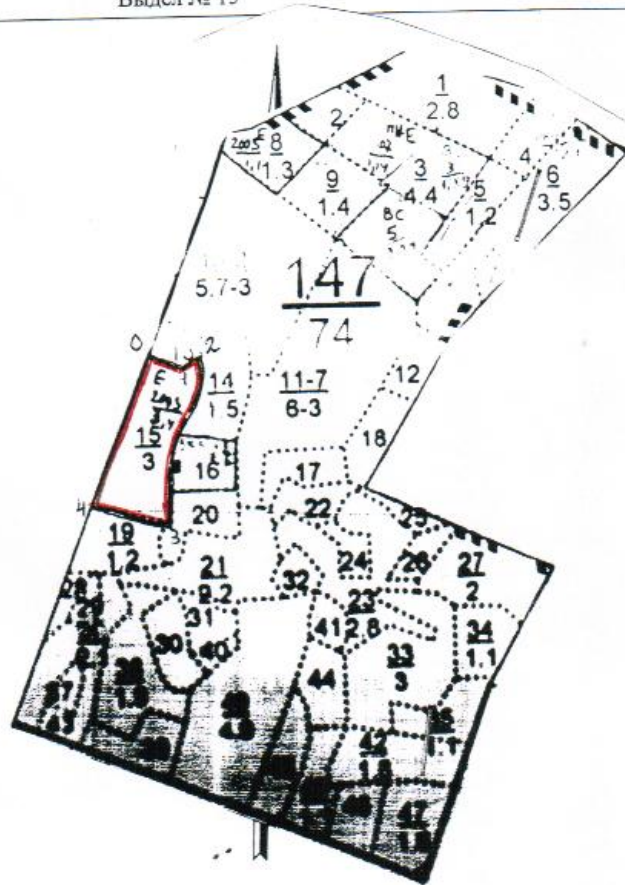
Актанышское участковое лесничество

Лесной квартал № 147

Выдел № 15

Масштаб 1 : 10 000

Площадь 3,0 га.



№	Румбы линии	Длина линии, (м)
0-1	ЮВ:70	60
1-2	СВ:49	40
2-3	ЮЗ:10	300
3-4	СЗ:75	130
4-0	СВ:20	265

Условные обозначения: — - границы лесного участка

Продавец

(печать, подпись)

Покупатель

Приложение № 1

к договору купли-продажи лесных насаждений от «__» ____ 2012 г.
№ _____

СХЕМА
расположения лесных насаждений
Местоположение лесных насаждений:

Государственное казенное учреждение Республика Татарстан «Мензелинское лесничество»

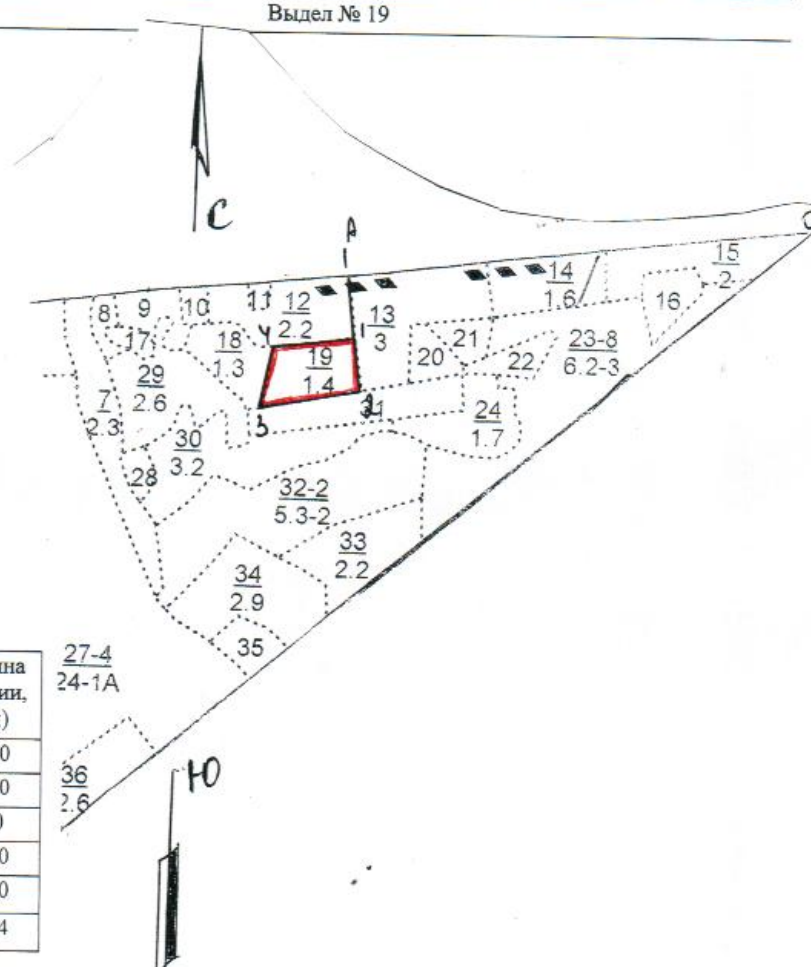
Усинское участковое лесничество

Лесной квартал № 31

Выдел № 19


Масштаб 1 : 10 000

Площадь 1,4 га.



№	Румбы линии	Длина линии, (м)
0-1a	ЮЗ:85	760
1a-1	ЮВ:05	100
1-2	ЮВ:06	90
2-3	ЮЗ:82	170
3-4	СВ:24	110
4-1	СВ:83	104

Условные обозначения:

 - границы лесного участка

Продавец

(печать, подпись)

Покупатель

Приложение № 1

к договору купли-продажи лесных насаждений от «__» ____ 2012 г.
№ _____

СХЕМА
расположения лесных насаждений
Местоположение лесных насаждений:

Государственное казенное учреждение Республика Татарстан «Мензелинское лесничество»

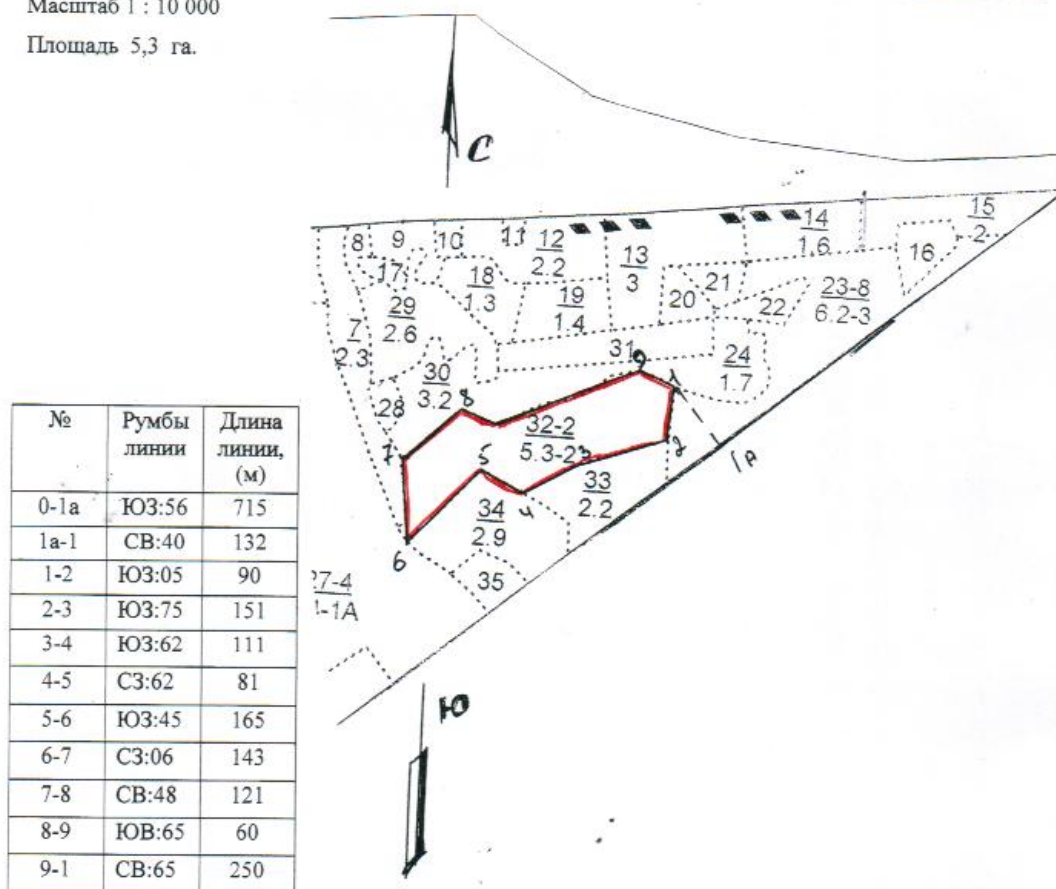
Усинское участковое лесничество

Лесной квартал № 31

Выдел № 32

Масштаб 1 : 10 000

Площадь 5,3 га.



Условные обозначения:  - границы лесного участка

Продавец

(печать, подпись)

Покупатель

Приложение № 1
к договору купли-продажи лесных
насаждений от «__»__ 2012 г.
№ _____

СХЕМА
расположения лесных насаждений
Местоположение лесных насаждений:

Государственное казенное учреждение Республика Татарстан «Мензелинское лесничество»

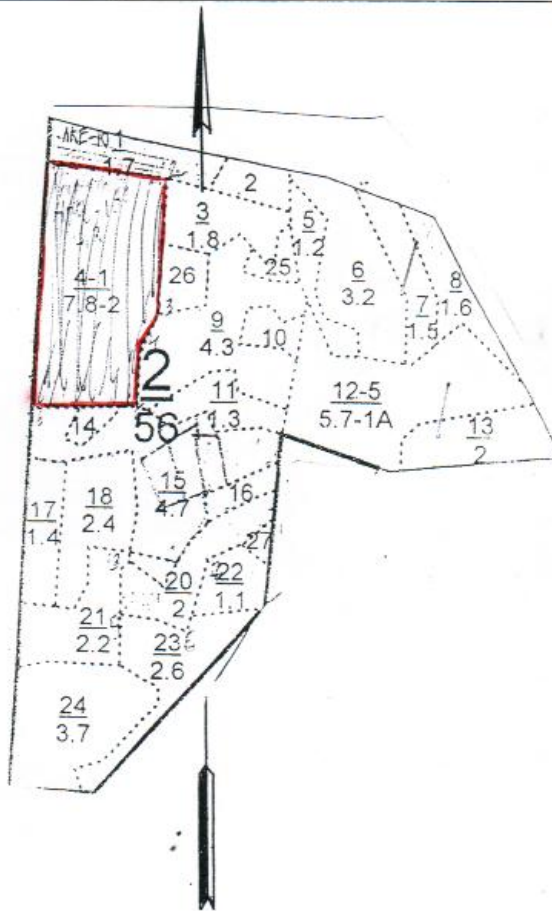
Калининское участковое лесничество

Лесной квартал № 2

Выдел № 4

Масштаб 1 : 10 000

Площадь 7,8 га.



№	Румбы линии	Длина линии, (м)
0-1	ЮЗ:02	70
1-2	ЮВ:86	200
2-3	ЮВ:02	230
3-4	ЮЗ:26	70
4-5	ЮВ:02	90
5-6	ЮЗ:87	180
6-1	СВ:01	410

Условные обозначения:  - границы лесного участка

Продавец

_____ (печать, подпись)

Покупатель

Приложение № 1

к договору купли-продажи лесных насаждений от «__» ____ 2012 г.
№ _____

СХЕМА
расположения лесных насаждений
Местоположение лесных насаждений:

Государственное казенное учреждение Республика Татарстан «Мензелинское лесничество»

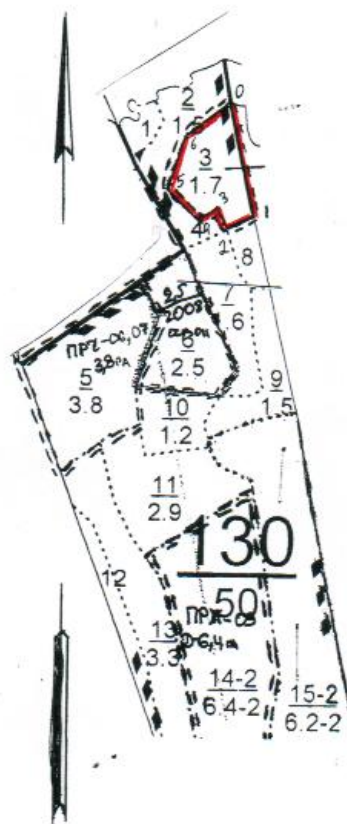
Мензелинское участковое лесничество

Лесной квартал № 130

Выдел № 3

Масштаб 1 : 10 000

Площадь 1,7 га.



№	Румбы линии	Длина линии, (м)
0-1	ЮВ:10	185
1-2	ЮЗ:65	50
2-3	СЗ:15	45
3-4	ЮЗ:75	40
4-5	СЗ:45	70
5-6	СВ:20	90
6-0	СВ:55	90

Условные обозначения:  - границы лесного участка

Продавец

_____ (печать, подпись)

Покупатель

Приложение № 1

к договору купли-продажи лесных
насаждений от «__» ____ 2012 г.
№ _____

СХЕМА
расположения лесных насаждений
Местоположение лесных насаждений:

Государственное казенное учреждение Республика Татарстан «Мензелинское лесничество»

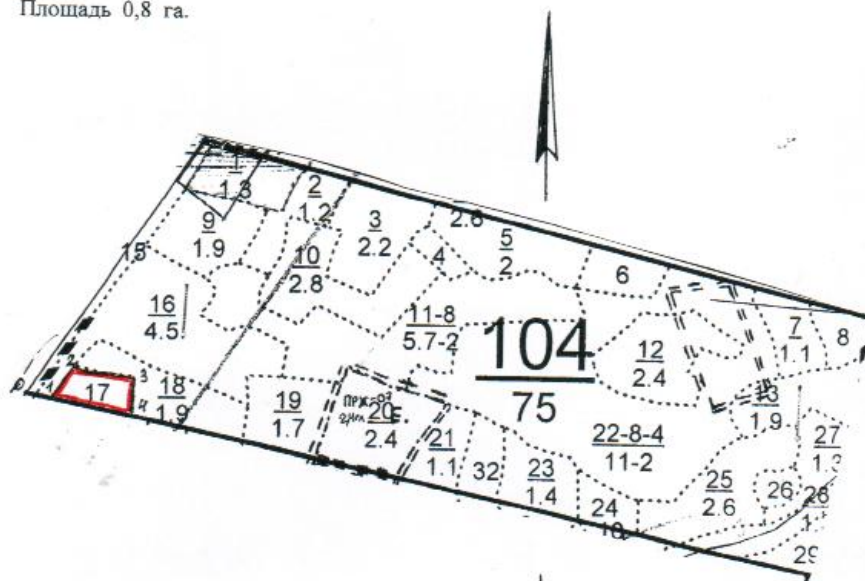
Мензелинское участковое лесничество

Лесной квартал № 104

Выдел № 17


Масштаб 1 : 10 000

Площадь 0,8 га.



№	Румбы линии	Длина линии, (м)
0-1	ЮВ:80	45
1-2	СВ:30	60
2-3	ЮВ:80	102
3-4	ЮЗ:01	60
4-1	СЗ:80	132

Условные обозначения:

 - границы лесного участка

Продавец

(печать, подпись)

Покупатель

СХЕМА
расположения лесных насаждений
Местоположение лесных насаждений:

Государственное казенное учреждение Республика Татарстан «Мензелинское лесничество»

Мензелинское участковое лесничество

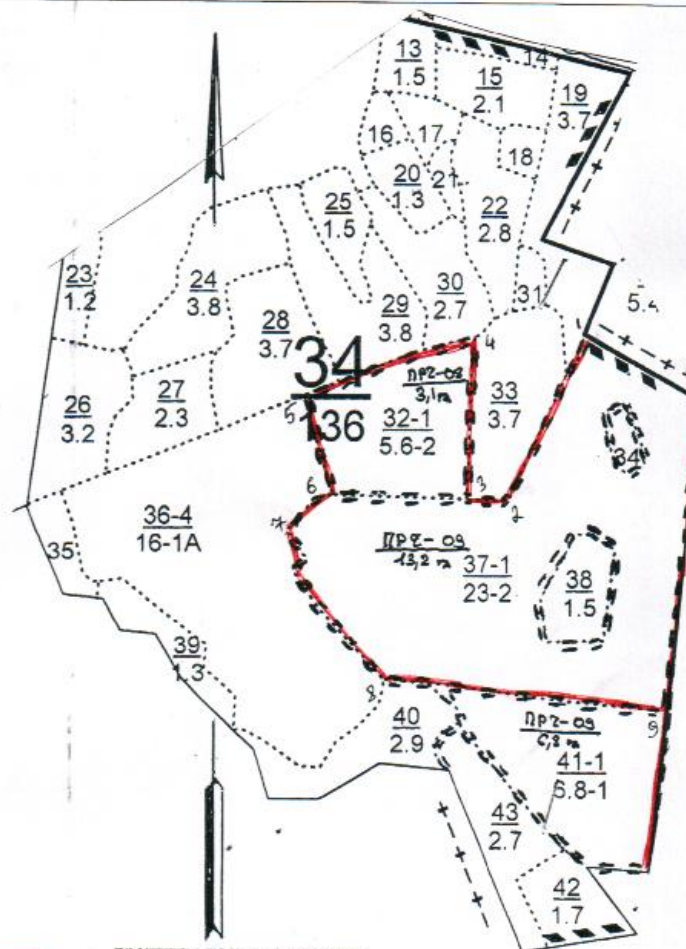
Лесной квартал № 34

Выдел № 32,37

Масштаб 1 : 10 000

Площадь 28,6 га.

№	Румбы линии	Длина линии, (м)
0-1	СЗ:60	220
1-2	ЮЗ:25	300
2-3	СЗ:85	65
3-4	СВ:01	260
4-5	ЮЗ:70	300
5-6	ЮВ:15	170
6-7	ЮЗ:50	100
7-8	ЮВ:35	310
8-9	ЮВ:82	470
9-0	СВ:05	515



Условные обозначения:  - границы лесного участка

Продавец

(печать, подпись)

Покупатель

Приложение № 1
к договору купли-продажи лесных
насаждений от «__» ____ 2012 г.
№ _____

СХЕМА
расположения лесных насаждений
Местоположение лесных насаждений:

Государственное казенное учреждение Республика Татарстан «Мензелинское лесничество»

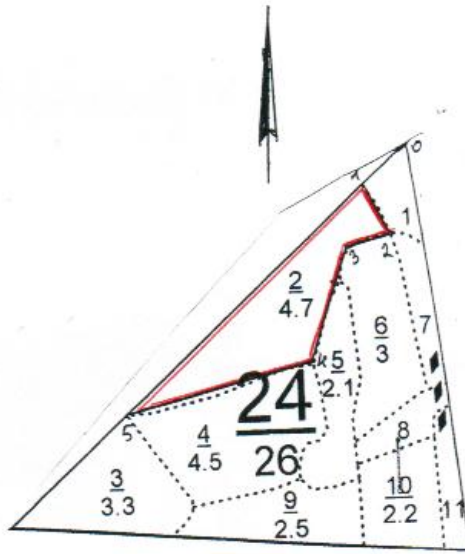
Мензелинское участковое лесничество

Лесной квартал № 24

Выдел № 2

Масштаб 1 : 10 000

Площадь 4,7 га.



№	Румбы линии	Длина линии, (м)
0-1	ЮЗ:40	100
1-2	ЮВ:30	97
2-3	ЮЗ:75	80
3-4	ЮЗ:20	190
4-5	ЮЗ:75	320
5-1	СВ:40	540

Условные обозначения:  - границы лесного участка

Продавец

(печать, подпись)

Покупатель

Приложение № 1

к договору купли-продажи лесных насаждений от «___» _____ 2012 г.
№ _____

СХЕМА
расположения лесных насаждений
Местоположение лесных насаждений:

Государственное казенное учреждение Республика Татарстан «Мензелинское лесничество»

Калининское участковое лесничество

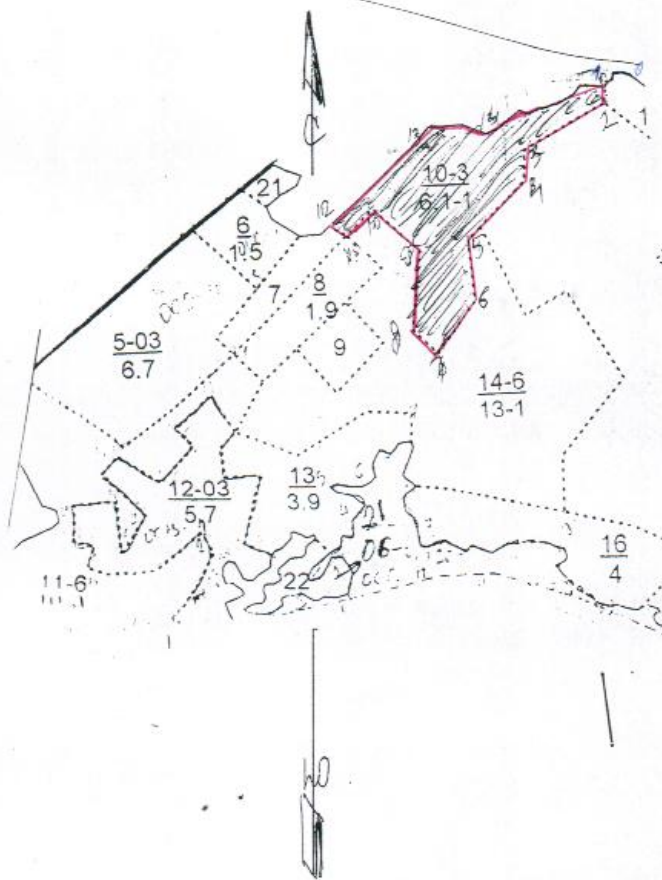
Лесной квартал № 115

Выдел № 10

Масштаб 1 : 10 000

Площадь 6,1 га.

№	Румбы линии	Длина линии, (м)
0-1	ЮЗ:58	50
1-2	ЮЗ:03	40
2-3	ЮЗ:67	160
3-4	ЮЗ:06	65
4-5	ЮЗ:52	140
5-6	ЮВ:03	100
6-7	ЮЗ:48	110
7-8	СЗ:47	60
8-9	СВ:09	135
9-10	СВ:39	100
10-11	ЮЗ:62	60
11-12	СЗ:42	30
12-13	СВ:51	230
13-14	ЮВ:87	100
14-1	СВ:73	200



Условные обозначения:

- границы лесного участка

Продавец

(печать, подпись)

Покупатель

Приложение № 1
к договору купли-продажи лесных
насаждений от «__» ____ 2012 г.
№ _____

СХЕМА
расположения лесных насаждений
Местоположение лесных насаждений:

Государственное казенное учреждение Республика Татарстан «Мензелинское лесничество»

Мусломовское участковое лесничество

Лесной квартал №51

Выдел № 10

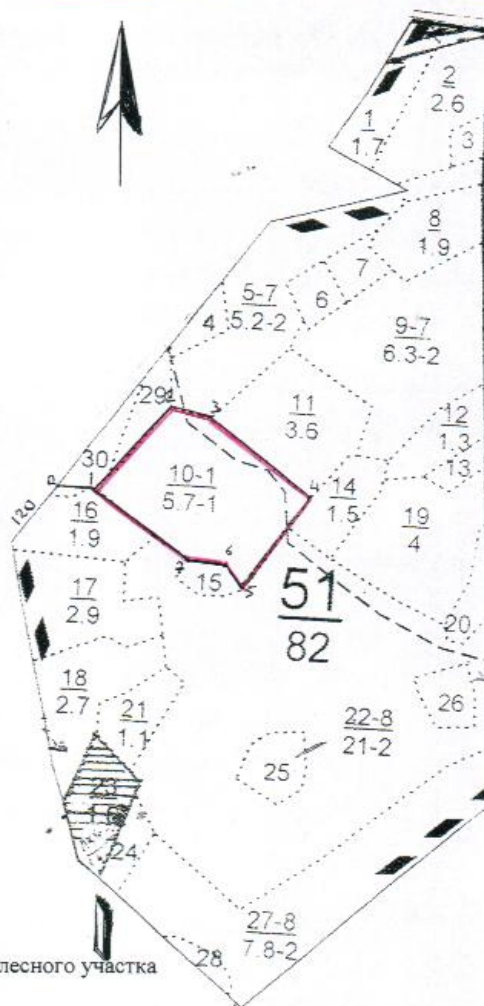
Масштаб 1 : 10 000

Площадь 5,7 га.

№	Румбы линии	Длина линии, (м)
0-1	СВ:90	60
1-2	СВ:40	190
2-3	ЮВ:80	70
3-4	ЮЗ:65	210
4-5	ЮЗ:34	180
5-6	СЗ:41	40
6-7	СЗ:85	60
7-1	СЗ:56	190

Условные обозначения:

 - границы лесного участка



Продавец

(печать, подпись)

Покупатель

Приложение № 1
к договору купли-продажи лесных
насаждений от «__» ____ 2012 г.
№ _____

СХЕМА
расположения лесных насаждений
Местоположение лесных насаждений:

Государственное казенное учреждение Республика Татарстан «Мензелинское лесничество»

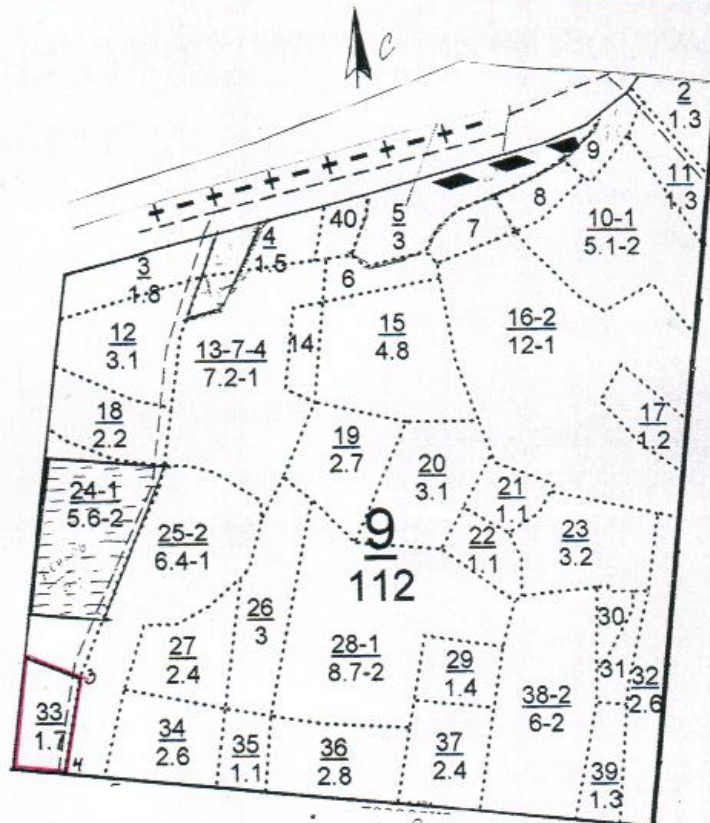
Мусломовское участковое лесничество

Лесной квартал № 9

Выдел № 33

Масштаб 1 : 10 000

Площадь 1,7 га.



№	Румбы линии	Длина линии, (м)
1-2	СВ:08	190
2-3	ЮВ:70	100
3-4	ЮЗ:11	160
4-1	СЗ:86	80

Условные обозначения:  - границы лесного участка

Продавец

(печать, подпись)

Покупатель

Приложение № 1
к договору купли-продажи лесных
насаждений от «__» ____ 2012 г.
№ _____

СХЕМА
расположения лесных насаждений
Местоположение лесных насаждений:

Государственное казенное учреждение Республика Татарстан «Мензелинское лесничество»


Юртовское участковое лесничество

Вдоль лесного квартала № 106

Масштаб 1 : 10 000

Площадь 2,0 га.

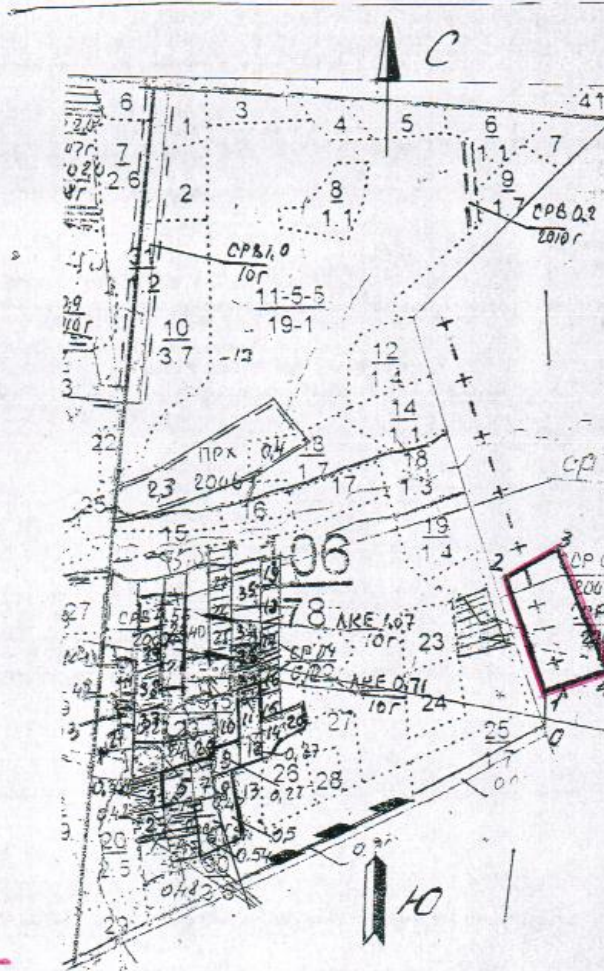
№	Румбы линии	Длина линии, (м)
0-1	СВ:02	60
1-2	ЮЗ:20	200
2-3	СВ:60	100
3-4	ЮВ:23	210
4-1	ЮЗ:70	100

Условные обозначения: 

Продавец

(печать, подпись)

Покупатель



Приложение № 1
к договору купли-продажи лесных
насаждений от «___» ____ 2012 г.
№ _____

СХЕМА
расположения лесных насаждений
Местоположение лесных насаждений:

Государственное казенное учреждение Республика Татарстан «Мензелинское лесничество»

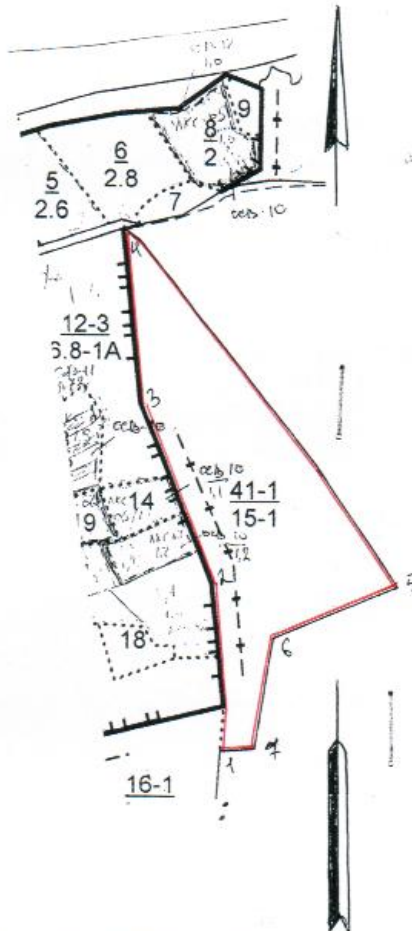
Актанышское участковое лесничество

Лесной квартал № 201

Выдел № 41

Масштаб 1 : 10 000

Площадь 15,0 га.



№	Румбы линии	Длина линии, (м)
1-2	СЗ:05	280
2-3	СЗ:33	320
3-4	СЗ:05	290
4-5	ЮВ:40	750
5-6	ЮЗ:70	220
6-7	ЮЗ:10	180
7-1	ЮЗ:88	55

Условные обозначения:  - границы лесного участка

Продавец

(печать, подпись)

Покупатель

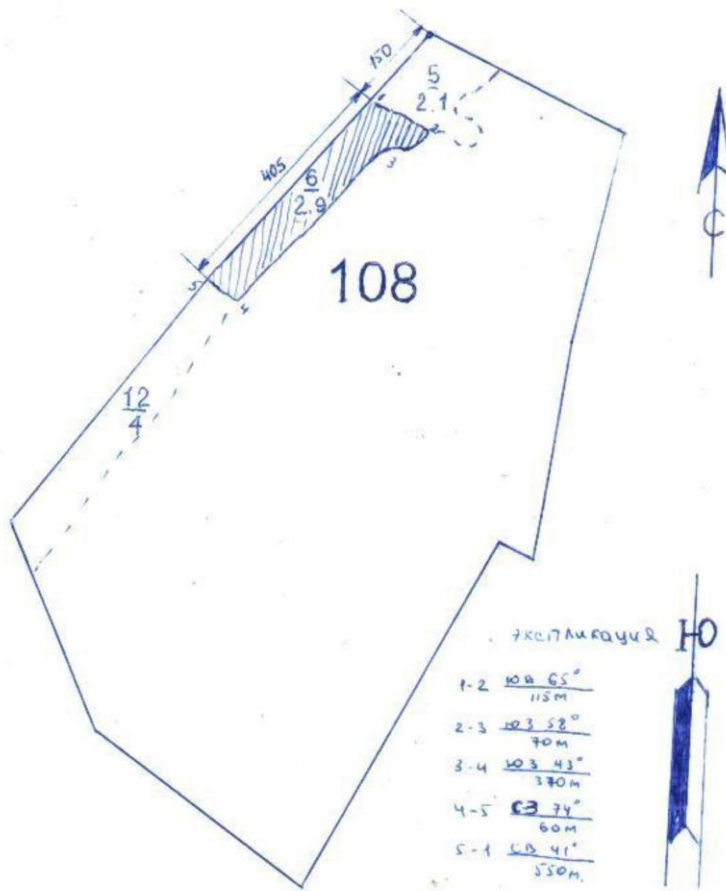
СХЕМА
расположения лесных насаждений
 Местоположение лесных насаждений:
 Республика Татарстан

ГКУ «Тетюшское лесничество» Кляринское участковое лесничество

лесной квартал № 108

лесотаксационный выдел № 6

Масштаб : 1 : 10 000
 Площадь 2,9 га



Условные обозначения



делянка

СХЕМА
расположения лесных насаждений
 Местоположение лесных насаждений:

Республика Татарстан

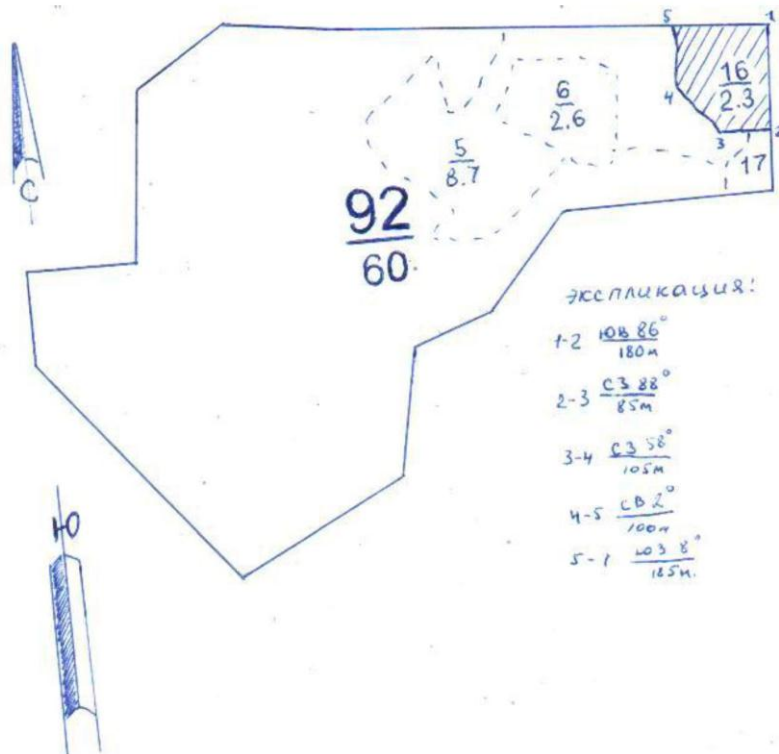
ГКУ «Тетюшское лесничество» Кляринское участковое лесничество

лесной квартал № 92

лесотаксационный выдел № 16

Масштаб : 1: 10 000

Площадь 2,3 га



Условные обозначения



делянка

СХЕМА
расположения лесных насаждений
 Местоположение лесных насаждений:

Республика Татарстан

ГКУ «Тетюшское лесничество» Тетюшское участковое лесничество

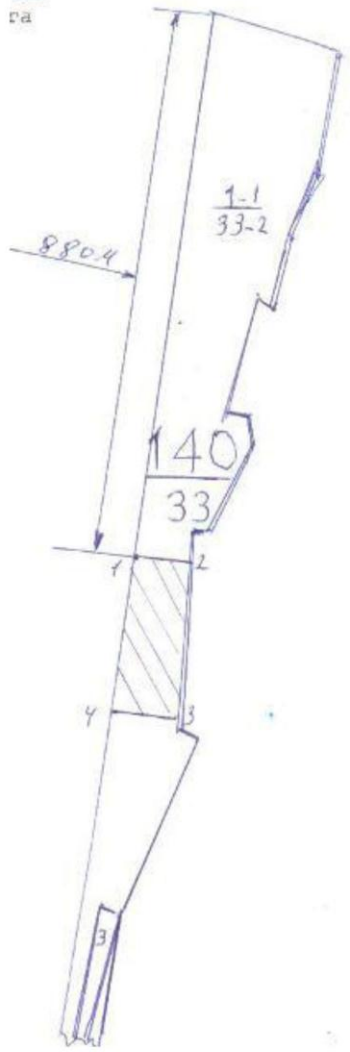
лесной квартал № 140

лесотаксационный выдел № 1

Масштаб : 1: 10 000

Площадь 2,5 га

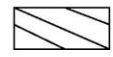
га



Экспликация

1-2	$\frac{CB\ 4^\circ}{90}$
2-3	$\frac{ЮВ\ 84^\circ}{250}$
3-4	$\frac{СЗ\ 4^\circ}{110}$
4-1	$\frac{СВ\ 83^\circ}{250}$

Условные обозначения



делянка

СХЕМА
расположения лесных насаждений
 Местоположение лесных насаждений:

Республика Татарстан

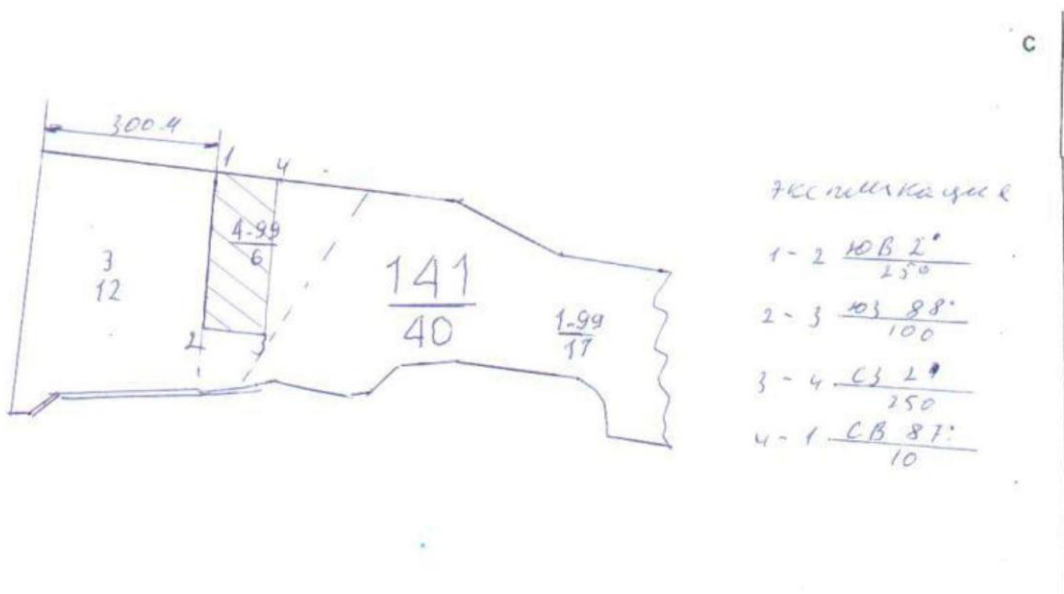
ГКУ «Тетюшское лесничество» Тетюшское участковое лесничество

лесной квартал № 141

лесотаксационный выдел № 4

Масштаб : 1: 10 000

Площадь 2,5 га



Условные обозначения



делянка

СХЕМА
расположения лесных насаждений
 Местоположение лесных насаждений:
 Республика Татарстан

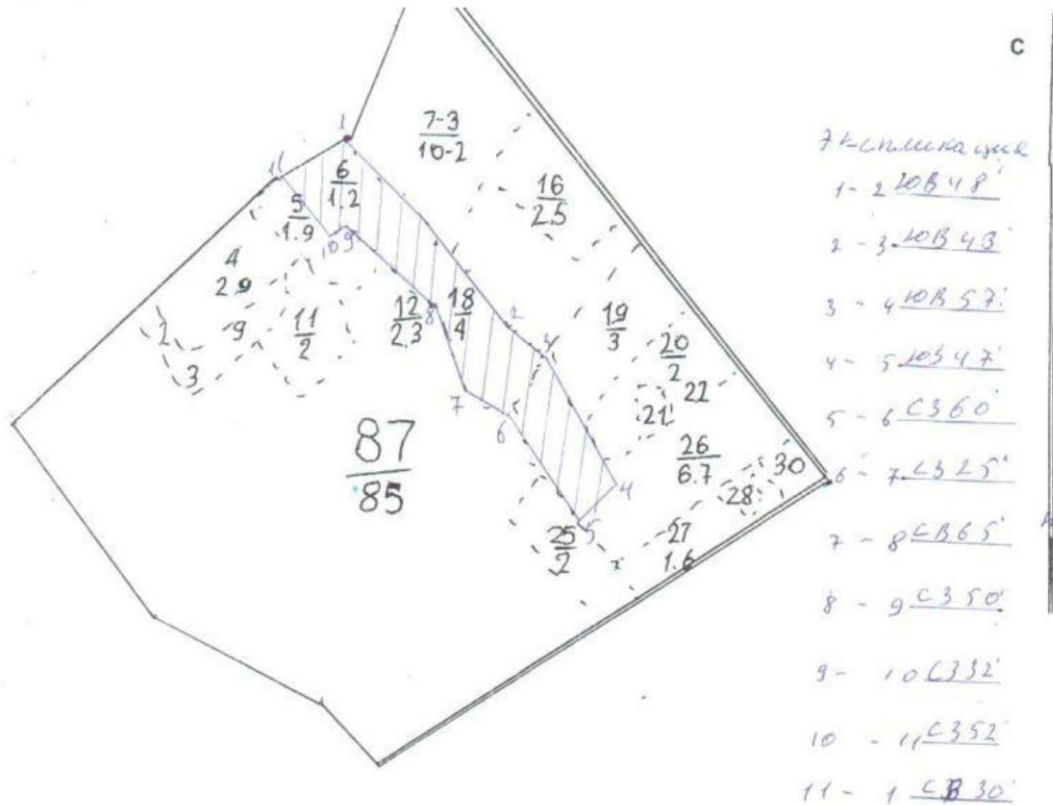
ГКУ «Тетюшское лесничество» Тетюшское участковое лесничество

лесной квартал № 87

лесотаксационный выдел № 6,18,26

Масштаб : 1: 10 000

Площадь 7,3 га



Условные обозначения



делянка

Продавец

Х.Г.Мусин

(печать, подпись)

Покупатель

В.В.Панягин

(фамилия, инициалы, подпись, печать)

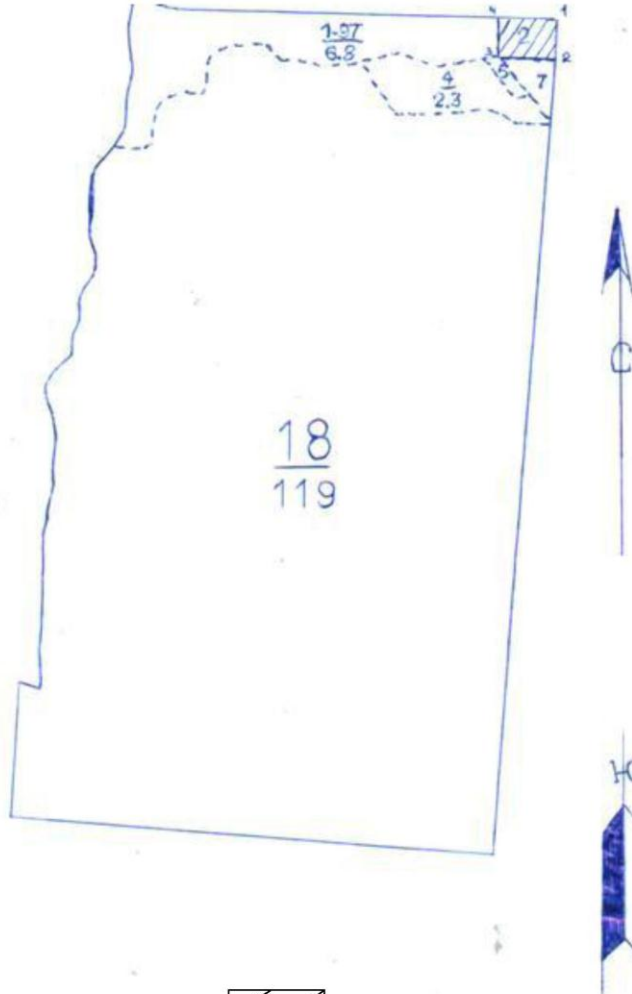
СХЕМА
расположения лесных насаждений
Местоположение лесных насаждений:
Республика Татарстан

ГКУ «Тетюшское лесничество» Тарханское участковое лесничество
лесной квартал № 18
лесотаксационный выдел № 2

Масштаб : 1: 10 000
Площадь 0,7 га

Экспликация

1-2	$\frac{ЮЗ 5^\circ}{30 м}$
2-3	$\frac{СВ 82^\circ}{100 м}$
3-4	$\frac{СЗ 2^\circ}{70 м}$
4-1	$\frac{ЮВ 89^\circ}{100 м}$



Условные обозначения



делянка

СХЕМА
расположения лесных насаждений
 Местоположение лесных насаждений:

Республика Татарстан

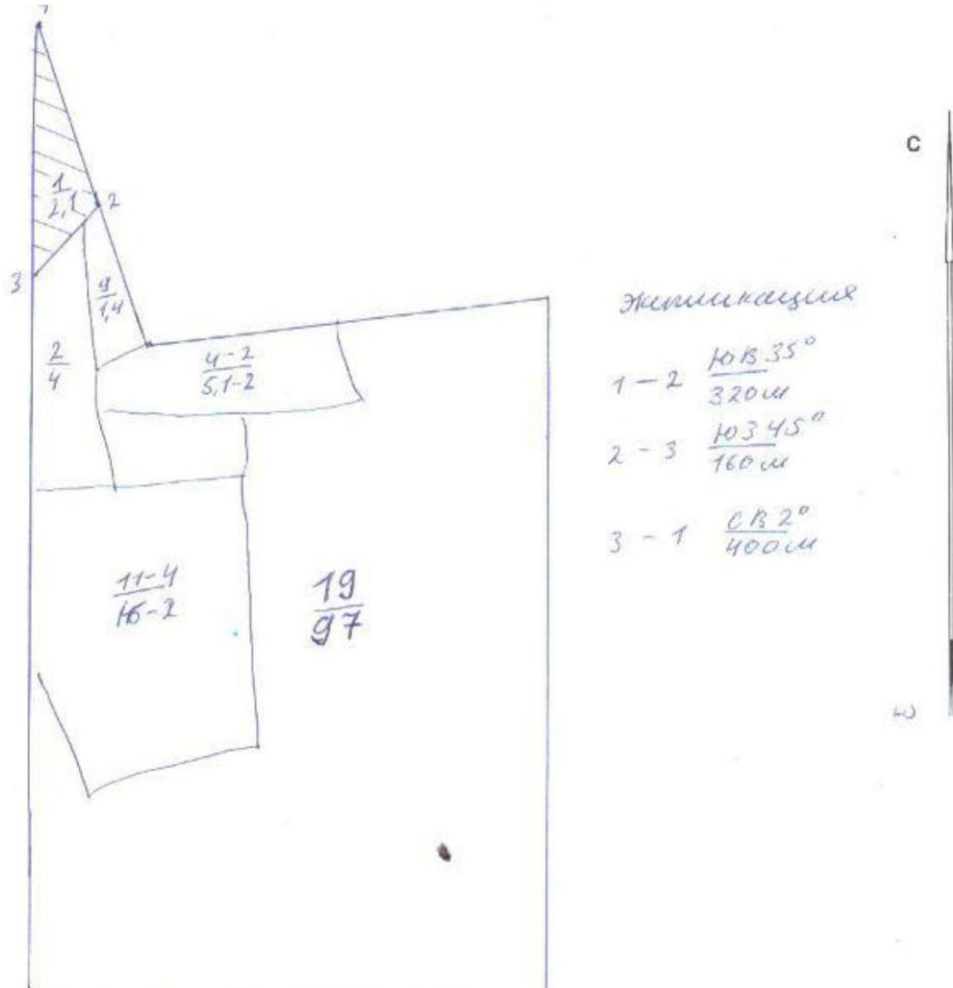
ГКУ «Тетюшское лесничество» Урюмское участковое лесничество

лесной квартал № 19

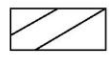
лесотаксационный выдел № 1

Масштаб : 1 : 10 000

Площадь 2,1 га



Условные обозначения



делянка

СХЕМА
расположения лесных насаждений
 Местоположение лесных насаждений:

Республика Татарстан

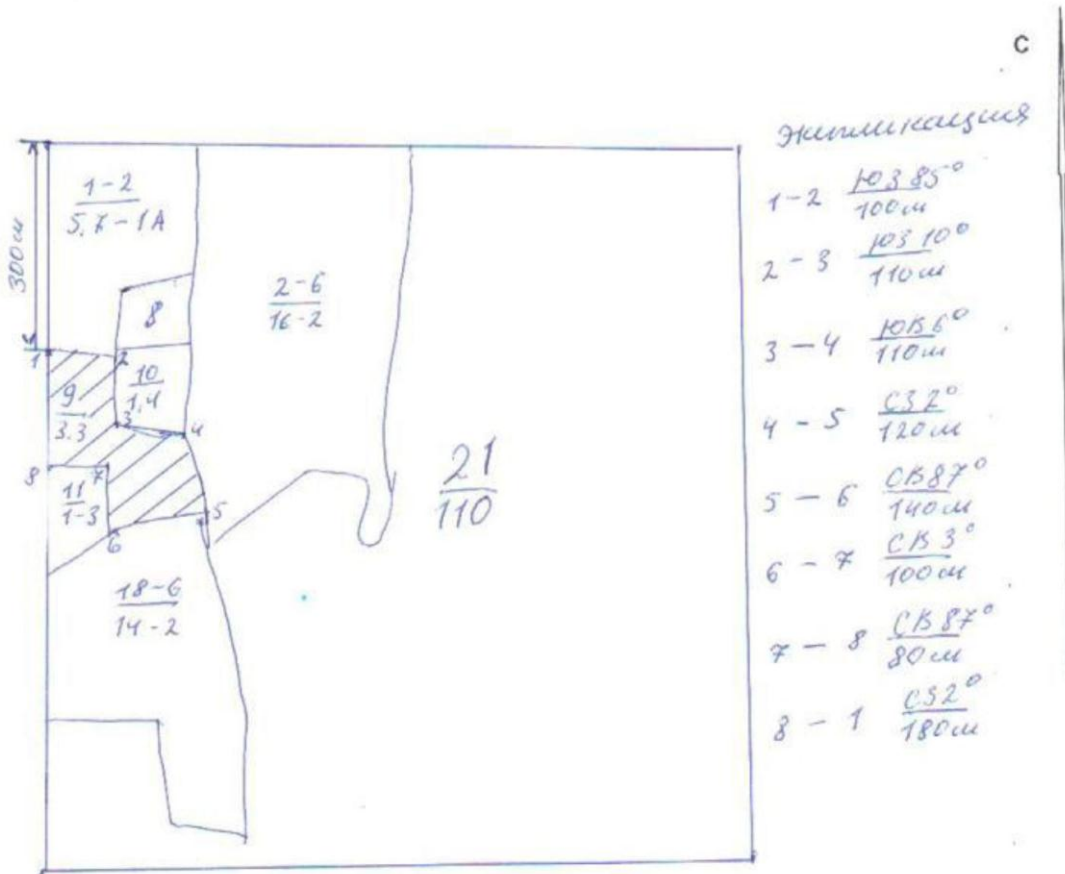
ГКУ «Тетюшское лесничество» Урюмское участковое лесничество

лесной квартал № 21

лесотаксационный выдел № 9

Масштаб : 1: 10 000

Площадь 3,3 га



Условные обозначения



делянка

СХЕМА

расположения лесных насаждений (новогодние ели (сосны) в предновогодний сезон 2012-2013гг.)

Местоположение лесных насаждений:

Республика Татарстан

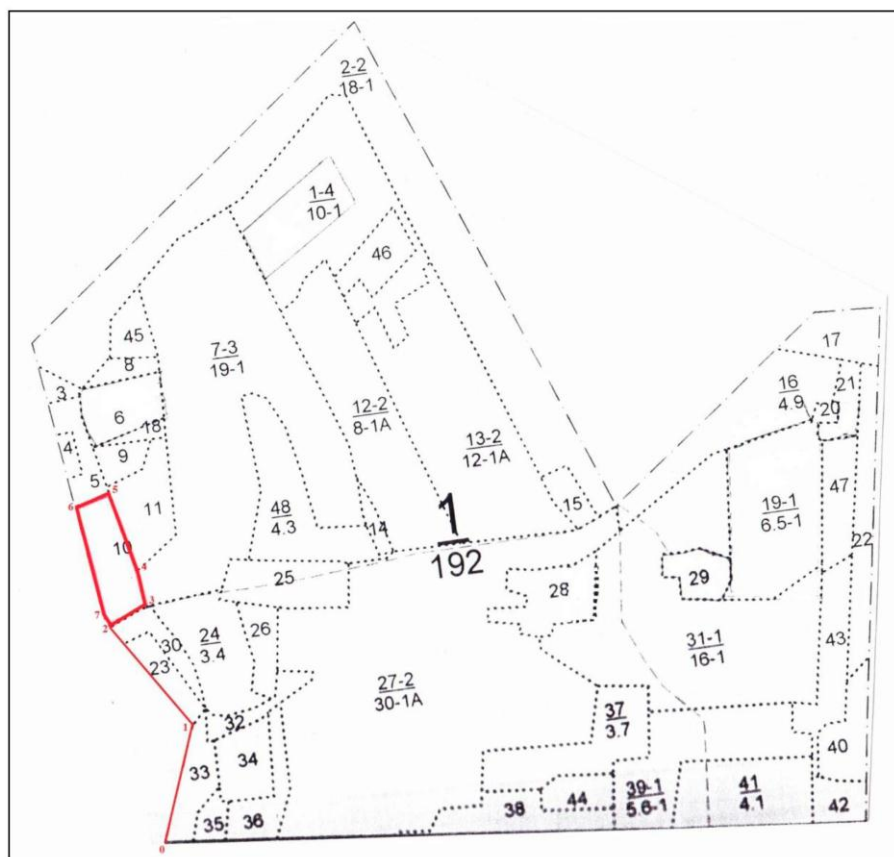
Восходское участковое лесничество

лесной квартал № 1

лесотаксационный выдел № 10

Масштаб 1: 10 000

Площадь 2,2 га



Данные инструментальной съемки границ участка

№ точек	Румбы линий	Длина линий, м.	№ точек	Румбы линий	Длина линий, м.	№ точек	Румбы линий	Длина линий, м.
0-1	СВ:20°	250	4-5	СЗ:15°	170			
1-2	СЗ:34°	260	5-6	ЮВ:74°	80			
2-3	СВ:67°	85	6-7	ЮВ:9°	240			
3-4	СЗ:9°	80	7-2	ЮВ:32°	30			

СХЕМА

расположения лесных насаждений (новогодние ели (сосны) в предновогодний сезон 2012-2013гг.)

Местоположение лесных насаждений:

Республика Татарстан

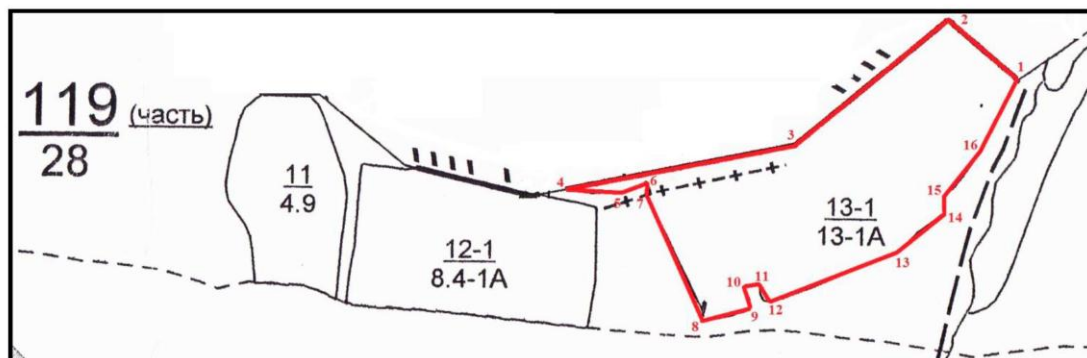
Вишнево-полянское участковое лесничество

лесной квартал № 119

лесотаксационный выдел № 13

Масштаб 1: 10 000

Площадь 13,0 га



Данные инструментальной съемки границ участка

№ точек	Румбы линий	Длина линий, м.	№ точек	Румбы линий	Длина линий, м.	№ точек	Румбы линий	Длина линий, м.
1-2	СЗ:49 ⁰	150	7-8	ЮВ:26 ⁰	220	12-13	СВ:63 ⁰	220
2-3	ЮЗ:50 ⁰	330	8-9	СВ:74 ⁰	85	13-14	СВ:51 ⁰	100
3-4	ЮЗ:79 ⁰	370	9-10	СЗ:20 ⁰	40	14-15	СЗ:4 ⁰	30
4-5	ЮВ:88 ⁰	90	10-11	СВ:83 ⁰	40	15-16	СВ:38 ⁰	100
5-6	СВ:69 ⁰	40	11-12	ЮВ:38 ⁰	45	16-1	СВ:26 ⁰	130
6-7	ЮЗ:4 ⁰	30						

СХЕМА

расположения лесных насаждений (новогодние ели (сосны) в предновогодний сезон 2012-2013гг.)

Местоположение лесных насаждений:

Республика Татарстан

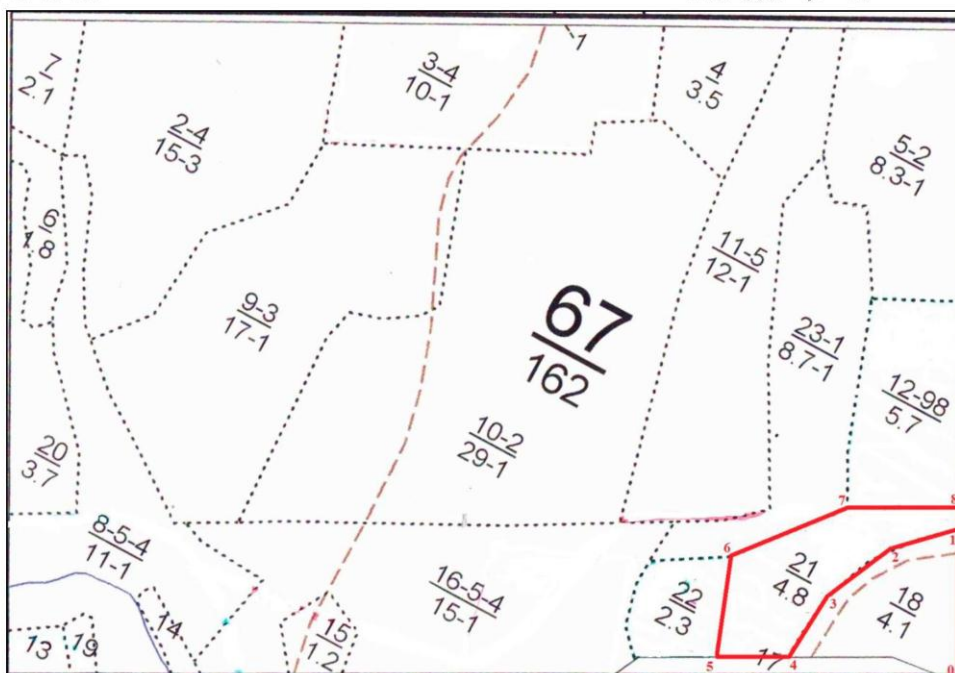
Мамыковское участковое лесничество

лесной квартал № 67

лесотаксационный выдел № 21

Масштаб 1: 10 000

Площадь 4,8 га



Данные инструментальной съемки границ участка

№ точек	Румбы линий	Длина линий, м.	№ точек	Румбы линий	Длина линий, м.	№ точек	Румбы линий	Длина линий, м.
0-1	СЗ:28°	230	4-5	ЮЗ:62°	115	8-1	ЮВ:28°	35
1-2	ЮЗ:42°	130	5-6	СЗ:22°	160			
2-3	ЮЗ:21°	120	6-7	СВ:39°	210			
3-4	ЮЗ:4°	100	7-8	СВ:62°	180			

СХЕМА

расположения лесных насаждений (новогодние ели (сосны) в предновогодний сезон 2012-2013гг.)

Местоположение лесных насаждений:

Республика Татарстан

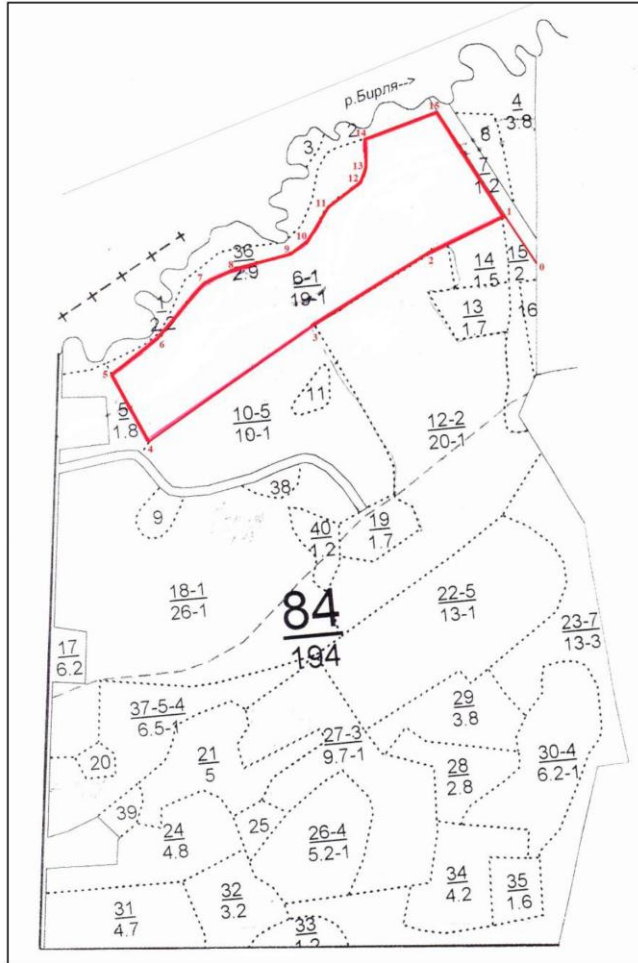
Мамыковское участковое лесничество

лесной квартал № 84

лесотаксационный выдел № 6

Масштаб 1: 10 000

Площадь 19,0 га



Данные инструментальной съемки границ участка

№ точек	Румбы линий	Длина линий, м.	№ точек	Румбы линий	Длина линий, м.	№ точек	Румбы линий	Длина линий, м.
0-1	СЗ:28 ⁰	120	5-6	СВ:56 ⁰	140	10-11	СВ:35 ⁰	75
1-2	ЮЗ:69 ⁰	170	6-7	СВ:46 ⁰	150	11-12	СВ:59 ⁰	90
2-3	ЮЗ:63 ⁰	280	7-8	СВ:74 ⁰	60	12-13	СВ:26 ⁰	30
3-4	ЮЗ:60 ⁰	400	8-9	СВ:83 ⁰	120	13-14	СВ:4 ⁰	70
4-5	СЗ:24 ⁰	160	9-10	СВ:54 ⁰	50	14-15	СВ:76 ⁰	150
						15-1	СВ:28 ⁰	250

СХЕМА

расположения лесных насаждений (новогодние ели (сосны) в предновогодний сезон 2012-2013гг.)

Местоположение лесных насаждений:

Республика Татарстан

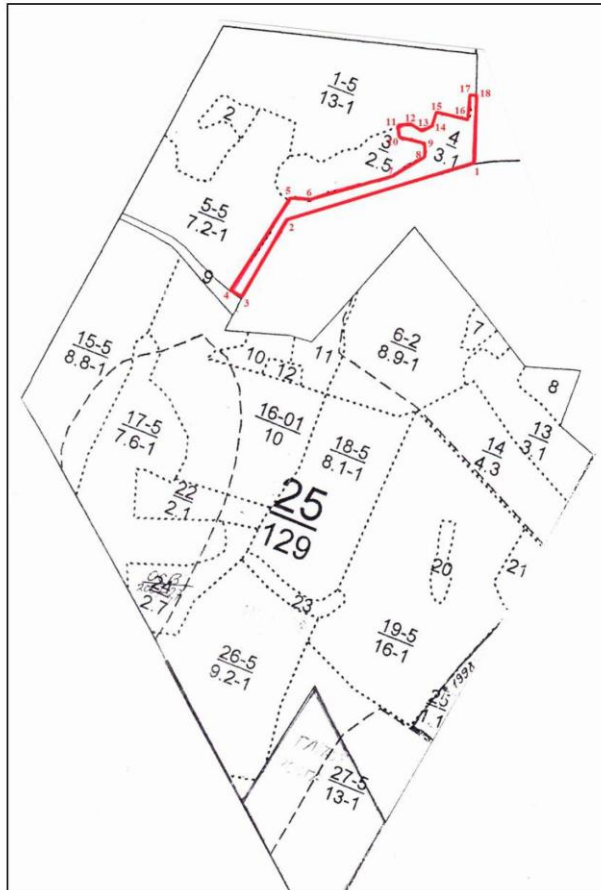
Чулпановское участковое лесничество

лесной квартал № 25

лесотаксационный выдел № 4

Масштаб 1: 10 000

Площадь 3,1 га



Данные инструментальной съемки границ участка

№ точек	Румбы линий	Длина линий, м.	№ точек	Румбы линий	Длина линий, м.	№ точек	Румбы линий	Длина линий, м.
1-2	ЮЗ:50 ⁰	430	7-8	СВ:38 ⁰	90	13-14	СВ:44 ⁰	30
2-3	ЮЗ:10 ⁰	200	8-9	СЗ:28 ⁰	30	14-15	СЗ:5 ⁰	40
3-4	СЗ:73 ⁰	30	9-10	ЮЗ:84 ⁰	60	15-16	СВ:83 ⁰	70
4-5	СВ:12 ⁰	240	10-11	СЗ:30 ⁰	20	16-17	СЗ:21 ⁰	50
5-6	СВ:75 ⁰	40	11-12	СВ:66 ⁰	35	17-18	СВ:71 ⁰	15
6-7	СВ:53 ⁰	190	12-13	СВ:78 ⁰	30	18-1	ЮВ:20 ⁰	150

СХЕМА

расположения лесных насаждений (новогодние ели (сосны) в предновогодний сезон 2012-2013гг.)

Местоположение лесных насаждений:

Республика Татарстан

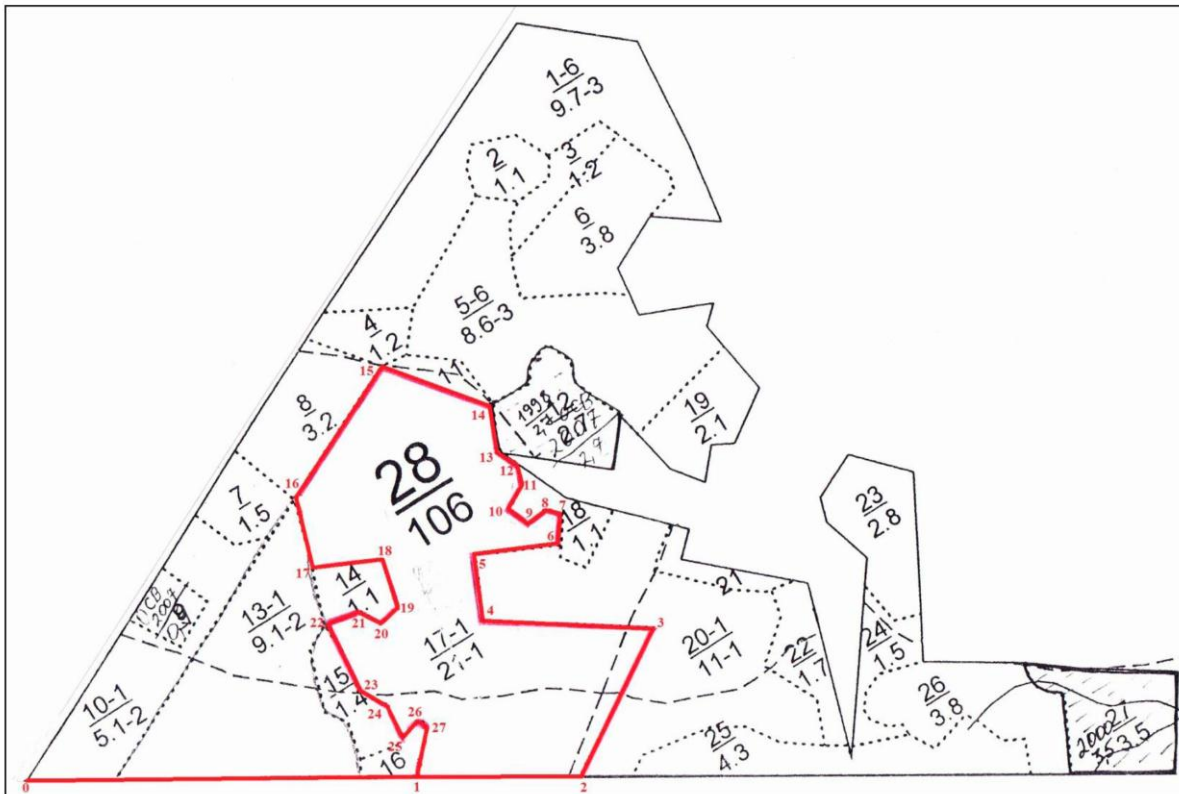
Чулпановское участковое лесничество

лесной квартал № 28

лесотаксационный выдел № 17

Масштаб 1: 10 000

Площадь 21,0 га



Данные инструментальной съемки границ участка

№ точек	Румбы линий	Длина линий, м.	№ точек	Румбы линий	Длина линий, м.	№ точек	Румбы линий	Длина линий, м.
0-1	ЮВ:59 ⁰	920	10-11	СВ:54 ⁰	40	20-21	СЗ:28 ⁰	40
1-2	ЮВ:59 ⁰	270	11-12	СВ:22 ⁰	30	21-22	СЗ:73 ⁰	70
2-3	СВ:57 ⁰	275	12-13	СЗ:16 ⁰	35	22-23	ЮЗ:3 ⁰	130
3-4	СЗ:54 ⁰	280	13-14	СВ:22 ⁰	70	23-24	ЮВ:35 ⁰	45
4-5	СВ:23 ⁰	100	14-15	СЗ:37 ⁰	200	24-25	ЮЗ:6 ⁰	60
5-6	ЮВ:64 ⁰	140	15-16	ЮЗ:65 ⁰	260	25-26	СВ:64 ⁰	35
6-7	СВ:36 ⁰	50	16-17	ЮЗ:19 ⁰	120	26-27	ЮВ:35 ⁰	20
7-8	СЗ:34 ⁰	35	17-18	ЮВ:64 ⁰	120	27-1	ЮЗ:42 ⁰	90
8-9	ЮЗ:86 ⁰	30	18-19	ЮЗ:15 ⁰	85			
9-10	СЗ:27 ⁰	40	19-20	ЮЗ:72 ⁰	30			

СХЕМА

расположения лесных насаждений (новогодние ели (сосны) в предновогодний сезон 2012-2013гг.)

Местоположение лесных насаждений:

Республика Татарстан

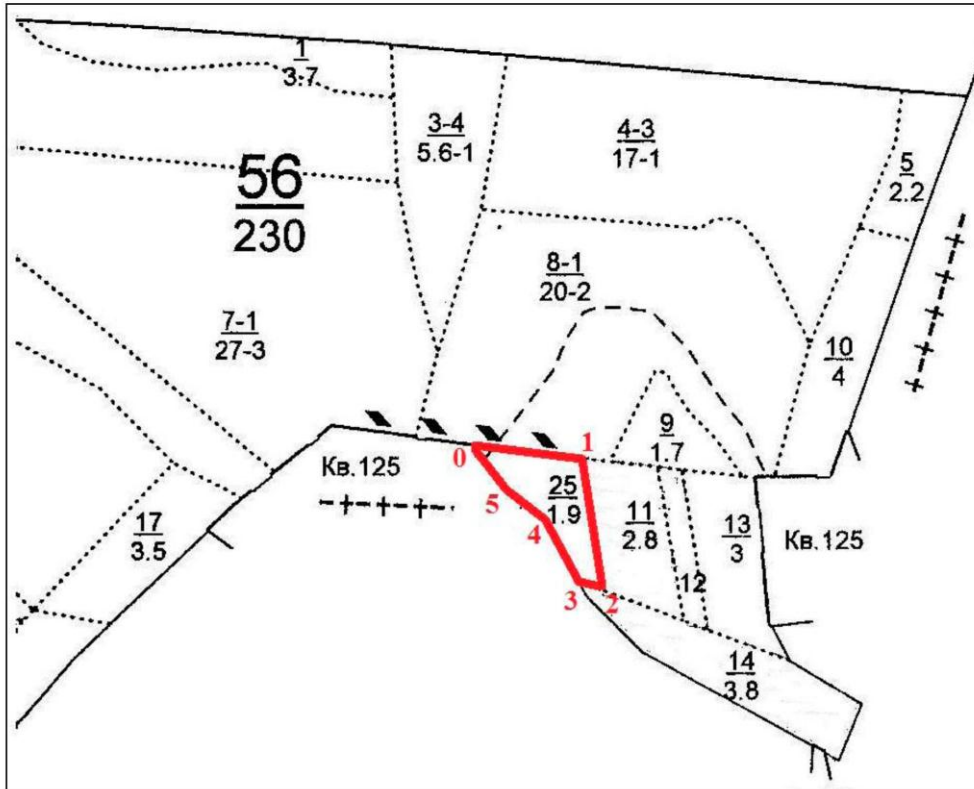
Тимерликовское участковое лесничество

лесной квартал № 56

лесотаксационный выдел № 25

Масштаб 1: 10 000

Площадь 1,9 га



Данные инструментальной съемки границ участка

№ точек	Румбы линий	Длина линий, м.	№ точек	Румбы линий	Длина линий, м.	№ точек	Румбы линий	Длина линий, м.
0-1	ЮВ:83 ⁰	170	2-3	СЗ:70 ⁰	35	4-5	СЗ:51 ⁰	80
1-2	ЮВ:10 ⁰	215	3-4	СЗ:31 ⁰	120	5-0	СЗ:38 ⁰	90

СХЕМА

расположения лесных насаждений (новогодние ели (сосны) в предновогодний сезон 2012-2013гг.)

Местоположение лесных насаждений:

Республика Татарстан

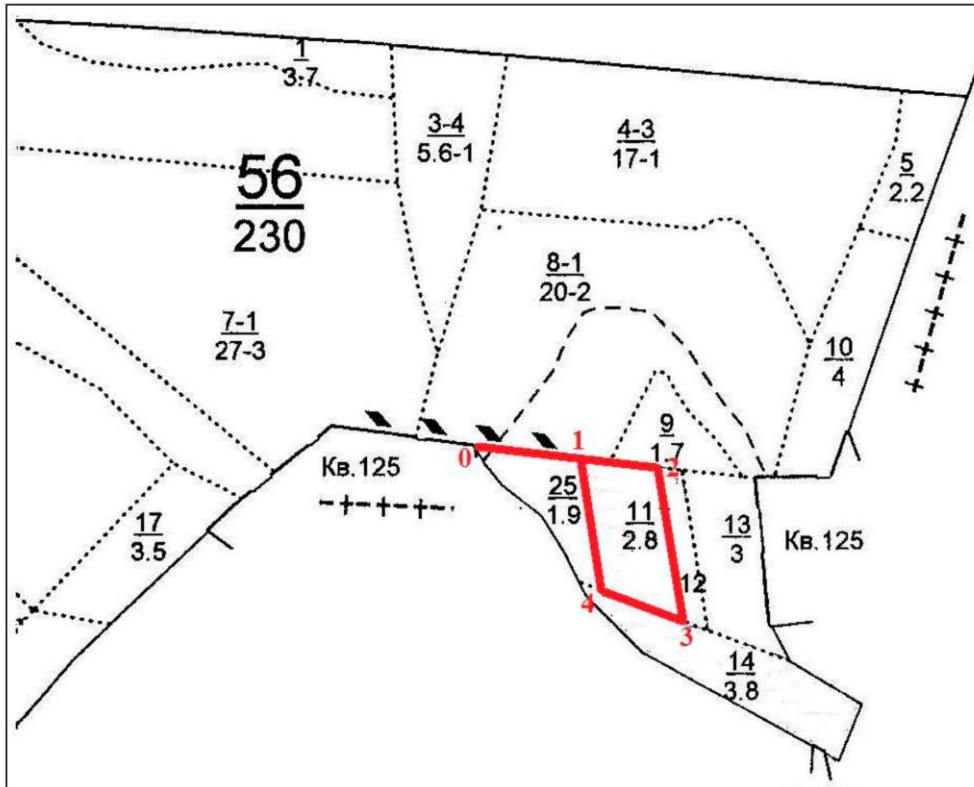
Тимерликовское участковое лесничество

лесной квартал № 56

лесотаксационный выдел № 11

Масштаб 1: 10 000

Площадь 2,8 га



Данные инструментальной съемки границ участка

№ точек	Румбы линий	Длина линий, м.	№ точек	Румбы линий	Длина линий, м.	№ точек	Румбы линий	Длина линий, м.
0-1	ЮВ:83°	170	2-3	ЮВ:10°	250	4-1	СЗ:10°	215
1-2	ЮВ:83°	130	3-4	СЗ:70°	140			

СХЕМА

расположения лесных насаждений (новогодние ели (сосны) в предновогодний сезон 2012-2013гг.)

Местоположение лесных насаждений:

Республика Татарстан

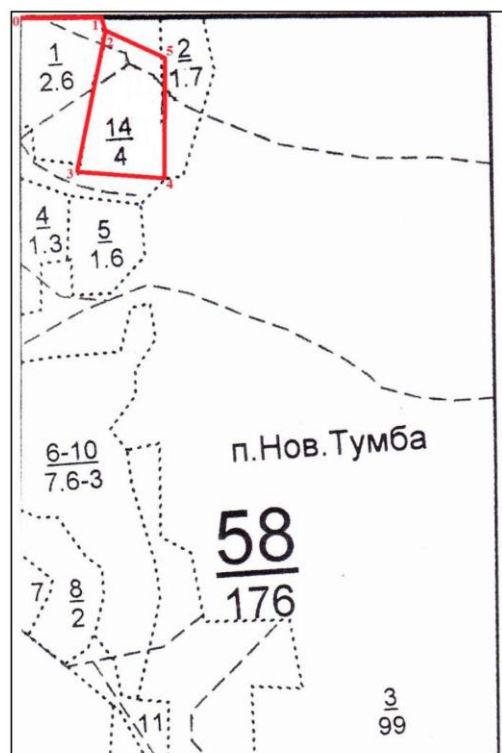
Тумбинское участковое лесничество

лесной квартал № 58

лесотаксационный выдел № 14

Масштаб 1: 10 000

Площадь 3,0 га



Данные инструментальной съемки границ участка

№ точек	Румбы линий	Длина линий, м.	№ точек	Румбы линий	Длина линий, м.	№ точек	Румбы линий	Длина линий, м.
0-1	ЮВ:85 ⁰	130	3-4	ЮВ:81 ⁰	140			
1-2	ЮВ:13 ⁰	20	4-5	СВ:4 ⁰	190			
2-3	ЮЗ:16 ⁰	230	5-2	СЗ:63 ⁰	100			

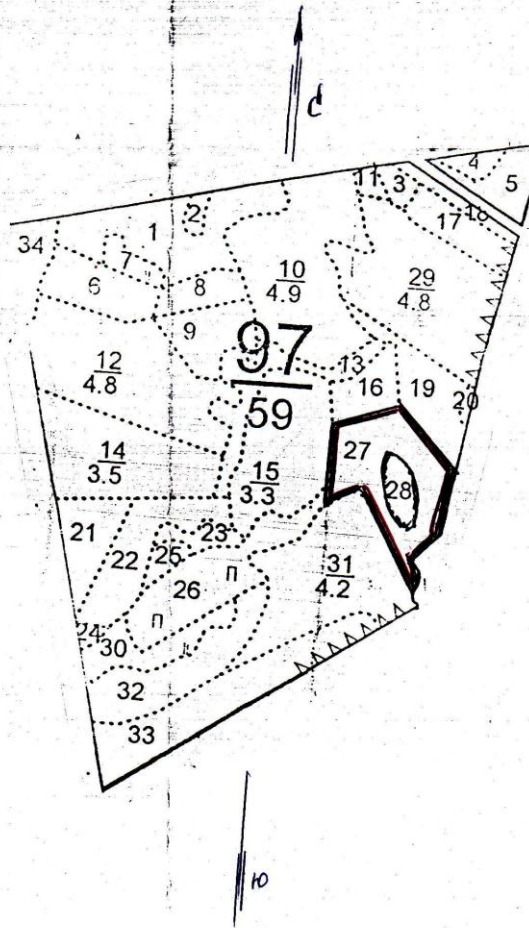
А б р и с

Участка под заготовку новогодних елей

ГКУ «Бавлинское лесничество» Бавлинского участкового лесничества

на 2012 год

квартал № 97 выдел 27 площадь 3,0 га.



Чертил:  «_____»

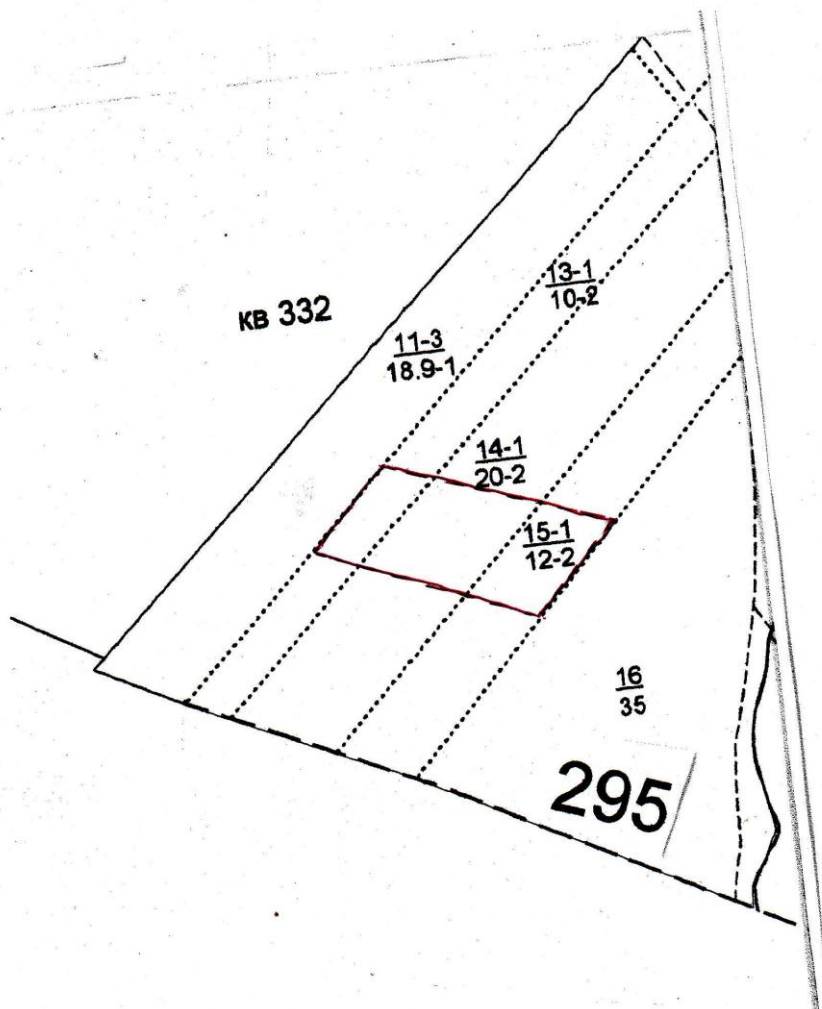
А б р и с

Участка под заготовку новогодних елей

ГКУ «Бавлинское лесничество» Кандызского участкового лесничества

на 2012 год

квартал № 295 выдел 13,14,15 площадь _____ га.



Чертил: _____

[Signature]

« _____ »

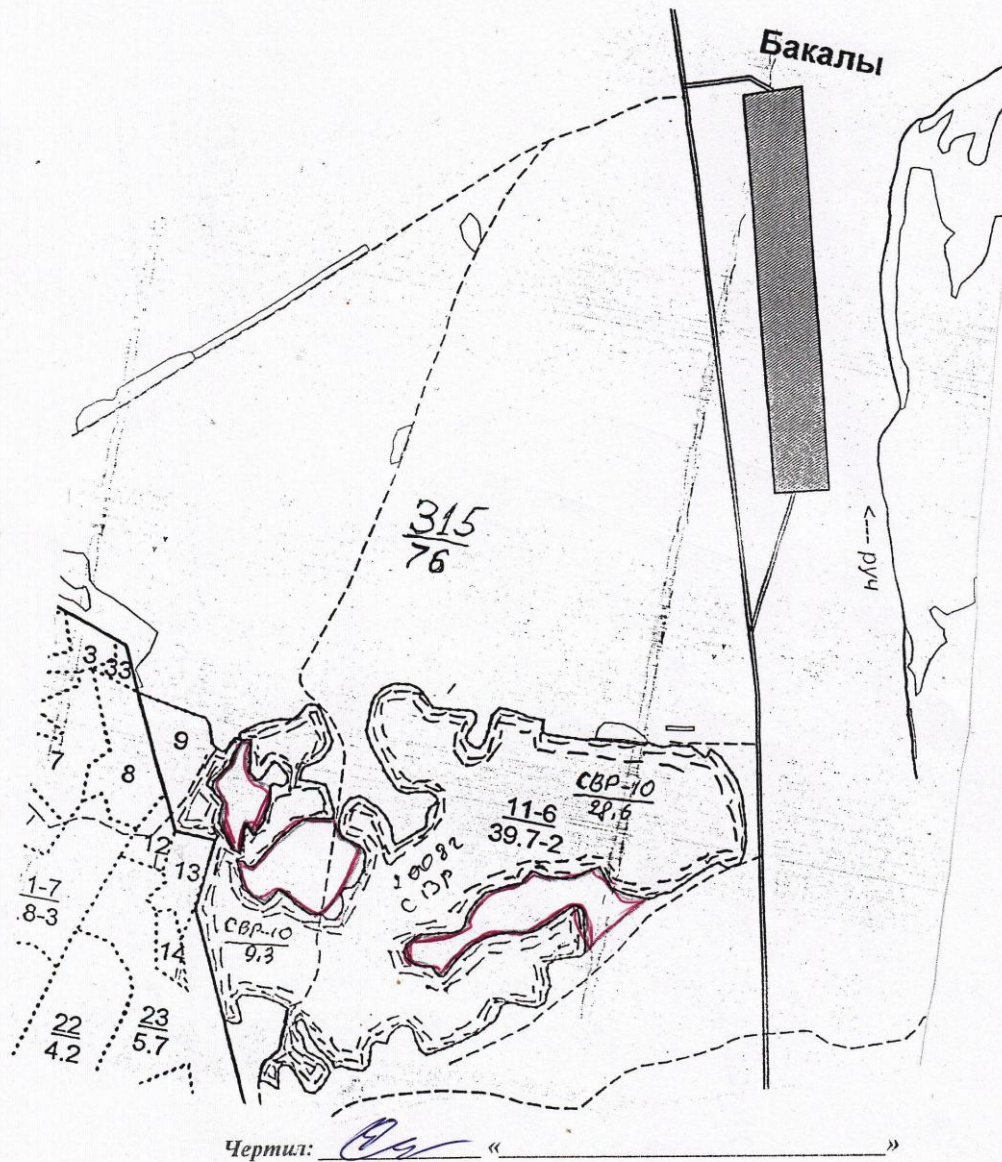
Абрис

Участка под заготовку новогодних елей

ГКУ «Бавлинское лесничество» Кандызского участкового лесничества

на 2012 год

квартал № 315 выдел _____ площадь _____ га.

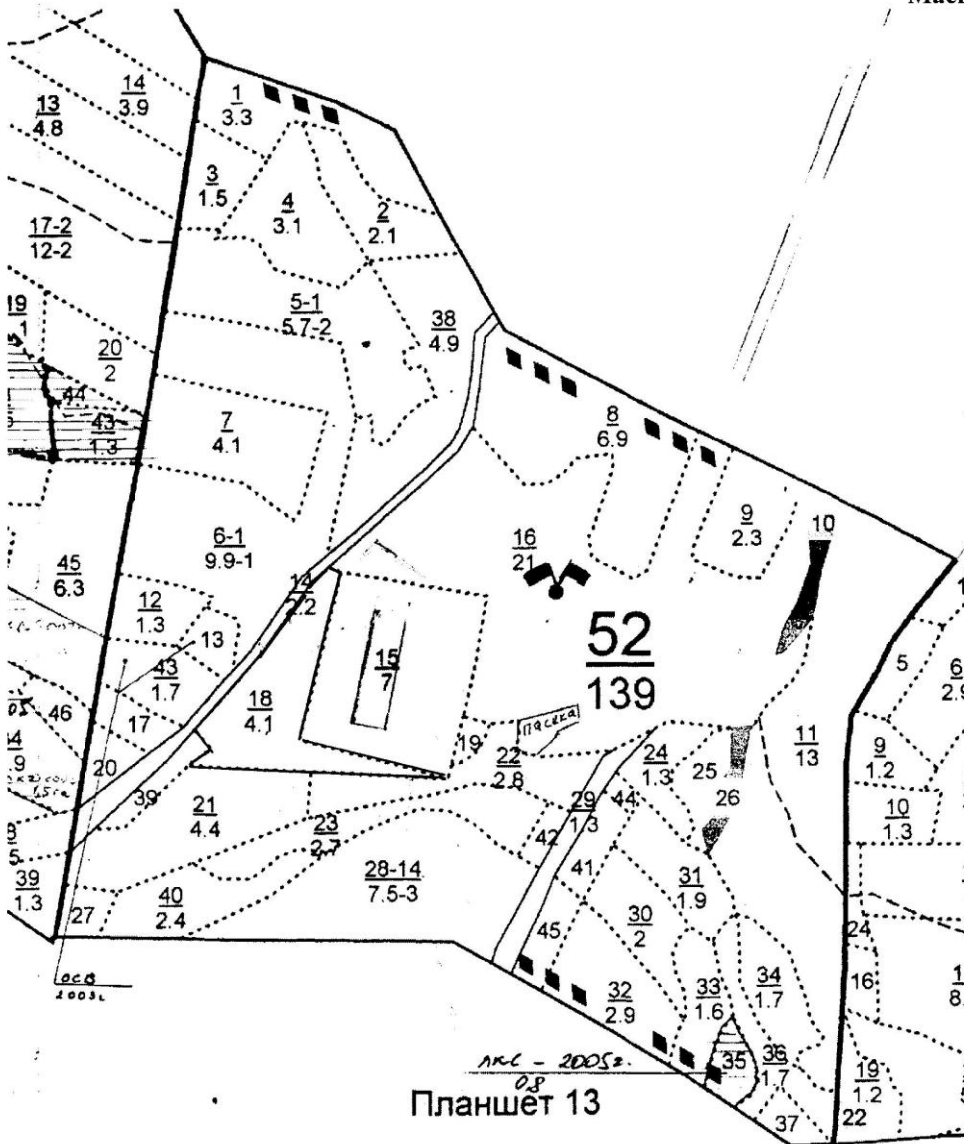


ПЛАН
лесного участка, назначенного под заготовку новогодних елей
в предновогодний сезон 2012-2013 г.г.

Адрес (местоположение): Республика Татарстан, Кайбицкий муниципальный район, ГКУ «Кайбицкое лесничество», Берлибашское участковое лесничество, квартал 52, выдел 18

Площадь: 4,1 га

Масштаб 1:10 000



Условные обозначения: ——— - лесной участок

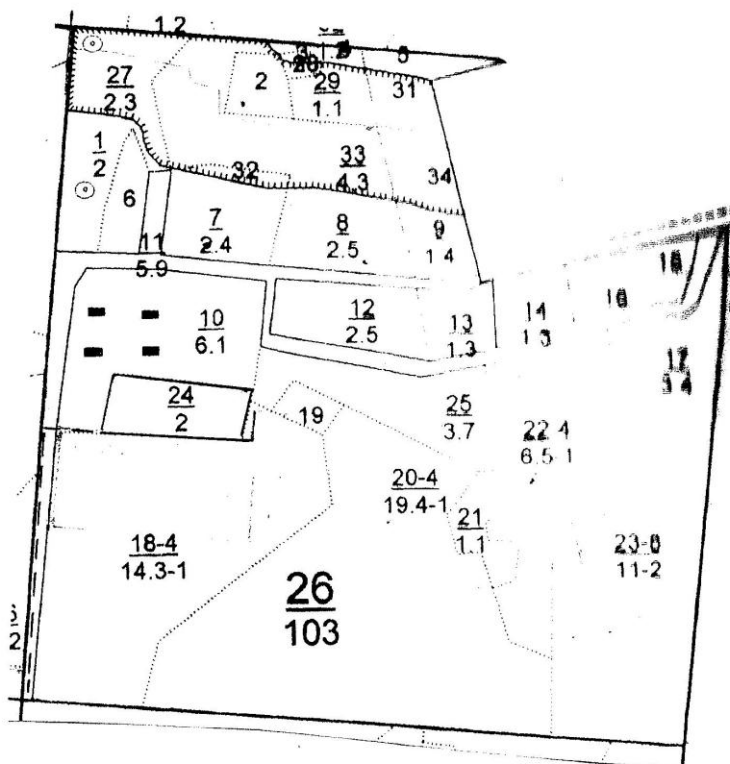
Инженер по л/в *Закиров* Закиров М.И.

ПЛАН
лесного участка, назначенного под заготовку новогодних елей
в предновогодний сезон 2012-2013 г.г.

Адрес (местоположение): Республика Татарстан, Кайбицкий муниципальный район, ГКУ «Кайбицкое лесничество», Русаковское участковое лесничество, квартал 26, выдел 24

Площадь: 2,0 га

Масштаб 1:10 000

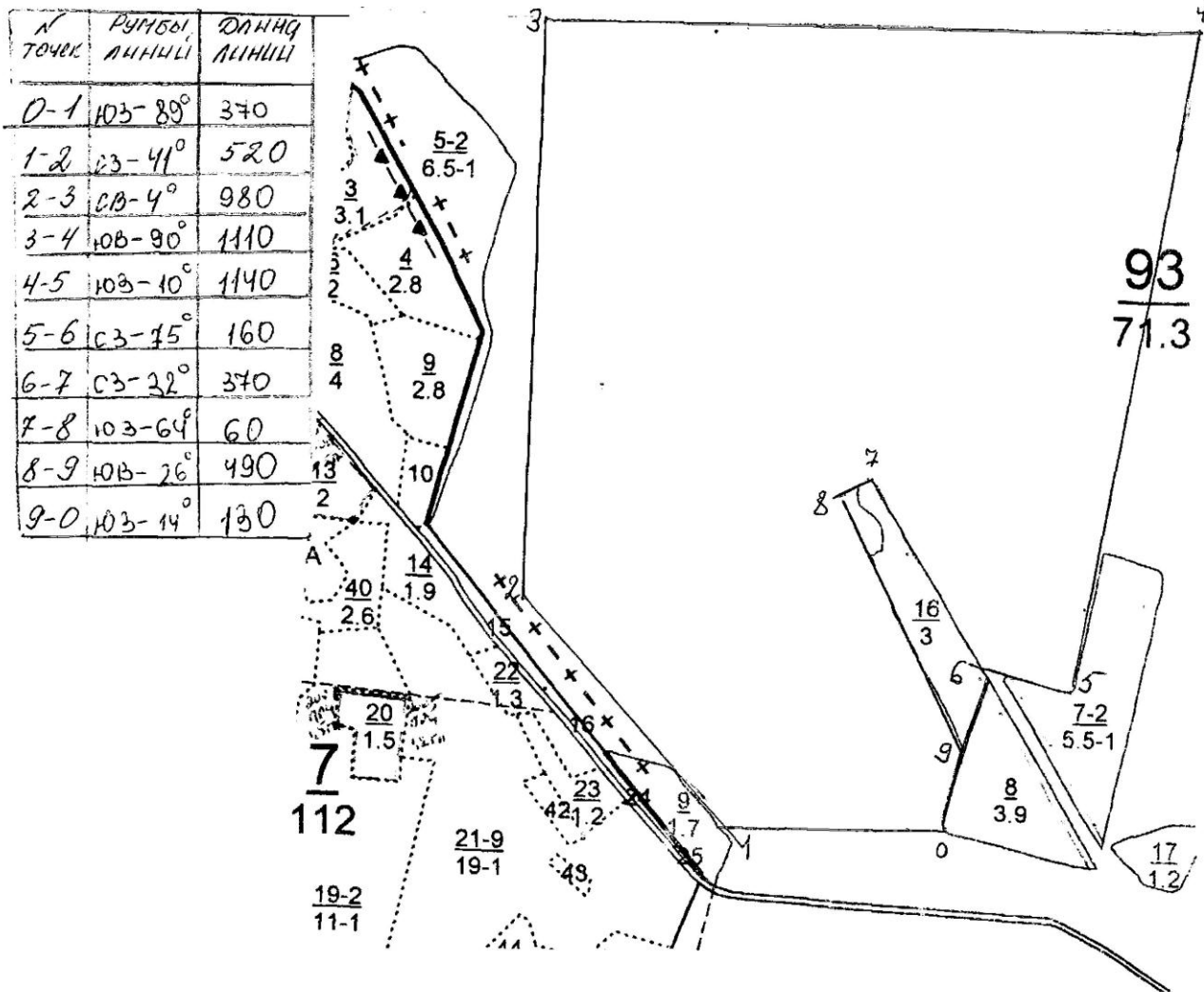


Условные обозначения: — — — — — ЛЕСНОЙ УЧАСТОК

Инженер по л/в

Закиров М.И.

Абрис
 участка предназначенный для заготовки новогодних елей
 Болгарского участкового лесничества
 ГКУ "Заданское лесничество"



Вычертил: Участковый лесничий

Э.В. Чикуров

СХЕМА
расположения лесных насаждений

Местоположение лесных насаждений:

Республика Татарстан

Сурнарское участковое лесничество

лесной квартал № 4

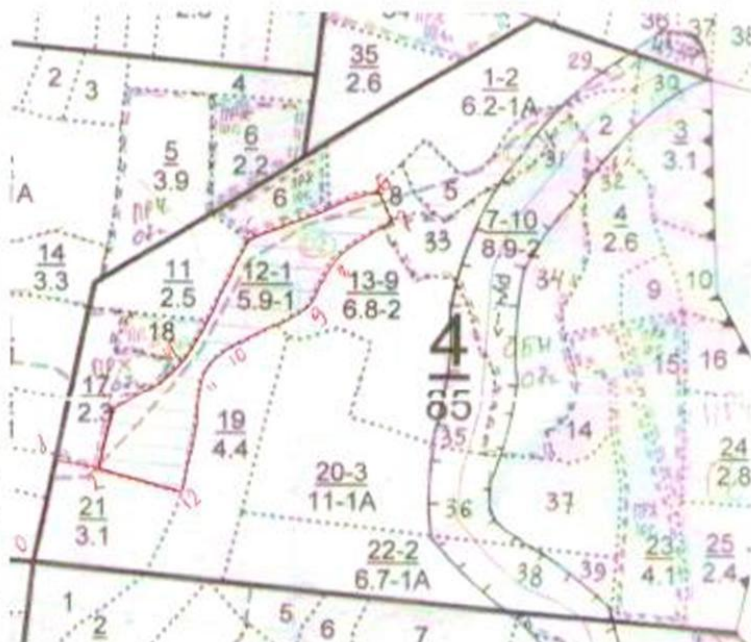
лесотаксационный выдел № 12

Масштаб 1:10000

Площадь 5,9 га

Данные инструментальной
съёмки границ участка

№№ точек	Румбы линий	Длина линий, м
0-1	СВ:12	172
1-2	ЮВ:79	71
2-3	СВ:14	100
3-4	СВ:51	131
4-5	СВ:26	220
5-6	СВ:66	231
6-7	ЮВ:28	68
7-8	ЮЗ:19	108
8-9	ЮЗ:38	100
9-10	ЮЗ:60	170
10-11	ЮЗ:32	50
11-12	ЮЗ:7	179
12-2	СЗ:74	148



Условные обозначения: — лесосека

**СХЕМА
расположения лесных насаждений**

Местоположение лесных насаждений:

Республика Татарстан

Сурнарское участковое лесничество

лесной квартал № 82

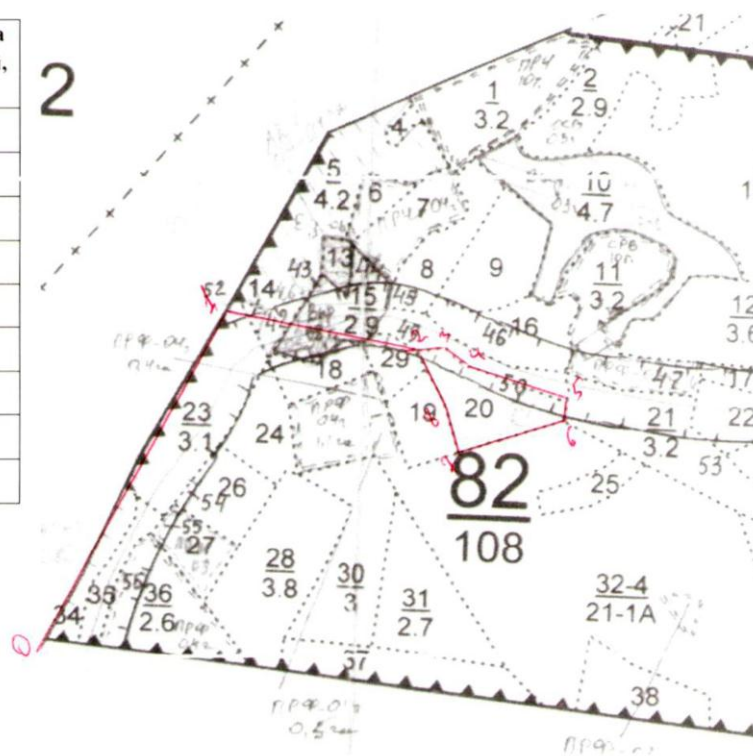
лесотаксационный выдел № 20

Масштаб 1:10000

Площадь 1,7 га

**Данные инструментальной
съемки границ участка**

№.№ точек	Румбы линий	Длина линий, м
0-1	СВ:27	620
1-2	ЮВ:78	292
2-3	СВ:82	51
3-4	ЮВ:66	89
4-5	ЮВ:79	121
5-6	ЮЗ:8	31
6-7	ЮЗ:73	182
7-8	СЗ:21	98
8-9	СЗ:34	81



Условные обозначения: — - лесосека

СХЕМА
расположения лесных насаждений

заготовки новогодних елей (сосен) в предновогодний сезон 2012-2013 г.г.

Местоположение лесных насаждений:

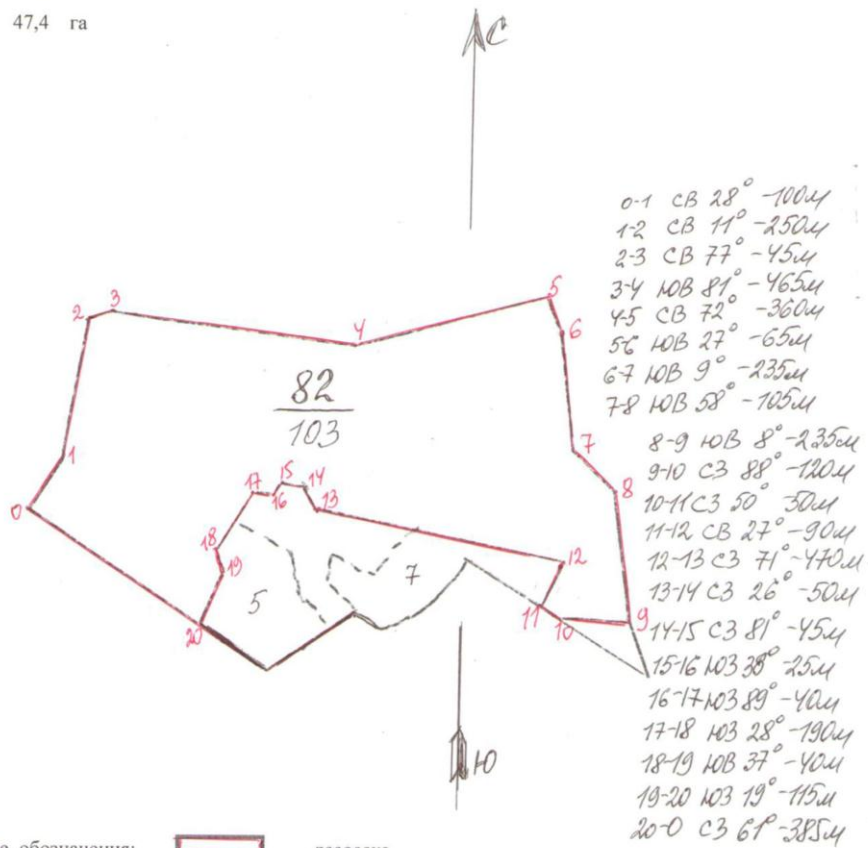
Республика Татарстан ГКУ « Болгарское лесничество», Спасское участковое лесничество

лесной квартал № 82

лесотаксационный выдел № 1

Масштаб 1:10000

Площадь 47,4 га



Условные обозначения: лесосека

Продавец _____

(фамилия, имя, отчество, подпись, печать)

Покупатель _____

(фамилия, имя, отчество, подпись)

СХЕМА
расположения лесных насаждений

заготовки новогодних елей (сосен) в предновогодний сезон 2012-2013 г.г.

Местоположение лесных насаждений:

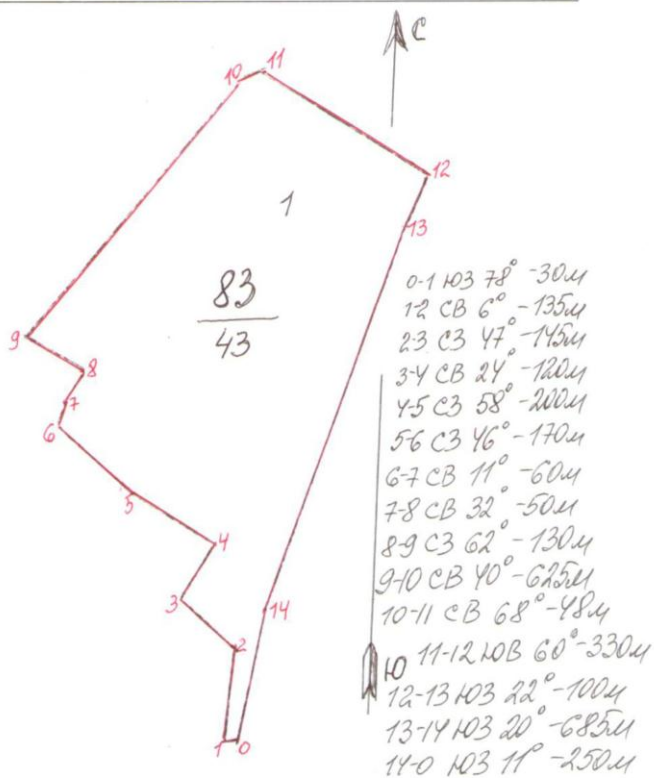
Республика Татарстан ГКУ «Болгарское лесничество», Спасское участковое лесничество

лесной квартал № 83

лесотаксационный выдел № 1

Масштаб 1:10000

Площадь 41,7 га



Условные обозначения:  лесосека

Продавец

_____ (фамилия, имя, отчество, подпись, печать)

Покупатель

_____ (фамилия, имя, отчество, подпись)

СХЕМА
расположения лесных насаждений

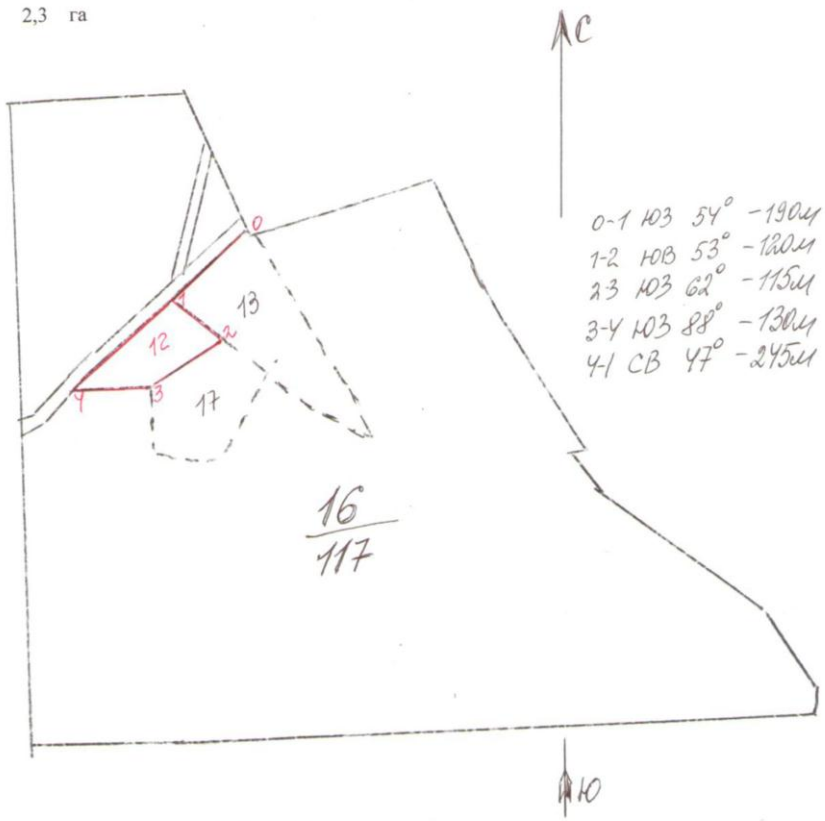
заготовки новогодних елей (сосен) в предновогодний сезон 2012-2013 г.г.

Местоположение лесных насаждений:

Республика Татарстан ГКУ «Болгарское лесничество», Спасское участковое лесничество
лесной квартал № 16
лесотаксационный выдел № 12

Масштаб 1:10000

Площадь 2,3 га



Условные обозначения:  лесосека

Продавец _____
(фамилия, имя, отчество, подпись, печать)

Покупатель _____
(фамилия, имя, отчество, подпись)

СХЕМА
расположения лесных насаждений

заготовки новогодних елей (сосен) в предновогодний сезон 2012-2013 г.г.

Местоположение лесных насаждений:

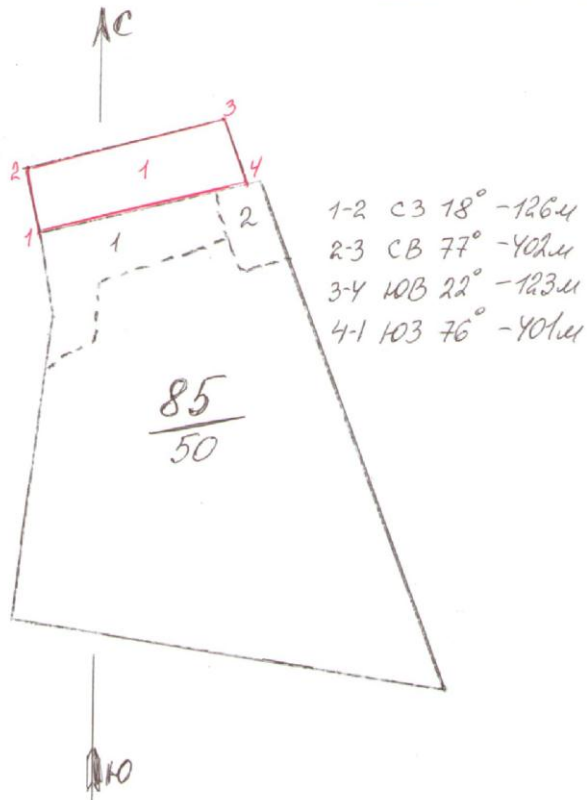
Республика Татарстан ГКУ « Болгарское лесничество», Никольское участковое лесничество

лесной квартал № 85

лесотаксационный выдел № (самосев)

Масштаб 1:10000

Площадь 5,0 га



Условные обозначения:  лесосека

Продавец

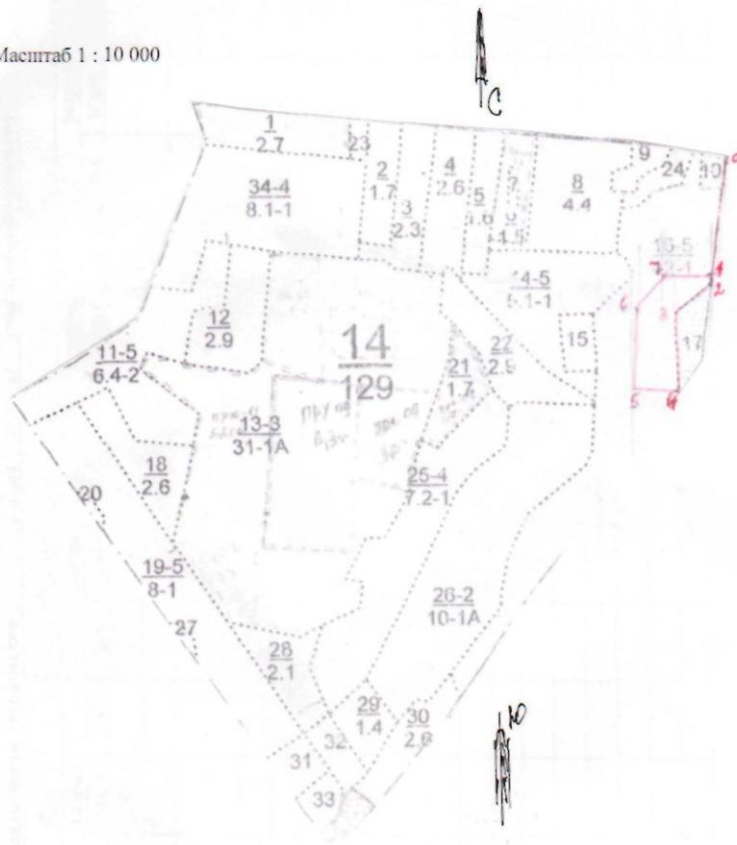
_____ (фамилия, имя, отчество, подпись, печать)

Покупатель

_____ (фамилия, имя, отчество, подпись)

Абрис
 отвода лесосек для заготовки новогодних елей в квартале 14 выдел 16 Кляушского
 участкового лесничества ГКУ «Мамадьшское лесничество» на площади 3,0 га
 в 2012 году.

Масштаб 1 : 10 000



№ точек	Длина линий, м	Румбы, гр.	№ точек	Длина линий, м	Румбы, гр.
0-1	350	ЮЗ-02	1-2	30	ЮЗ-02
2-3	100	ЮЗ-53	3-4	170	ЮВ-05
4-5	100	СЗ-88	5-6	160	СВ-04
6-7	100	СВ-38	7-1	100	СВ-88

Чертил:
 мастер участка Кляушского
 участкового лесничества

Гаязов Д

Абрис
 отвода лесосек для заготовки новогодних елей в квартале 20 выдел 41 Кляушского
 участкового лесничества ГКУ «Мамальшское лесничество» на площади 3,4 га
 в 2012 году.

Масштаб 1 : 10 000



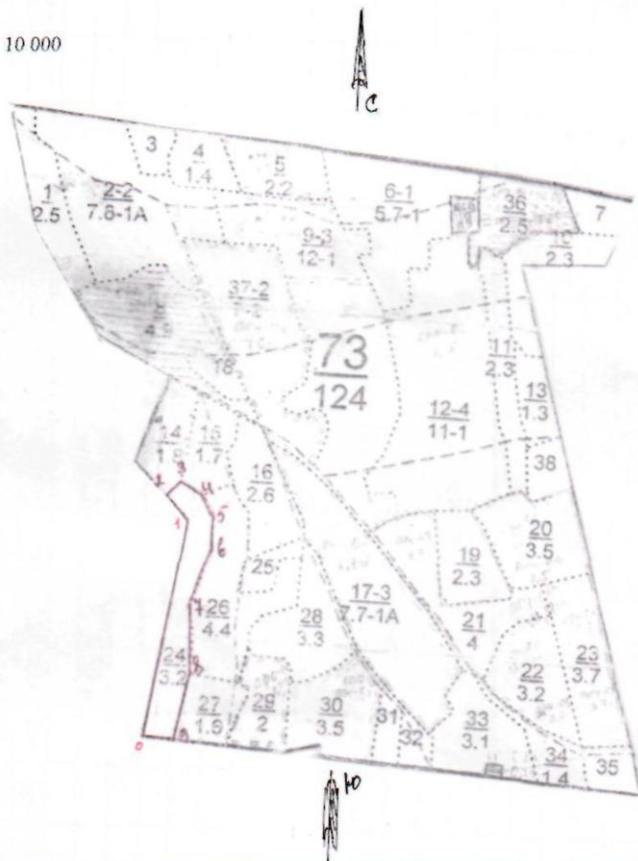
№ точек	Длина линий, м	Румбы, гр.	№ точек	Длина линий, м	Румбы, гр.
0-1	290	СЗ-84	1-2	80	СЗ-84
2-3	450	СВ-10	3-4	130	СВ-23
4-5	20	СВ-74	5-6	490	ЮЗ-07
6-7	12	ЮВ-45	7-1	90	ЮЗ-06

Чертил:
 мастер участка Кляушского
 участкового лесничества

Нотфуллин А.

Абрис
 отвода лесосек для заготовки новогодних елей в квартале 73 выдел 24 Кляушского
 участкового лесничества ГКУ «Мамалышское лесничество» на площади 3,20 га
 в 2012 году.

Масштаб 1 : 10 000



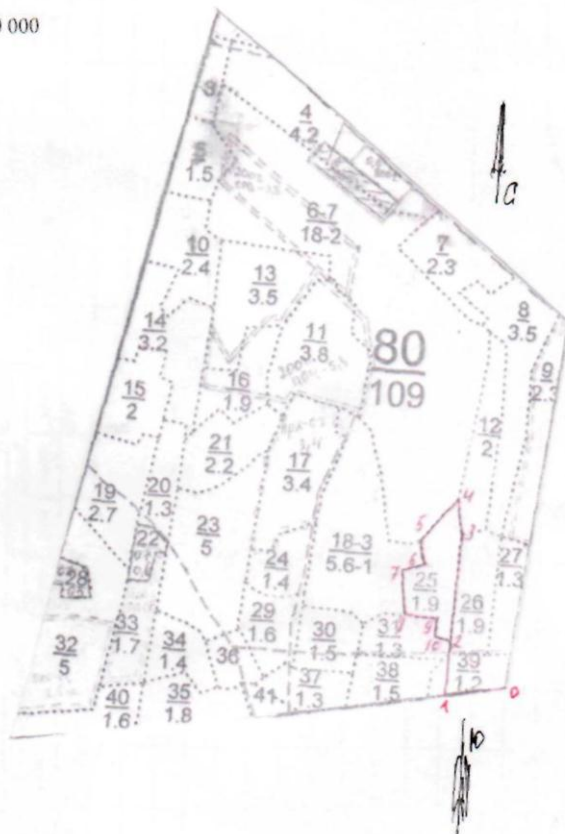
№ точек	Длина линий, м	Румбы, гр.	№ точек	Длина линий, м	Румбы, гр.
0-1	455	СВ-09	1-2	68	СВ-09
2-3	40	СЗ-42	3-4	52	СВ-43
4-5	61	ЮВ-61	5-6	70	ЮВ-01
6-7	120	ЮЗ-23	7-8	147	ЮВ-04
8-9	145	ЮЗ-15	9-0	60	СЗ-88

Чертил:
 мастер участка Кляушского
 участкового лесничества

Мухаметшин Н..

Абрис
 отвода лесосек для заготовки новогодних елей в квартале 80 выдел 25 Кляушского
 участкового лесничества ГКУ «Мамадышское лесничество» на площади 1,9 га
 в 2012 году.

Масштаб 1 : 10 000



№ точек	Длина линий, м	Румбы, гр.	№ точек	Длина линий, м	Румбы, гр.
0-1	130	ЮЗ-80	1-2	110	СВ-03
2-3	210	СВ-03	3-4	80	СВ-12
4-5	120	ЮЗ-38	5-6	50	ЮВ-16
6-7	50	ЮЗ-68	7-8	90	ЮВ-11
8-9	70	ЮВ-81	9-10	35	ЮЗ-02
10-2	33	ЮВ-76			

Чертил:
 мастер участка Кляушского
 участкового лесничества

Нотфуллин А.

Абрис
 отвода лесосек для заготовки новогодних елей в квартале 1 выдел 51 Кумазанского
 участкового лесничества ГКУ «Мамалышское лесничество» на площади 4,2 га
 в 2012 году.

Масштаб 1 : 10 000



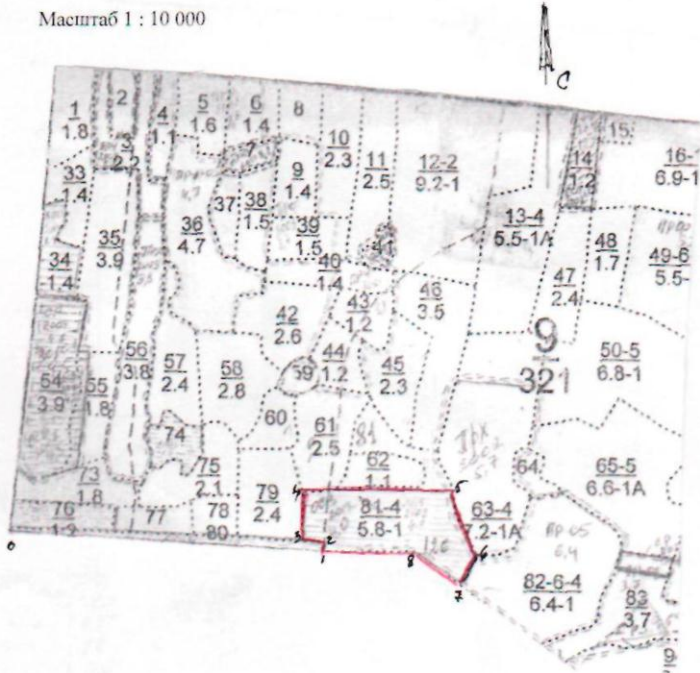
№ точек	Длина линий, м	Румбы, гр.
0-1	201	СВ-70
1-2	59	СЗ-05
2-3	61	СВ-40
3-4	52	СВ-85
4-5	45	ЮЗ-33
5-6	71	ЮВ-70
6-7	31	СВ-45
7-8	52	СВ-03
8-9	182	СВ-51
9-10	81	ЮВ-25
10-11	240	ЮЗ-50
11-12	95	СВ-82
12-13	51	ЮЗ-40
13-1	81	ЮЗ-40

Чертил:
 мастер участка Кумазанского
 участкового лесничества

Усманов Р.К.

Абрис
 отвода лесосек для заготовки новогодних елей в квартале 9 выдел 81 Кумазанского
 участкового лесничества ГКУ «Мамалышское лесничество» на площади 5,8 га
 в 2012 году.

Масштаб 1 : 10 000



№ точек	Длина линий, м	Румбы, гр.
0-1	650	ЮВ - 83
1-2	11	СВ - 01
2-3	48	СЗ-85
3-4	100	СЗ-06
4-5	310	СВ-89
5-6	151	ЮВ-71
6-7	69	ЮЗ-43
7-8	111	СЗ-43
8-1	189	СЗ-88

Чертил:
 мастер участка Кумазанского
 участкового лесничества

Усманов Р.К.

СХЕМА РАСПОЛОЖЕНИЯ ЛЕСНЫХ НАСАЖДЕНИЙ

Местоположение лесных насаждений:

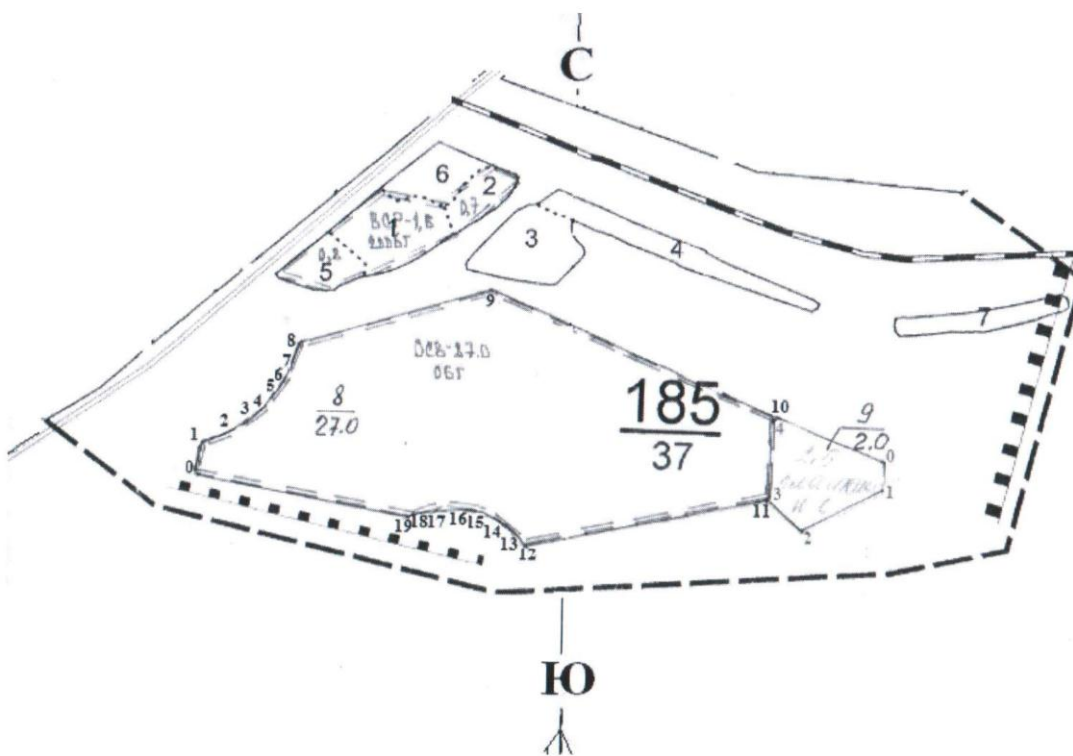
Республика Татарстан, Альметьевский район

ГКУ «Альметьевское лесничество», Миннибаевское участковое лесничество

лесной квартал № 185, лесотаксационный выдел № 9

Масштаб 1 : 10 000

Площадь 2,0 га.



Промеры		
№	Промер	Румбы
0-1	42	ЮВ 3°05'
1-2	150	ЮЗ 61°05'
2-3	73	СЗ 50°10'
3-4	130	СВ 4°10'
4-0	190	ЮВ 67°40'

СХЕМА РАСПОЛОЖЕНИЯ ЛЕСНЫХ НАСАЖДЕНИЙ

Местоположение лесных насаждений:

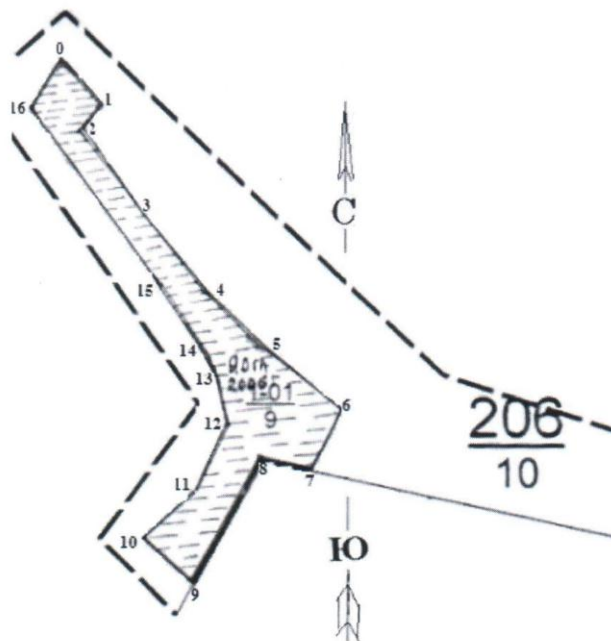
Республика Татарстан, Альметьевский район

ГКУ «Альметьевское лесничество», Миннибаевское участковое лесничество

лесной квартал № 206, лесотаксационный выдел № 1

Масштаб 1 : 10 000

Площадь 9,0 га.



Промеры		
№	Промер	Румбы
0-1	103	ЮВ 42°30'
1-2	50	ЮЗ 36°50'
2-3	270	ЮВ 34°55'
3-4	190	ЮВ 40°05'
4-5	145	ЮВ 47°40'
5-6	160	ЮВ 50°15'
6-7	115	ЮЗ 28°10'
7-8	90	СЗ 75°55'
8-9	241	ЮЗ 28°30'
9-10	120	СЗ 48°35'
10-11	120	СВ 46°40'
11-12	120	СВ 24°35'
12-13	80	СЗ 14°45'
13-14	100	СЗ 30°10'
14-15	120	СЗ 33°40'
15-16	320	СЗ 36°40'

16-0	104	СВ 32°20'
------	-----	-----------

СХЕМА РАСПОЛОЖЕНИЯ ЛЕСНЫХ НАСАЖДЕНИЙ

Местоположение лесных насаждений:

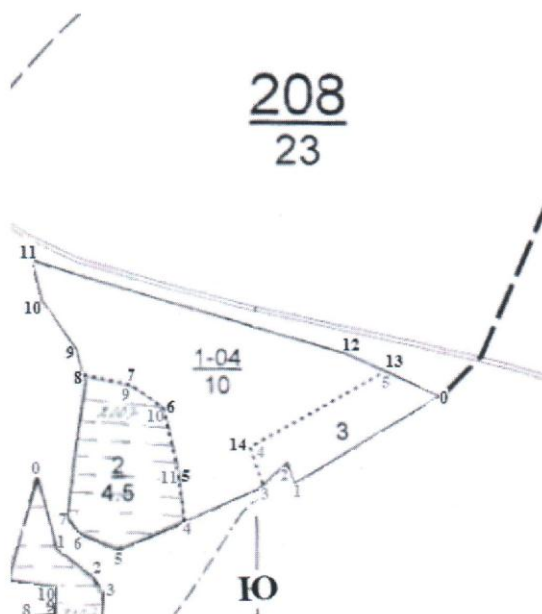
Республика Татарстан, Альметьевский район

ГКУ «Альметьевское лесничество», Миннибаевское участковое лесничество

лесной квартал № 208, лесотаксационный выдел № 3

Масштаб 1 : 10 000

Площадь 2,5 га.



Промеры		
№	Промер	Румбы
0-1	285	ЮЗ 56°15'
1-2	40	СЗ 19°10'
2-3	65	ЮВ 46°25'
3-4	68	СЗ 19°45'
4-5	260	СВ 61°05'
5-0	100	ЮВ 65°45'

СХЕМА РАСПОЛОЖЕНИЯ ЛЕСНЫХ НАСАЖДЕНИЙ

Местоположение лесных насаждений:

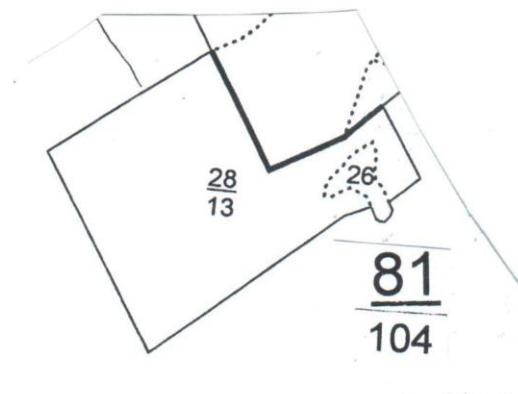
Республика Татарстан, Альметьевский район

ГКУ «Альметьевское лесничество», Акташское участковое лесничество

лесной квартал № 81, лесотаксационный выдел № 28

Масштаб 1 : 10 000

Площадь 13,0 га.



Промеры		
№	Промер	Румбы
0-1	130	СВ 59°20'
1-2	80	СВ 44°50'
2-3	140	ЮВ 33°30'
3-4	150	ЮЗ 57°45'
4-5	380	ЮЗ 47°30'
5-6	370	СЗ 28°50'
6-7	310	СВ 49°10'
7-0	220	ЮВ 31°15'

СХЕМА РАСПОЛОЖЕНИЯ ЛЕСНЫХ НАСАЖДЕНИЙ

Местоположение лесных насаждений:

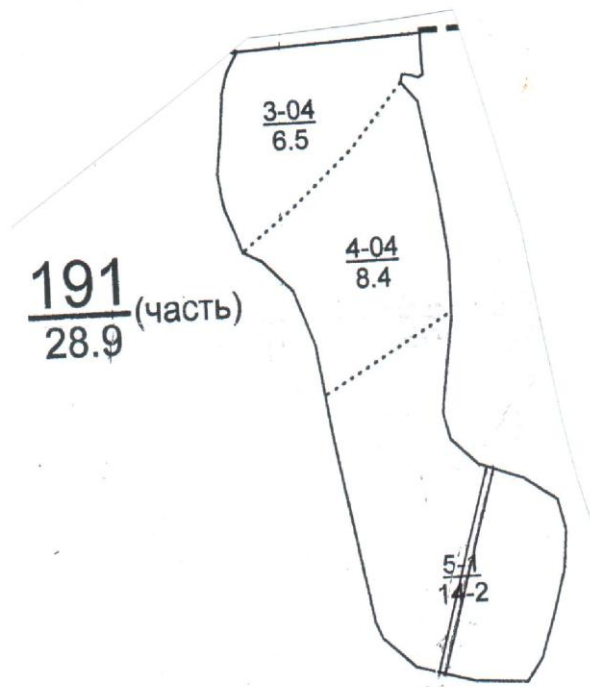
Республика Татарстан, Альметьевский район

ГКУ «Альметьевское лесничество», Поташно-Полянское участковое лесничество

лесной квартал № 191, лесотаксационный выдел № 5

Масштаб 1 : 10 000

Площадь 0,33 га.



Промеры		
№	Промер	Румбы
0-1	150	СЗ 85°
1-2	10	СЗ 85°
2-3	335	СВ 15°
3-4	10	ЮВ 68°
4-1	335	ЮЗ 15°

СХЕМА
расположения лесных насаждений
 Местоположение лесных насаждений:

Республика Татарстан

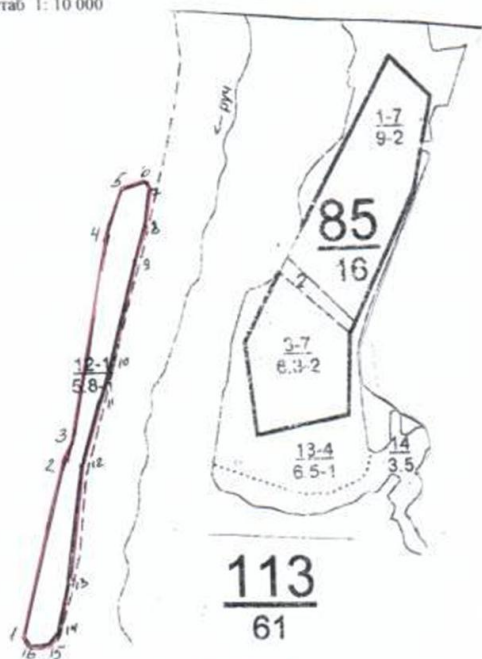
Нижне-Чершелинское участковое лесничество

лесной квартал № 113

лесотаксационный выдел № 12

Масштаб 1: 10 000

Площадь 5,8 га



экспликация

№ точки	румбы	промер
1-2	СВ 12°	370
2-3	СВ 19°	60
3-4	СВ 10°	460
4-5	СВ 18°	90
5-6	СВ 70°	50
6-7	ЮВ 46°	10
7-8	ЮЗ 05°	80
8-9	ЮЗ 15°	80
9-10	ЮЗ 13°	230
0-11	ЮЗ 17°	130
1-12	ЮЗ 05°	260
2-13	ЮЗ 12°	100
3-14	ЮЗ 42°	40
4-15	ЮЗ 84°	40
15-1	СЗ 38°	20
10-1	ЮЗ 20°	80

Условные обозначения:

 лесосека

СХЕМА
расположения лесных насаждений
 Местоположение лесных насаждений:

Республика Татарстан

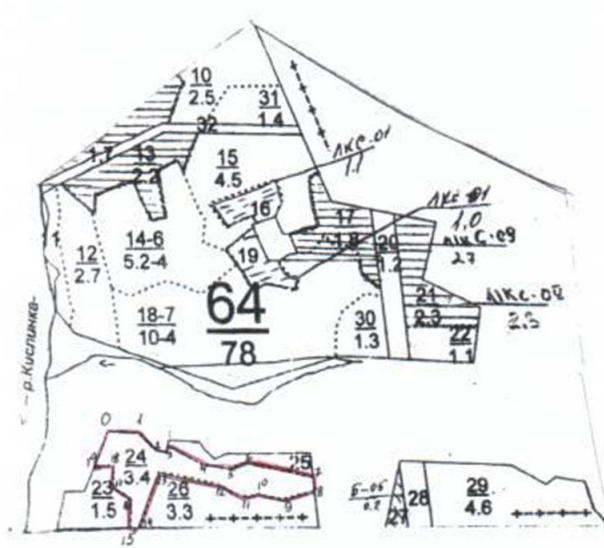
Зай - Каратаевское участковое лесничество


лесной квартал № 64

лесотаксационный выдел № 24

Масштаб 1: 10 000

Площадь 3,4 га



Условные обозначения:  лесосека

экспликация		
№ точки	румбы	промер
0-1	ЮВ: 85°	68
1-2	ЮВ: 45°	45
2-3	ЮВ: 71°	27
3-4	ЮВ: 60°	77
4-5	ЮВ: 78°	56
5-6	СЗ: 70°	40
6-7	ЮВ: 75°	140
7-8	ЮВ: 8°	30
8-9	ЮЗ: 71°	59
9-10	СЗ: 79°	55
10-11	ЮЗ: 74°	24
11-12	СЗ: 60°	50
12-13	СЗ: 75°	135
13-14	ЮЗ: 22°	123
14-15	ЮЗ: 88°	25
15-16	СВ: 3°	60
16-17	СЗ: 55°	48
17-18	СВ: 4°	39
18-19	ЮЗ: 89°	38
19-0	СВ: 23°	80

СХЕМА
расположения лесных насаждений
Местоположение лесных насаждений:

Республика Татарстан

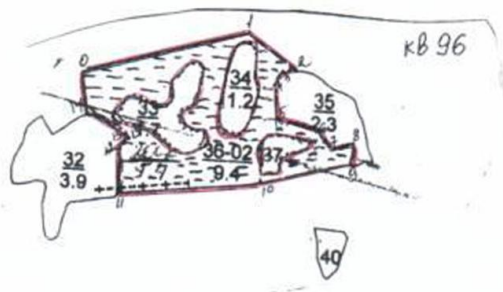
Зай. Каратаевское участковое лесничество

лесной квартал № 96

лесотаксационный выдел № 36

Масштаб 1: 10 000

Площадь 9,4 га



экспликация

№ точки	румбы	промер
0-1	СВ: 72°	370
1-2	ЮВ: 55°	132
2-3	ЮЗ: 75°	18
3-4	ЮЗ: 35°	24
4-5	ЮВ: 5°	70
5-6	ЮВ: 76°	93
6-7	ЮВ: 37°	40
7-8	СВ: 70°	51
8-9	ЮВ: 8°	40
9-10	ЮЗ: 75°	200
10-11	ЮЗ: 84°	315
11-12	СВ: 1°	96
12-13	СВ: 45°	26
13-14	СЗ: 56°	100
14-0	СЗ: 6°	68

Условные обозначения:



лесосека

СХЕМА
расположения лесных насаждений
 Местоположение лесных насаждений:

Республика Татарстан

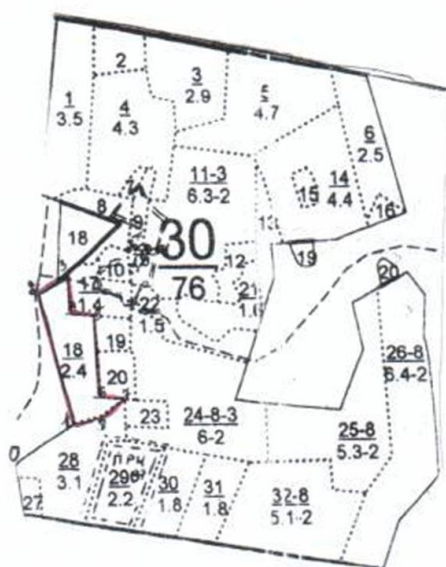
Ст.Кувакское участковое лесничество

лесной квартал № 30

лесотаксационный выдел № 18

Масштаб 1: 10 000

Площадь 2,4 га



С ↑

эксplikация

№ точки	румбы	промер
0-1	СВ: 57°	150
1-2	СВ: 13°	292
2-3	СВ: 60°	68
3-4	ЮВ: 1°	77
4-5	ЮВ: 85°	54
5-6	ЮВ: 3°	180
6-7	ЮВ: 80°	53
7-8	ЮЗ: 53°	60
8-1	ЮЗ: 77°	62

Условные обозначения:  лесосека

↓ Ю

СХЕМА
расположения лесных насаждений
 Местоположение лесных насаждений:

Республика Татарстан

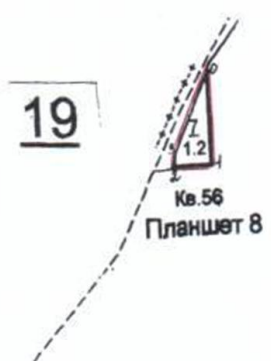
Ст.Кувакское участковое лесничество

лесной квартал № 19

лесотаксационный выдел № 7

Масштаб 1:10 000

Площадь 1,2 га



экспликация

№ точки	румбы	промер
0-1	ЮВ.2°	205
1-2	ЮЗ.87°	83
2-3	СВ.1°	20
3-0	СВ.22°	198

Условные обозначения:  лесосека

СХЕМА
расположения лесных насаждений
Местоположение лесных насаждений

Республика Татарстан

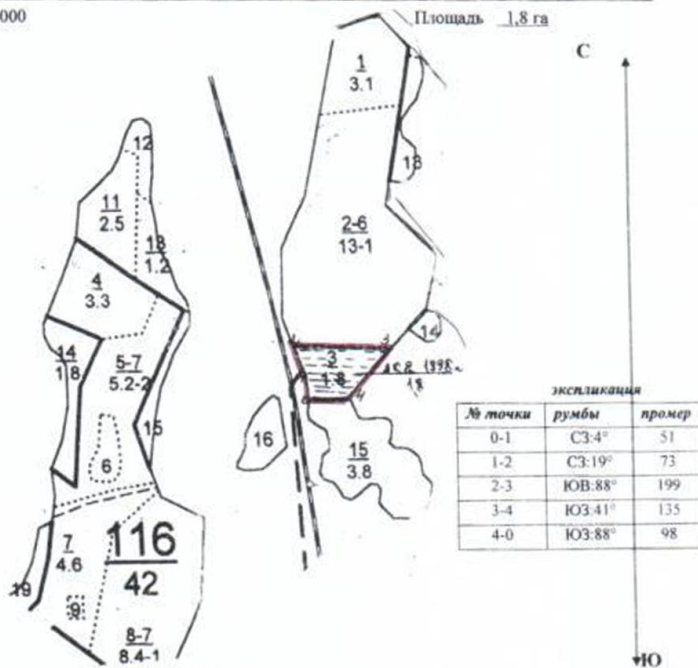
Лениногорское участковое лесничество

лесной квартал № 116

лесотаксационный выдел № 3

Масштаб 1: 10 000

Площадь 1,8 га



Условные обозначения: лесосека

СХЕМА
расположения лесных насаждений
 Местоположение лесных насаждений:

Республика Татарстан

Ленинское участковое лесничество

лесной квартал № 18

лесотаксационный выдел № 6

Масштаб 1: 10 000

Площадь 1,6 га



экспликация

№ точки	румбы	промер
0-1	ЮВ: 57°	179
1-2	ЮВ: 57°	100
2-3	ЮЗ: 24°	175
3-4	ЮЗ: 82°	60
4-1	СВ: 11°	220

Условные обозначения:  песосека

СХЕМА
расположения лесных насаждений
 Местоположение лесных насаждений:

Республика Татарстан

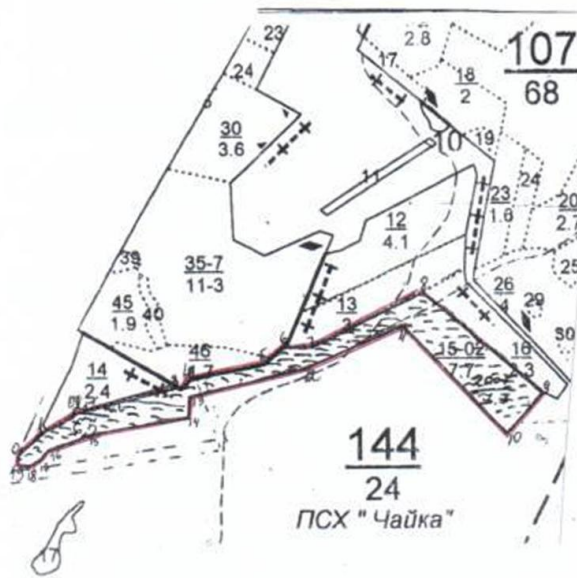
Ленингорское участковое лесничество

лесной квартал № 144

лесотаксационный выдел № 15

Масштаб 1: 10 000

Площадь 7,7 га



эспликация		
№ точки	румбы	промер
3-1	СВ: 50°	70
1-2	СВ: 62°	93
2-3	СВ: 77°	230
3-4	СВ: 37°	30
4-5	СВ: 71°	168
5-6	СВ: 48°	61
6-7	ЮВ: 89°	50
7-8	СВ: 64°	265
8-9	ЮВ: 49°	330
9-10	ЮЗ: 43°	115
10-11	СЗ: 42°	320
11-12	ЮЗ: 67°	250
12-13	ЮЗ: 77°	252
13-14	ЮЗ: 3°	57
14-15	ЮЗ: 82°	220
15-16	ЮЗ: 73°	100
16-17	ЮЗ: 51°	20
17-18	ЮЗ: 58°	30
18-19	СЗ: 85°	18
19-0	СЗ: 1°	15

Условные обозначения:  лесосека

Ю

СХЕМА
расположения лесных насаждений
Местоположение лесных насаждений

Республика Татарстан

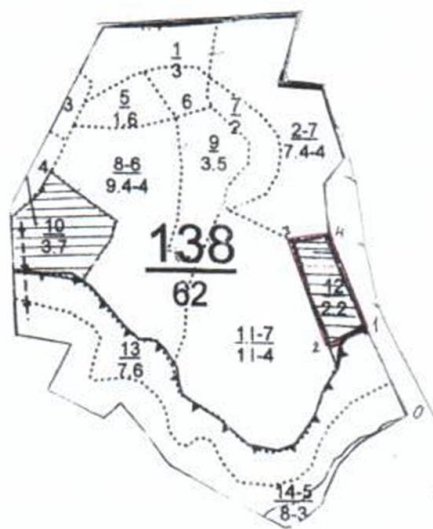
Шугуровское участковое лесничество

лесной квартал № 138

лесотаксационный выдел № 12

Масштаб 1: 10 000

Площадь 2,0 га



экспликация

№ точки	румбы	промер
0-1	СЗ: 24°	220
1-2	ЮЗ: 66°	90
2-3	СЗ: 20°	230
3-4	СВ: 83°	85
4-1	ЮВ: 23°	230

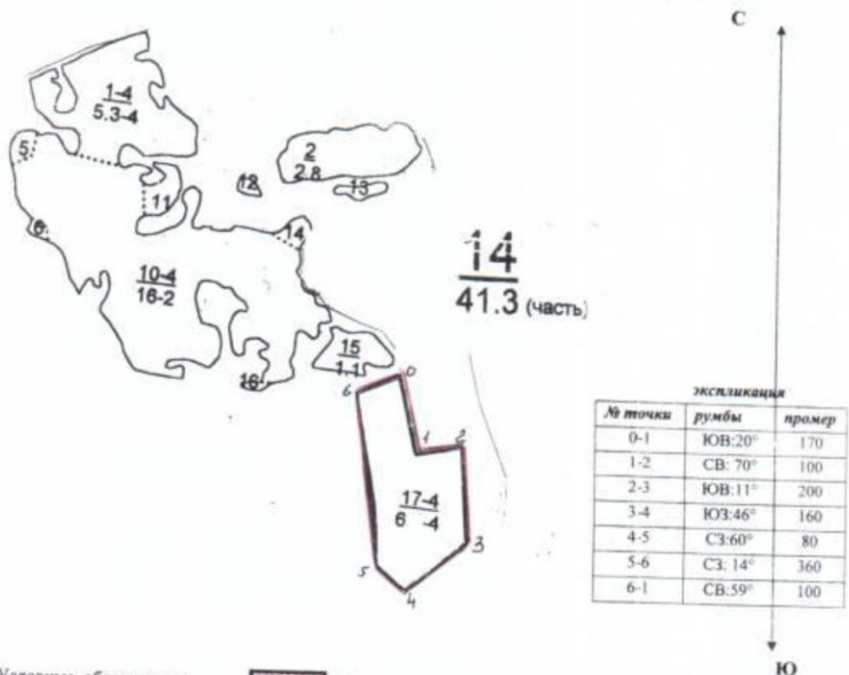
Условные обозначения:  лесосека

СХЕМА
расположения лесных насаждений
 Местоположение лесных насаждений:

Республика Татарстан
 Шугуровское участковое лесничество
 лесной квартал № 14
 лесотаксационный выдел № 17

Масштаб 1: 10 000

Площадь 6,0 га



Условные обозначения:  лесосока

**СХЕМА
расположения лесных насаждений**

Местоположение лесных насаждений:
Республика Татарстан

ГКУ «Приволжское лесничество» Свяжское участковое лесничество

лесной квартал № 104

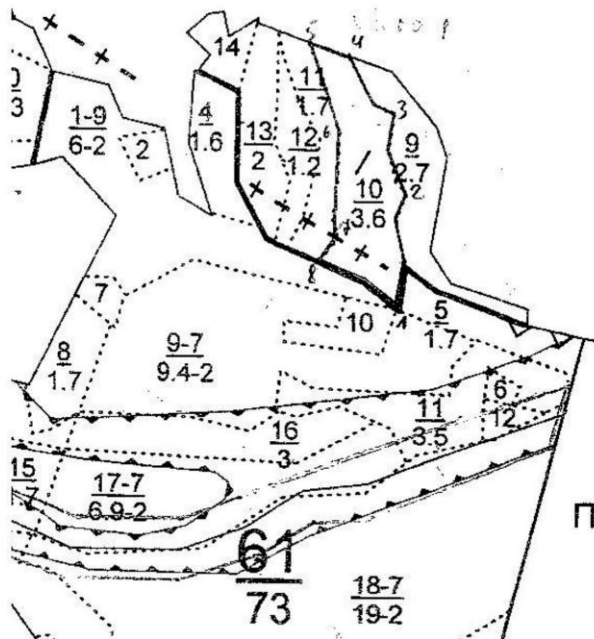
лесотаксационный выдел № 10

Масштаб 1: 10 000

Площадь 3,6 га

Данные инструментальной съемки

№ точек	Румбы линий	Длина линий, м
1-2	СВ:9	196
2-3	СЗ:12	135
3-4	СЗ:39	132
4-5	СЗ:69	74
5-6	ЮВ:17	170
6-7	ЮЗ:6	188
7-8	ЮЗ:35	45
8-1	ЮВ:57	139



Условные обозначения: лесосека

Участковый лесничий

Свяжского участкового лесничества _____ Ф.Х. Исхаков

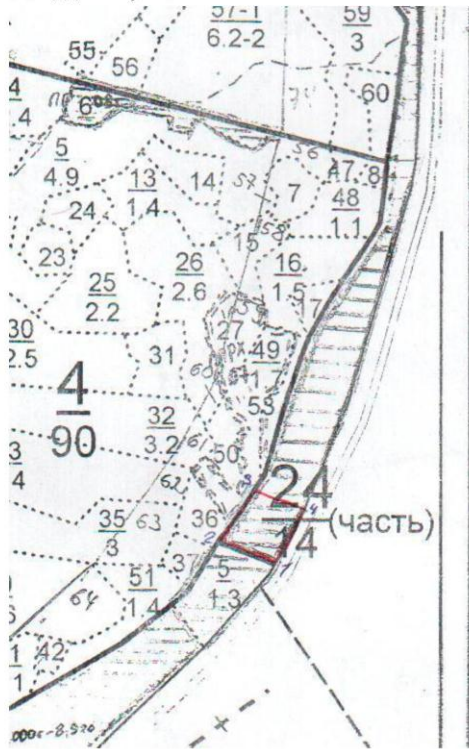
**СХЕМА
расположения лесных насаждений**

Местоположение лесных насаждений:
Республика Татарстан

ГКУ «Приволжское лесничество» Теньковское участковое лесничество
лесной квартал № 24
лесотаксационный выдел № 51

Масштаб 1: 10 000

Площадь 1,0 га



Данные инструментальной съемки

№ точек	Румбы линий	Длина линий, м
1-2	СЗ:66	100
2-3	СВ:36	100
3-4	ЮВ:66	100
4-1	ЮЗ:34	100

Условные обозначения: лесосека

Участковый лесничий

Теньковского участкового лесничества _____ Н.В. Мартянов

**СХЕМА
расположения лесных насаждений**

Местоположение лесных насаждений:
Республика Татарстан

ГКУ «Приволжское лесничество» Теньковское участковое лесничество

лесной квартал № 16

лесотаксационный выдел № 47

Масштаб 1: 10 000

Площадь 1 га



Данные инструментальной съемки

№ точек	Румбы линий	Длина линий, м
0-1	СЗ:83	524
1-2	СЗ:4	192
2-3	СЗ:2	53
3-4	ЮВ:87	190
4-5	ЮВ:4	53
5-2	СЗ:87	190

Условные обозначения: песосека

Участковый лесничий
Теньковского участкового лесничества _____ Н.В. Мартянов

**СХЕМА
расположения лесных насаждений**

Местоположение лесных насаждений:

Республика Татарстан

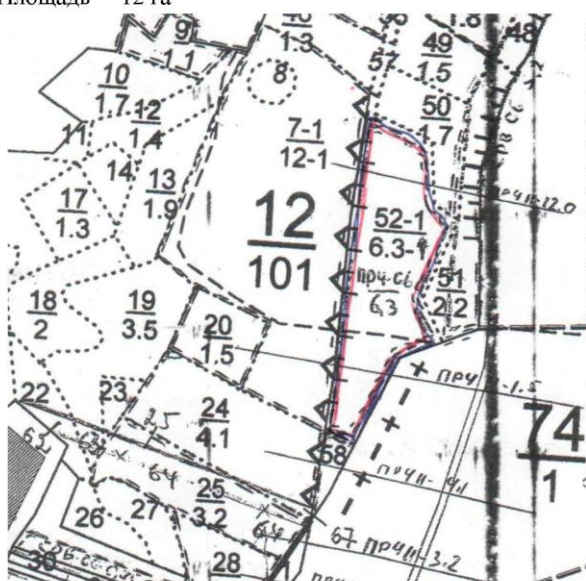
ГКУ «Приволжское лесничество» Ключищенское участковое лесничество

лесной квартал № 12

лесотаксационный выдел № 52

Масштаб 1: 10 000

Площадь 12 га



Данные инструментальной съемки

№ точек	Румбы линий	Длина линий, м
1-2	СЗ:85	170
2-3	СВ:12	150
3-4	ЮВ:72	50
4-5	СЗ:2	170
5-6	ЮВ:3	360
6-7	ЮЗ:55	166
7-8	ЮВ:15	111
8-9	ЮВ:45	54
9-10	ЮЗ17	142
10-1	ЮВ45	85

Условные обозначения: лесосека

Участковый лесничий

Ключищенского участкового лесничества _____

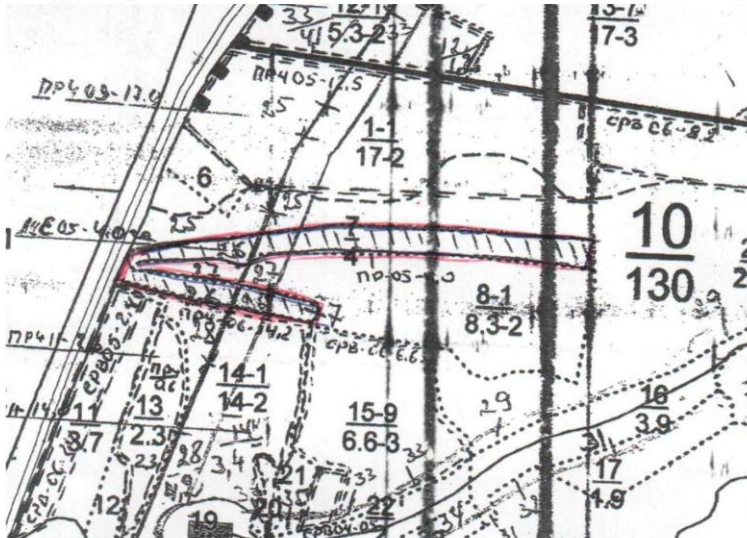
В.Г. Ширяев

**СХЕМА
расположения лесных насаждений**

Местоположение лесных насаждений:
Республика Татарстан

ГКУ «Приволжское лесничество» Ключищенское участковое лесничество
лесной квартал № 10
лесотаксационный выдел № 7

Масштаб 1: 10 000
Площадь 4,0 га



Данные инструментальной с

№ точек	Румбы линий	Длина линий, м
1-2	СВ:55	354
2-3	СВ:78	435
3-4	ЮВ:2	54
4-5	ЮЗ:78	435
5-6	ЮЗ:75	140
6-7	ЮЗ:45	20
7-8	СЗ:40	15
8-9	ЮЗ:75	160
9-10	ЮВ:65	330
10-11	ЮЗ:2	28
11-12	СЗ:65	340
12-1	СВ:12	78

Условные обозначения: лесосека

Участковый лесничий
Ключищенского участкового лесничества _____ В.Г. Ширяев

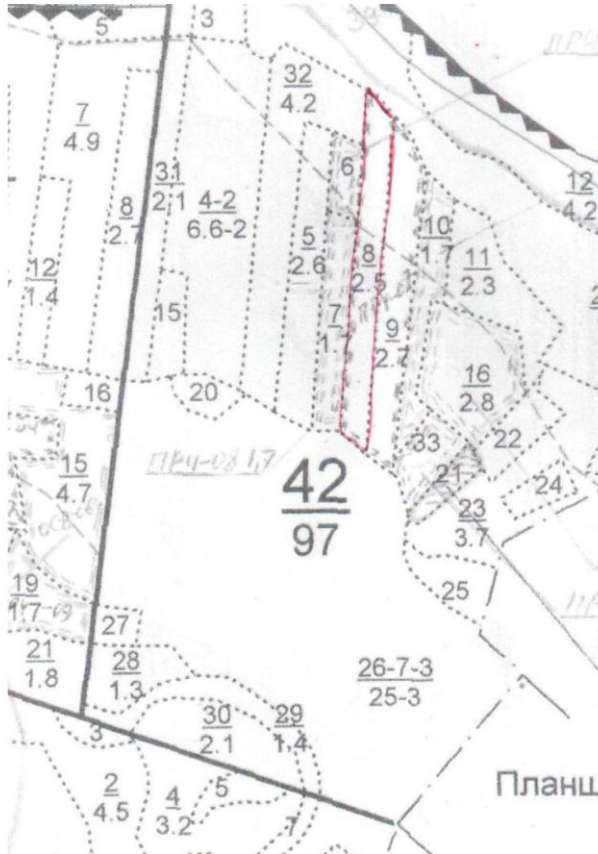
**СХЕМА
расположения лесных насаждений**

Местоположение лесных насаждений:
Республика Татарстан

ГКУ «Приволжское лесничество» Чулпанихинское участковое лесничество
лесной квартал № 42
лесотаксационный выдел № 8

Масштаб 1: 10 000

Площадь 2,5 га



Данные инструментальной съемки

№ точек	Румбы линий	Длина линий, м
1-2	СВ:4	540
2-3	ЮВ:39	65
3-4	ЮЗ: 4	535
4-1	СЗ:45	45

Условные обозначения: лесосека

Участковый лесничий

Чулпанихинского участкового лесничества _____ Р.Г. Галиуллин

**СХЕМА
расположения лесных насаждений**

Местоположение лесных насаждений:

Республика Татарстан

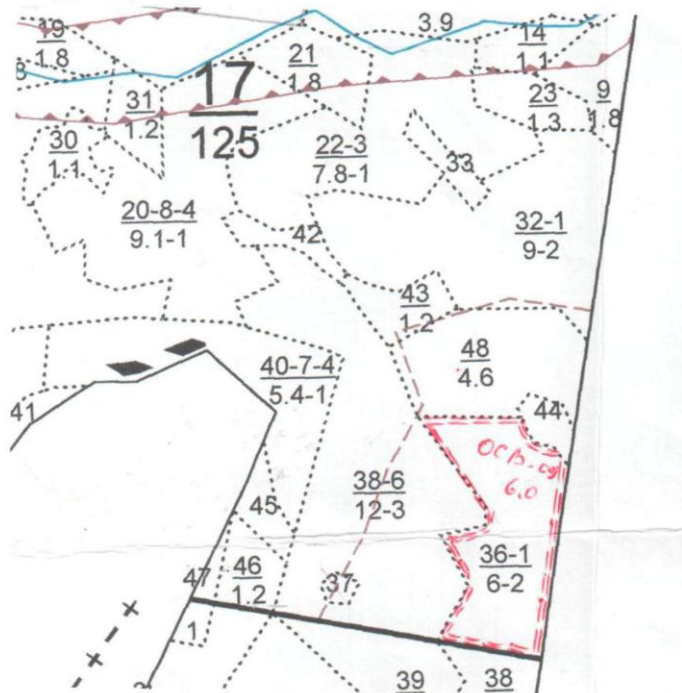
ГКУ «Приволжское лесничество» Шеланговское участковое лесничество

лесной квартал № 17

лесотаксационный выдел № 36

Масштаб 1: 10 000

Площадь 6,0 га



Данные инструментальной съемки

№ точек	Румбы линий	Длина линий, м
1-2	СВ:8	308
2-3	СЗ:55	115
3-4	ЮЗ: 85	162
4-5	ЮВ:39	162
5-6	ЮЗ:79	84
6-7	ЮВ:32	90
7-8	ЮЗ:25	96
8-1	ЮВ:87	171

Условные обозначения:



Участковый лесничий

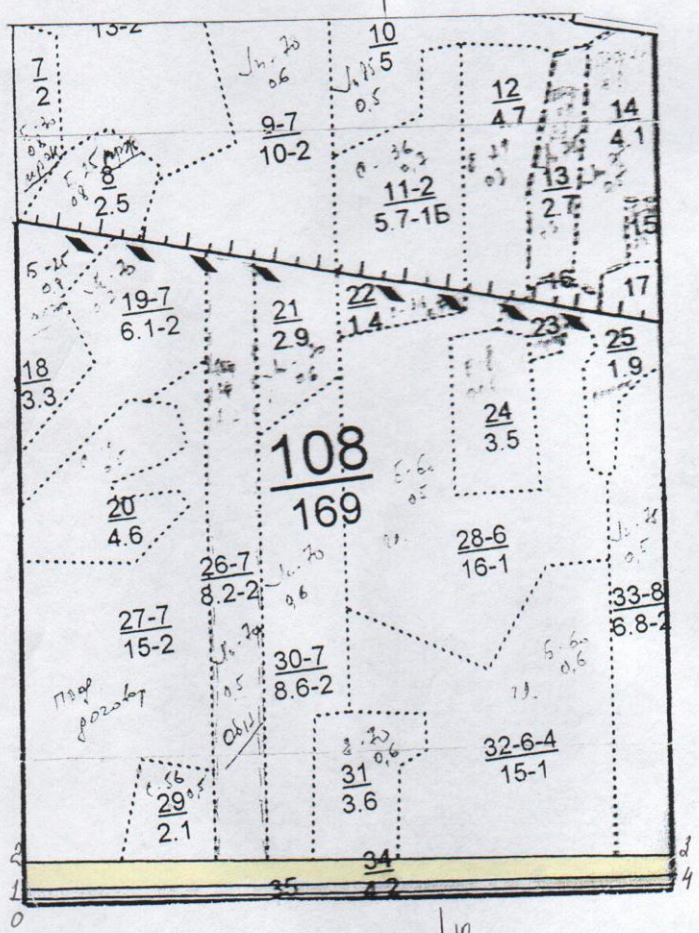
Шеланговского участкового лесничества _____

А.С. Зайкин

**СХЕМА
расположения лесных насаждений**

Местоположение лесных насаждений Р. Татарстан, ГКУ "Сабинское лесничество"
 Шеморданское участковое лесничество квартал №108 выдел 34
 Масштаб 1:10000
 Площадь 4,2 га

- 0-1 СВ 06 -25
- 1-2 СВ 06 -50
- 2-3 ЮВ 84-1050
- 3-4 ЮЗ 06- 30
- 4-1 СЗ 84- 1050

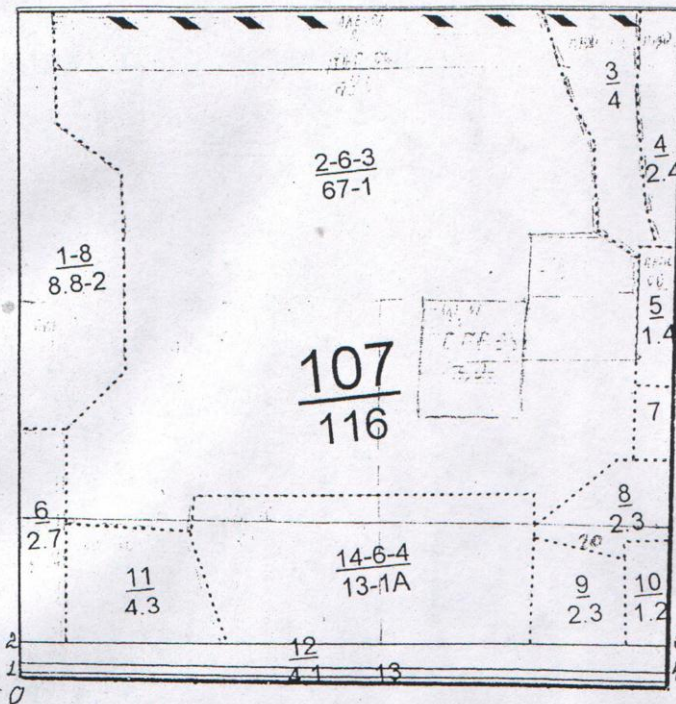


Условные обозначения:

Продавец _____ Р.М.Махмутов
 (ф.и.о. Подпись, печать)

**СХЕМА
расположения лесных насаждений**

Местоположение лесных насаждений Р. Татарстан, ГКУ "Сабинское лесничество"
 Шеморданское участковое лесничество квартал № 107 выдел 12
 Масштаб 1:10000
 Площадь : 4,1 га



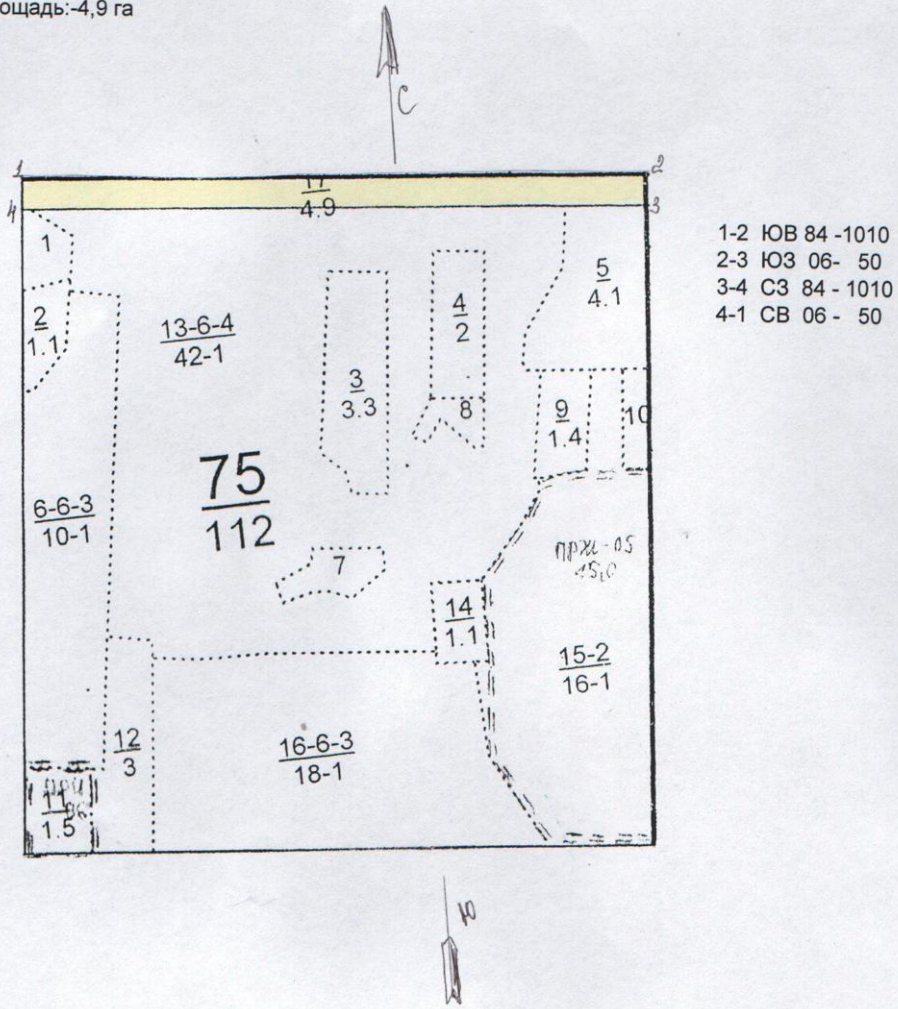
- 0-1 СВ 06 -30
- 1-2 СВ 06 -30
- 2-3 ЮВ 84-1040
- 3-4 ЮЗ 06- 30
- 4-1 СЗ 84 -1040




Условные обозначения:

СХЕМА
расположения лесных насаждений

Местоположение лесных насаждений Р.Татарстан, ГКУ "Сабинское лесничество"
Шеморданское участковое лесничество квартал №75 выдел -17
Масштаб 1:10000
Площадь: -4,9 га

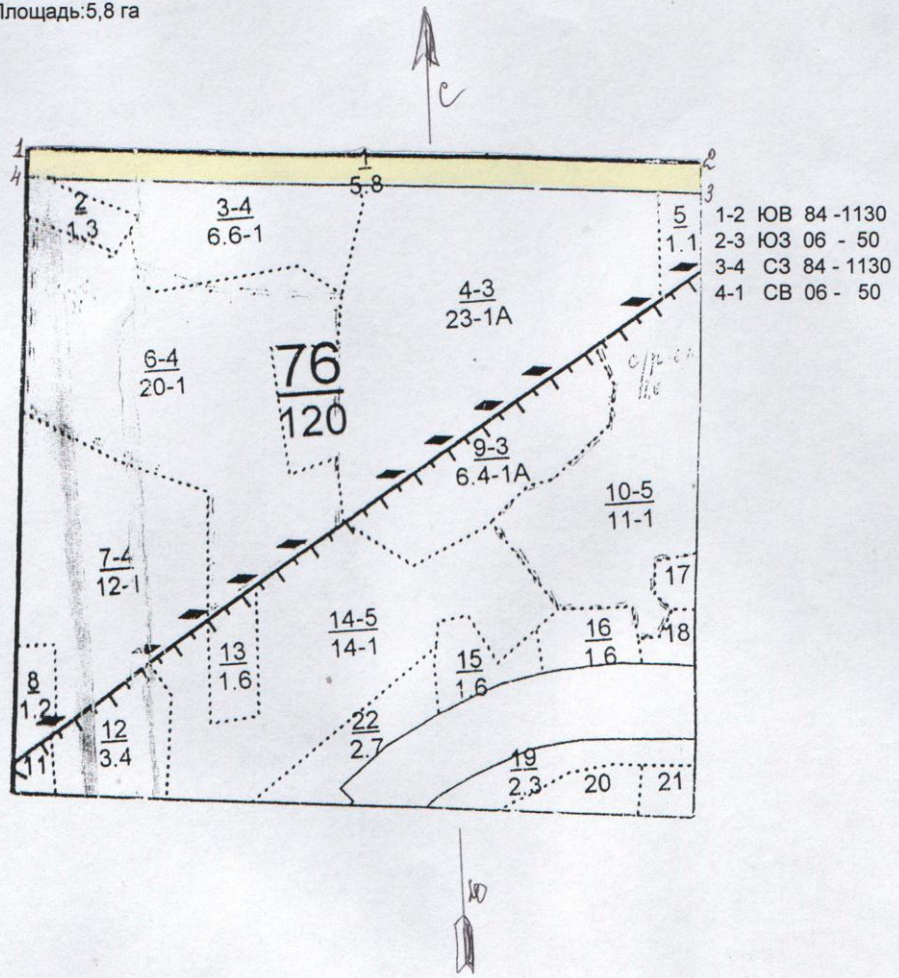


Условные обозначения: 

№ _____ от _____ года

СХЕМА
расположения лесных насаждений

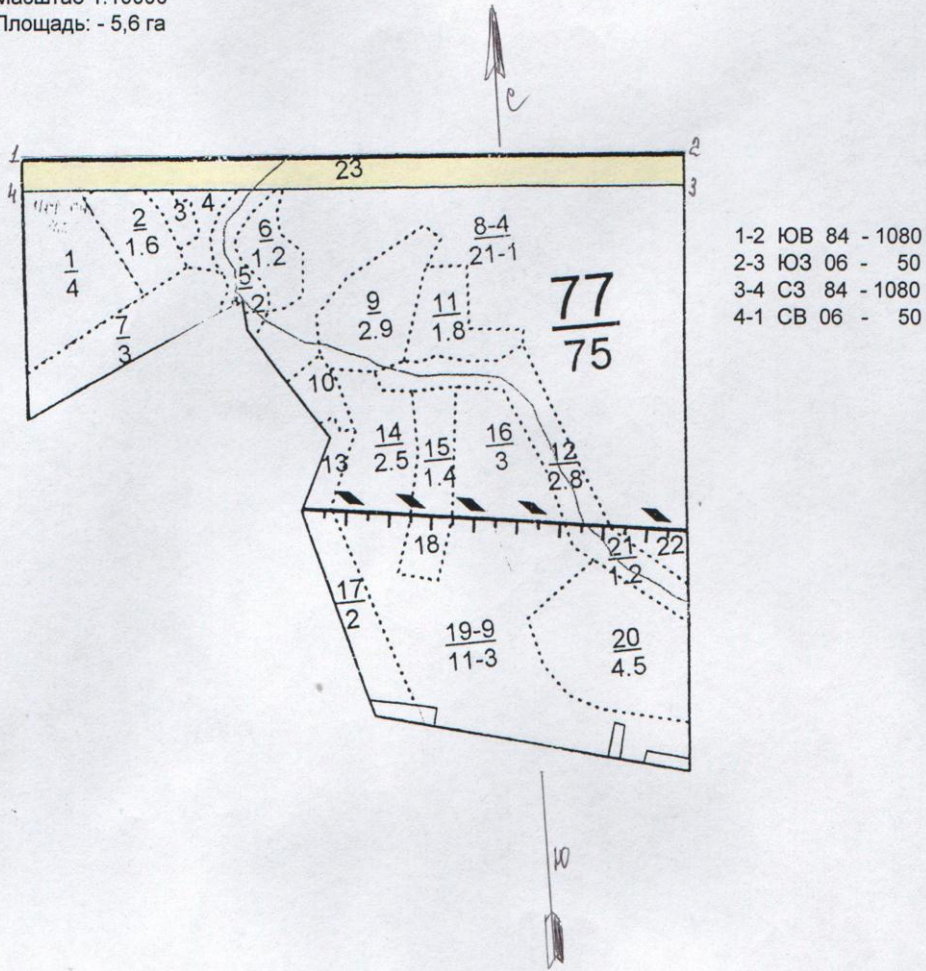
Местоположение лесных насаждений Р.Татарстан, ГКУ "Сабинское лесничество"
Шеморданское участковое лесничество квартал № 76 выдел -1
Масштаб 1:10000
Площадь: 5,8 га



Условные обозначения:

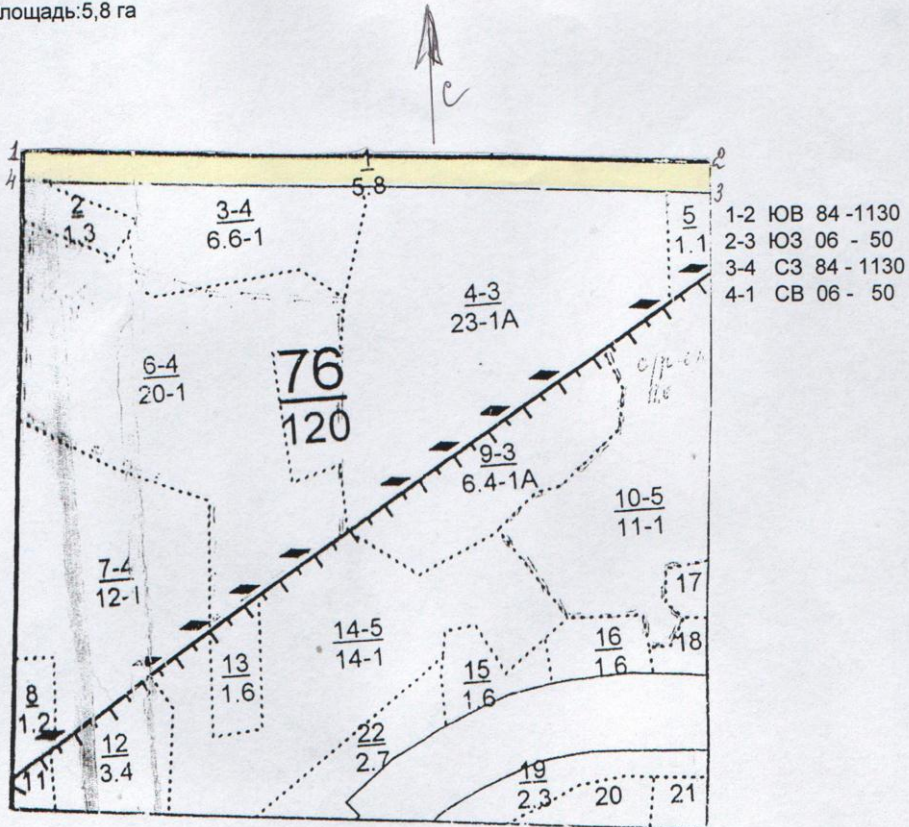
**СХЕМА
расположения лесных насаждений**

Местоположение лесных насаждений Р. Татарстан, ГКУ "Сабинское лесничество"
Шеморданское участковое лесничество квартал № 77 выдел-23
Масштаб 1:10000
Площадь: - 5,6 га



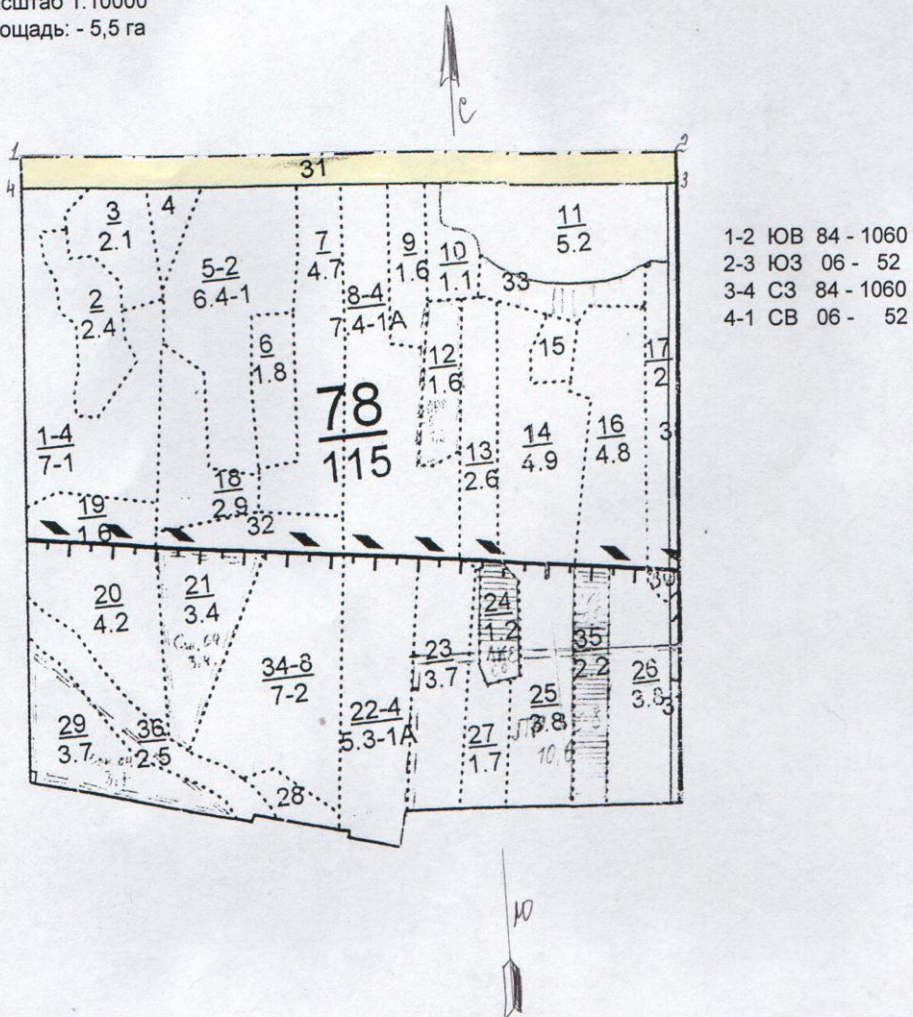
расположения лесных насаждений

Местоположение лесных насаждений Р.Татарстан, ГКУ "Сабинское лесничество"
Шеморданское участковое лесничество квартал № 76 выдел -1
Масштаб 1:10000
Площадь: 5,8 га



**СХЕМА
расположения лесных насаждений**

Местоположение лесных насаждений Р.Татарстан, ГКУ "Сабинское лесничество"
 Шеморданское участковое лесничество квартал № 78 выдел -31
 Масштаб 1:10000
 Площадь: - 5,5 га



№ _____ от _____ года

СХЕМА
расположения лесных насаждений

Местоположение лесных насаждений Р. Татарстан, ГКУ "Сабинское лесничество"
Шеморданское участковое лесничество квартал № 76 выдел -9
Масштаб 1:10000
Площадь : -6,4 га

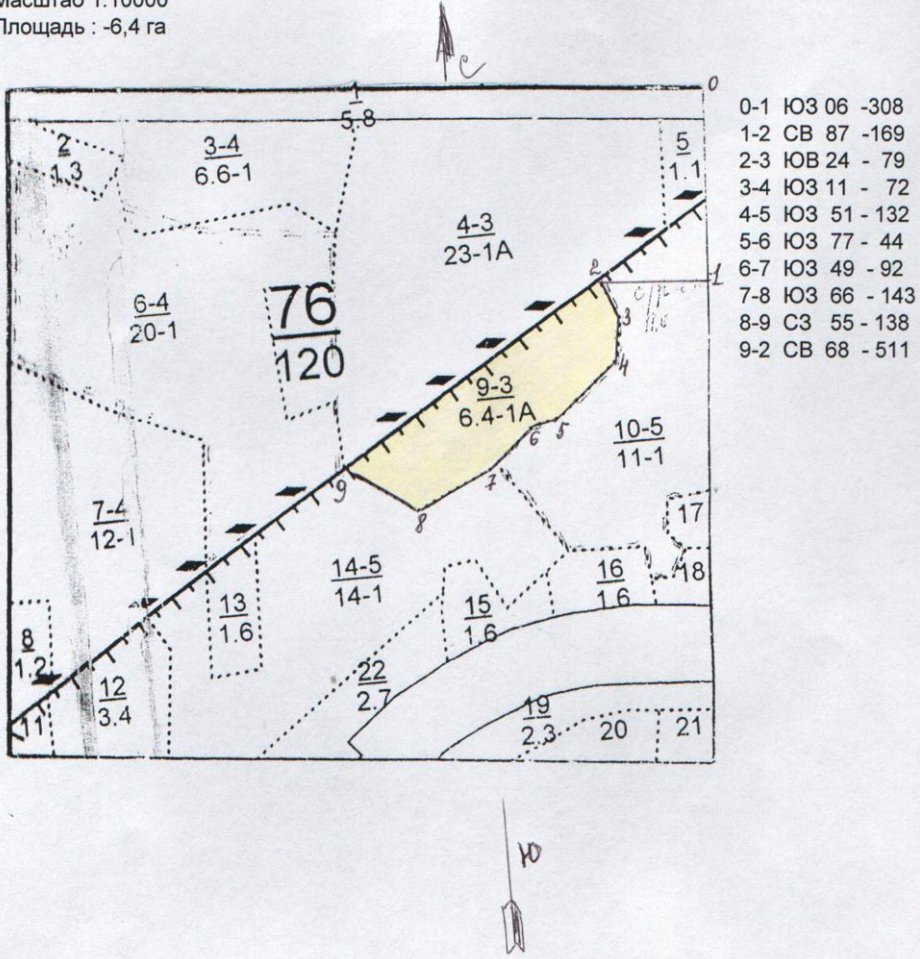
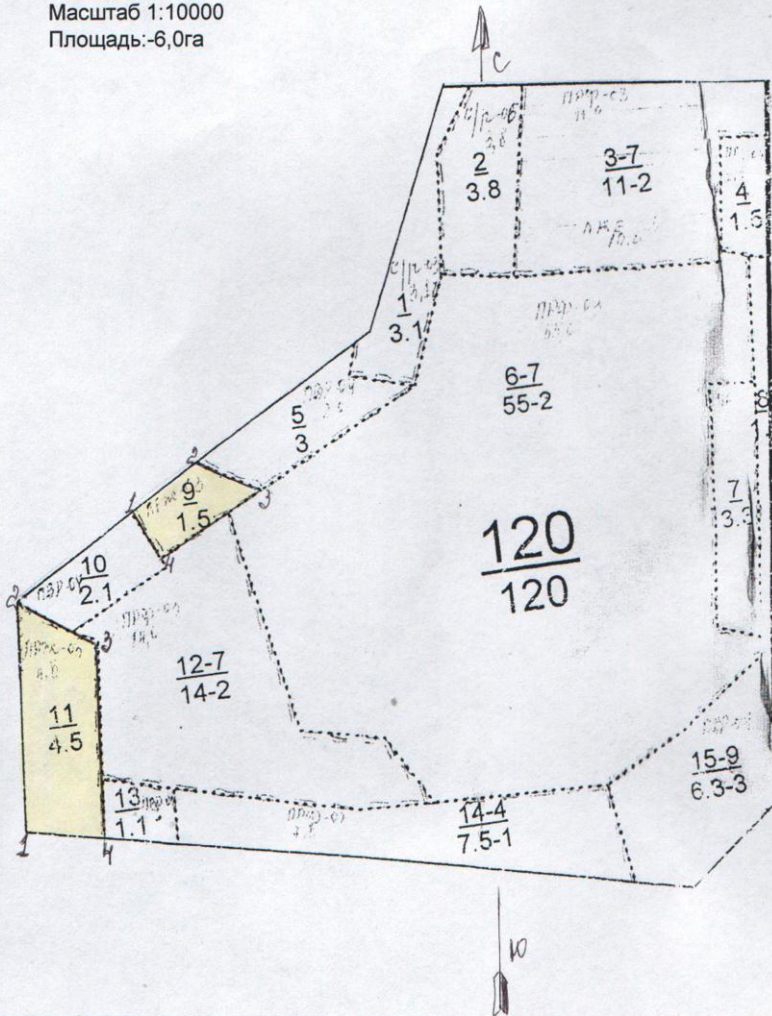


СХЕМА
расположения лесных насаждений

Местоположение лесных насаждений Р.Татарстан, ГКУ "Сабинское лесничество"
Шеморданское участковое лесничество квартал №120 выдел- 9,11
Масштаб 1:10000
Площадь:-6,0га



выдел -9,пл.-1,5 га
1-2 СВ 60 - 174
2-3 ЮВ 60- 108
3-4 ЮЗ 64- 194
4-1 СЗ 26 - 86

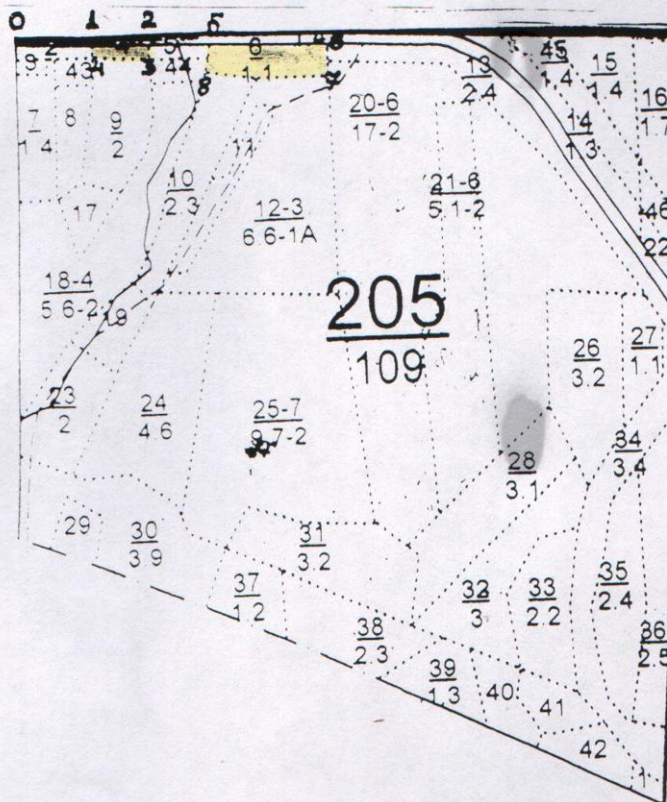
выдел -11,пл.-4,5 га
1-2 СВ 06 - 372
2-3 ЮВ 57 - 149
3-4 СВ 06 - 320
4-1 СЗ 78 - 125

**СХЕМА
расположения лесных насаждений**

Местоположение лесных насаждений: Республика Татарстан ГКУ «Сабинское лесничество»
Мешепашское участковое лесничество квартал 205 выдел 4.6

Масштаб 1:10000

Площадь 1,3 га.



№точек	Румбы линии	Длина линий(м)	№точек	Румбы линии	Длина линий(м)	№точек	Румбы линии	Длина линий(м)
0-1	СВ-84	115	4-1	СЗ-6	31	7-8	ЮЗ-85	200
1-2	СВ--84	90	2-5	СВ-84	100	8-5	СЗ-3	50
2-3	ЮВ-6	30	5-6	СВ-84	190			
3-4	ЮЗ-84	90	6-7	ЮВ-7	60			

Условные обозначения




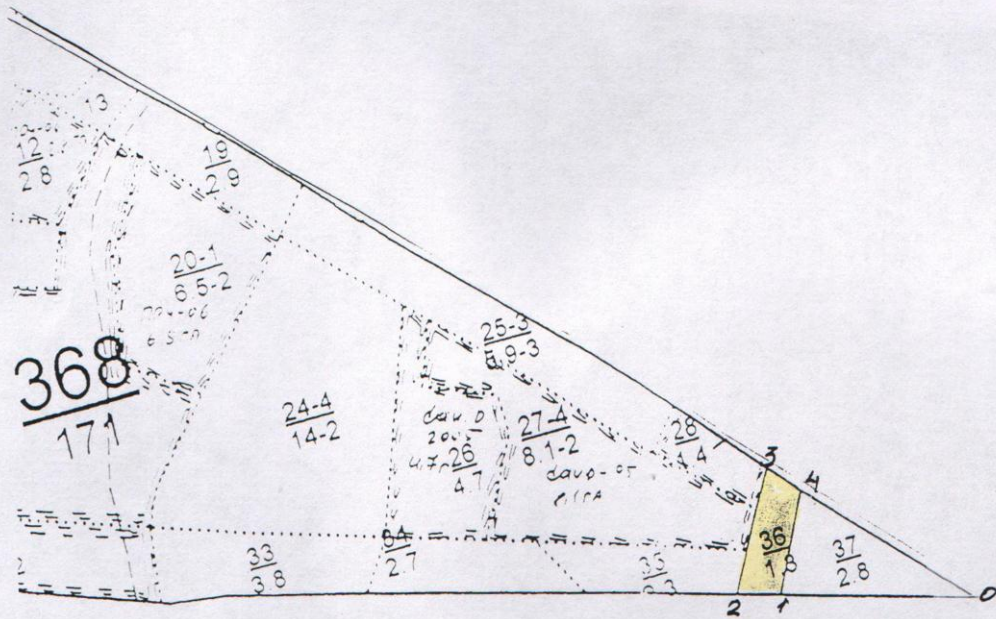
СХЕМА
расположения лесных насаждений

Местоположение лесных насаждений: Республика Татарстан ГКУ «Сабинское лесничество»

Мешебашское участковое лесничество квартал 368 выдел 36

Масштаб 1:10000

Площадь 1.3 га.



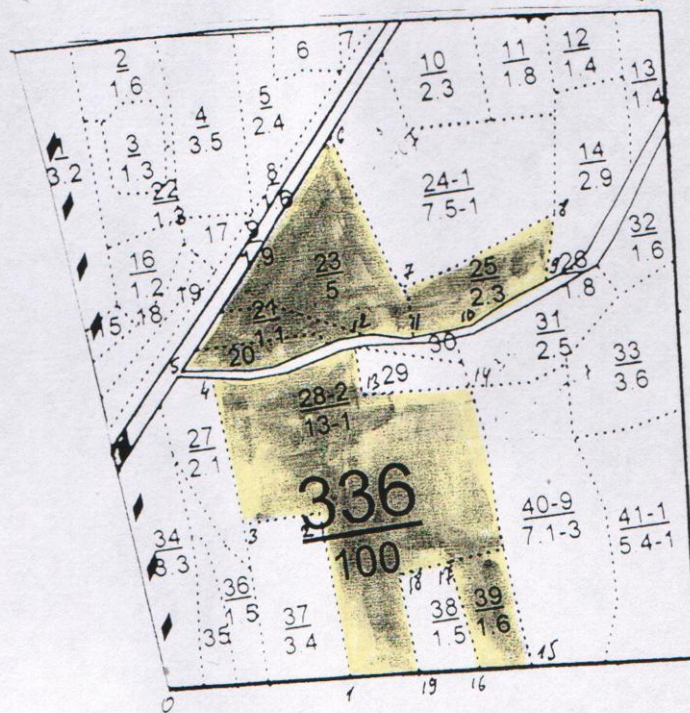
№точек	Румбы линии	Длина линий(м)	№точек	Румбы линии	Длина линий(м)	№точек	Румбы линии	Длина линий(м)
0-1	СЗ-83	315	2-3	СВ-16	210	4-1	ЮЗ-15	170
1-2	СЗ-83	75	3-4	ЮВ-56	66			

Условные обозначения



**СХЕМА
расположения лесных насаждений**

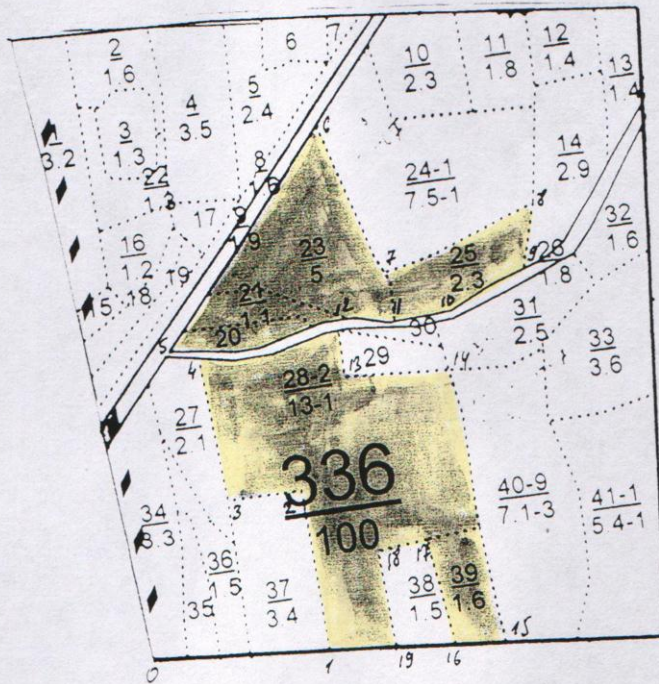
Местоположение лесных насаждений: Республика Татарстан ГКУ «Сабинское лесничество»
 Мешевашское участковое лесничество квартал 336 выдел 20,21,23,25,28,39
 Масштаб 1:10000
 Площадь 23,9 га.



№точек	Румбы линии	Длина линий(м)	№точек	Румбы линии	Длина линий(м)	№точек	Румбы линии	Длина линий(м)
0-1	ЮВ-85	300	7-8	СВ-73	260	14-15	ЮВ-4	450
1-2	СЗ-4	270	8-9	ЮЗ-12	90	15-16	СЗ-84	80
2-3	СЗ-88	120	9-10	ЮЗ-66	150	16-17	СЗ-10	175
			10-11	ЮЗ-86	90	17-18	ЮЗ-82	80
							ЮВ-2	200

**СХЕМА
расположения лесных насаждений**

Местоположение лесных насаждений: Республика Татарстан ГКУ «Сабинское лесничество»
 Мешбашское участковое лесничество квартал 336 выдел 20,21,23,25,28,39
 Масштаб 1:10000
 Площадь 23,9 га.



№точек	Румбы линии	Длина линий(м)	№точек	Румбы линии	Длина линий(м)	№точек	Румбы линии	Длина линий(м)
0-1	ЮВ-85	300	7-8	СВ-73	260	14-15	ЮВ-4	450
1-2	СЗ-4	270	8-9	ЮЗ-12	90	15-16	СЗ-84	80
2-3	СЗ-88	120	9-10	ЮЗ-66	150	16-17	СЗ-10	175
3-4	СЗ-5	230	10-11	ЮЗ-86	90	17-18	ЮЗ-82	80
4-5	СЗ-78	50	11-12	СЗ-77	90	18-19	ЮВ-2	200
5-6	СВ-42	460	12-13	ЮВ-1	100	19-1	СЗ-85	115
6-7	ЮВ-17	270	13-14	ЮВ-84	180			

Условные обозначения



Продавец

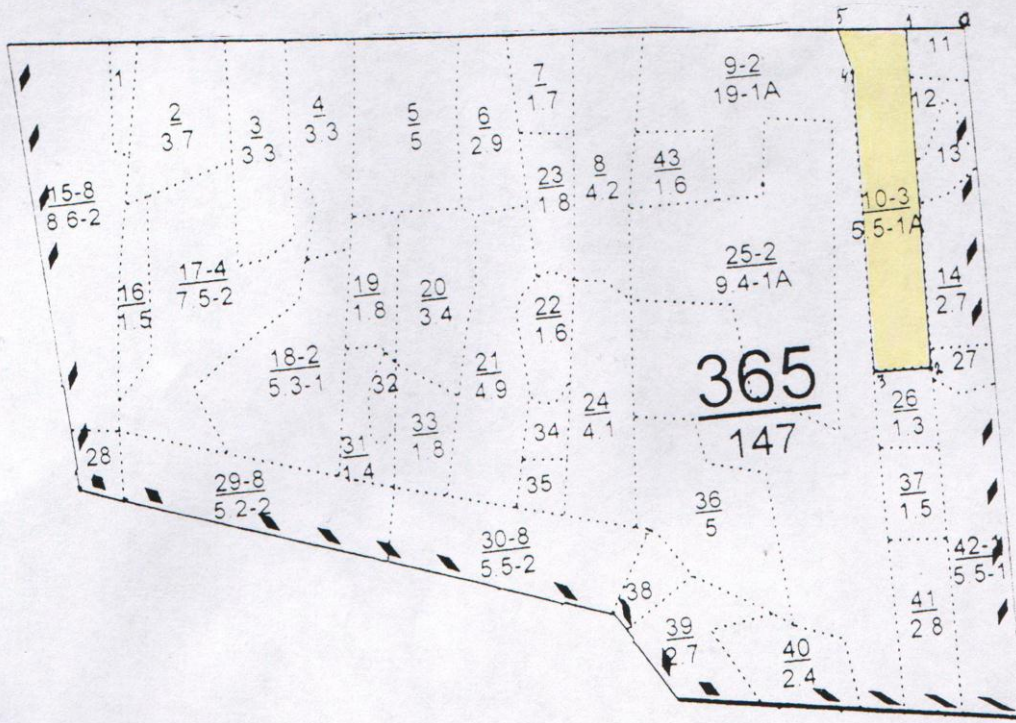
**СХЕМА
расположения лесных насаждений**

Местоположение лесных насаждений: Республика Татарстан ГКУ «Сабинское лесничество»

Мешебашское участковое лесничество квартал 365 выдел 10

Масштаб 1:10000

Площадь 5,5 га.



№точек	Румбы линии	Длина линий(м)	№точек	Румбы линии	Длина линий(м)	№точек	Румбы линии	Длина линий(м)
0-1	ЮВ-78	90	4-5	СЗ-05	70			
1-2	ЮВ-03	540	5-1	СВ-78	110			
2-3	ЮЗ-90	90						
3-4	СВ-01	490						

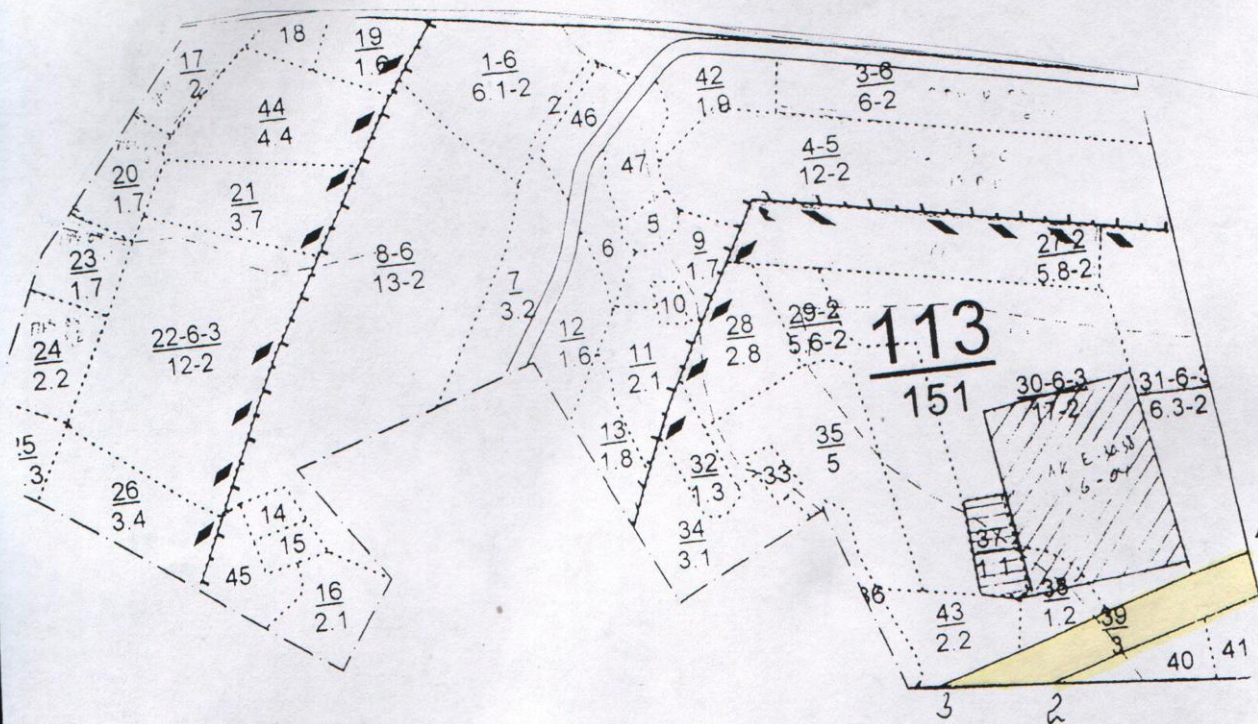
Условные обозначения



**СХЕМА
расположения лесных насаждений**

Местоположение лесных насаждений Р. Татарстан ГКУ «Сабинское лесничество»
(субъект Российской Федерации, лесничество)
Ленинское участковое лесничество квартал 113 выдела 39
(лесопарк), номера лесного квартала, лесотаксационного выдела)

Масштаб 1:10000
Площадь 3,0 га.



Данные инструментальной съемки границ участка

№№ точек	Румбы линий	Длина линий, м	№№ точек	Румбы линий	Длина линий, м	№№ точек	Румбы линий	Длина линий, м
0-1	СЗ-5	140	3-4	СВ-85	530			
1-2	ЮЗ-85	355	4-1	ЮВ-95	70			
2-3	СЗ-92	180						

Условные обозначения:

Мухомов

СХЕМА

расположения лесных насаждений

Местоположение лесных насаждений Р. Татарстан ГКУ «Сабинское лесничество»

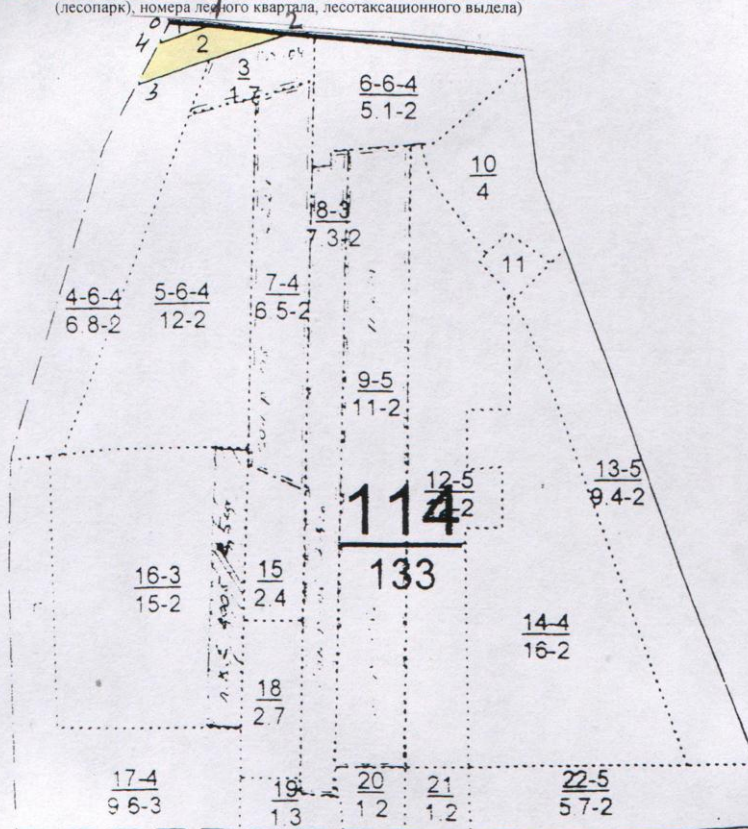
(субъект Российской Федерации, лесничество)

Ленинское участковое лесничество квартал 114 выдел 2

(лесопарк), номера лесного квартала, лесотаксационного выдела)

Масштаб 1:10000

Площадь 1,0 га.



Данные инструментальной съемки границ участка

№№ точек	Румбы линий	Длина линий, м	№№ точек	Румбы линий	Длина линий, м	№№ точек	Румбы линий	Длина линий, м
0-1	ЮВ-88	61	3-4	СВ-22	71			
1-2	ЮВ-88	120	4-1	СВ-72	86			
2-3	ЮЗ-68	270						

Условные обозначения:

насаждения

СХЕМА расположения лесных насаждений

Местоположение лесных насаждений:

Республика Татарстан

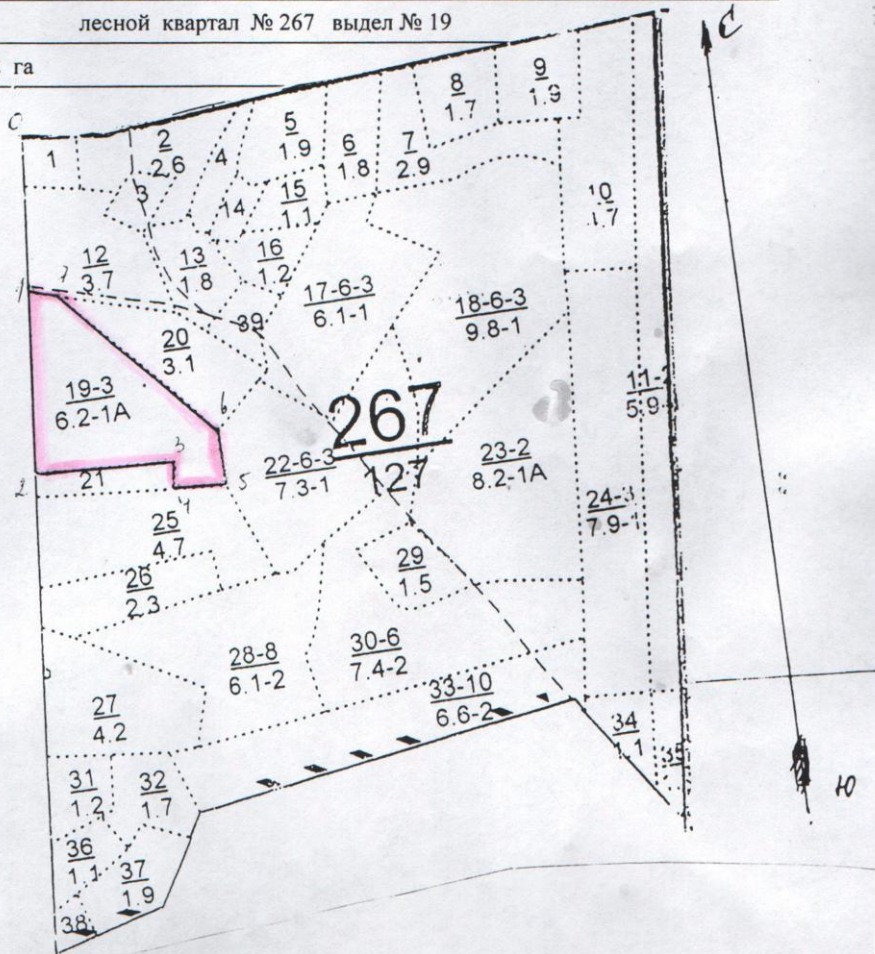
Сабабашское участковое лесничество ГКУ «Сабинское лесничество»

лесной квартал № 267 выдел № 19

Площадь 6,2 га

Масштаб 1:10000

0-1	103-2°	255
1-2	103-1°	302
2-3	103-81	225
3-4	103-2°	50
4-5	103-81	85
5-6	103-2	92
6-7	103-42	371
7-1	103-61	52



Условные обозначения: - лесосека

насаждений от «__» 2012 г. №__

СХЕМА
расположения лесных насаждений

Местоположение лесных насаждений:

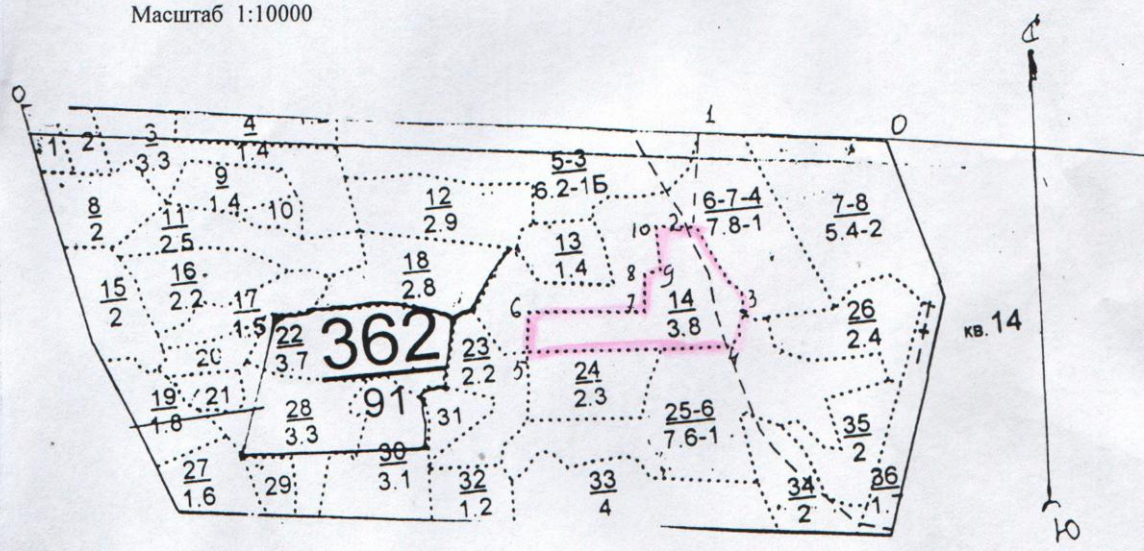
Республика Татарстан

 Сабабашское участковое лесничество ГКУ «Сабинское лесничество»

 лесной квартал № 362 выдел № 14

 Площадь 3,8 га

 Масштаб 1:10000



0-1	1585'	2-3	10335'	4-5	1289'	6-7	1588'	8-9	1574'	10-2	10385'
	300		140		340		190		25		65
1-2	1035'	3-4	10320'	5-6	1810'	7-8	153'	9-10	152'		
	155		55		65		50		70		

Условные обозначения: -- лесосека

СХЕМА
расположения лесных насаждений

Местоположение лесных насаждений:

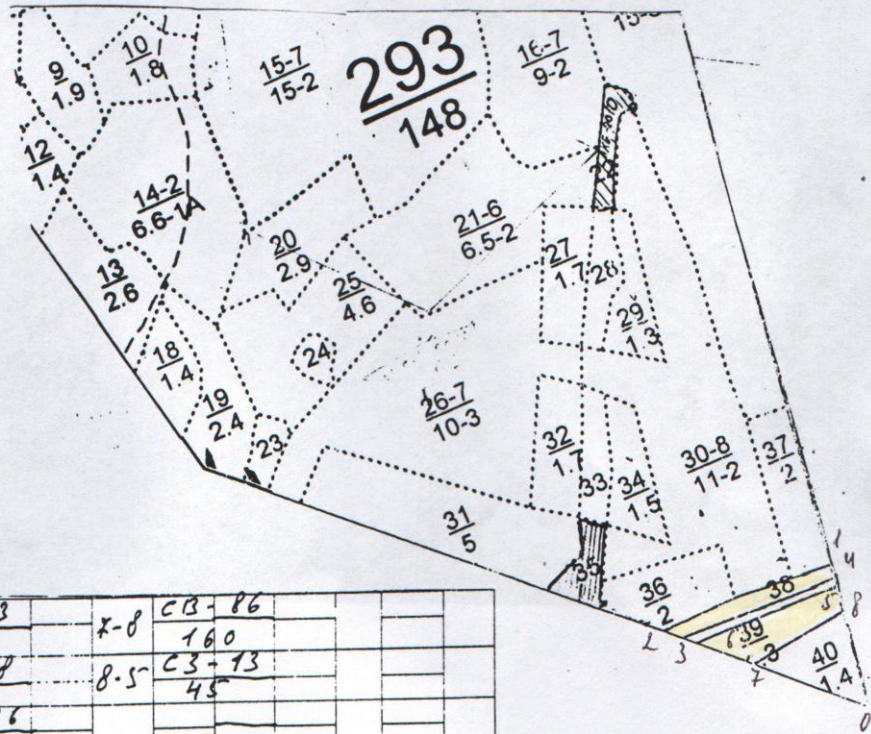
Республика Татарстан

Сабабашское участковое лесничество ГКУ «Сабинское лесничество»

лесной квартал № 293 выдел № 38,39

Площадь 2,3 га

Масштаб 1:10000



0-1	CB-8	4-1	CB-13	7-8	CB-86		
	220		25		160		
1-2	CB-89	4-5	103-8	8-5	CB-13		
	270		20		45		
2-3	10B-45	5-6	103-86				
	30		240				
3-4	10B-86	6-7	10B-45				
	260		100				

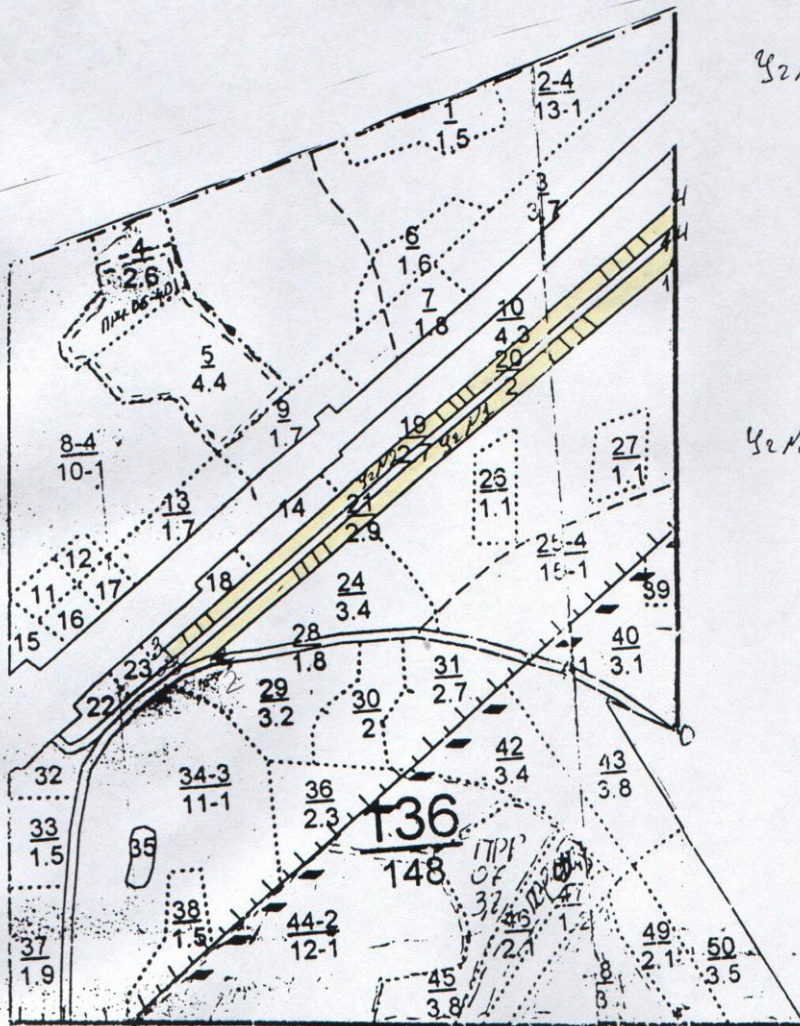
Условные обозначения: - лесосека

СХЕМА

расположения лесных насаждений

Местоположение лесных насаждений: Республика Татарстан ГКУ «Сабинское лесничество»
Корсинское участковое лесничество лесной квартал 136 выд 19:21

Масштаб 1:10000
Площадь 5,6 га



$\frac{42/1 \text{ 0-1 CB} - 86^\circ}{750 \text{ м}}$
 $\frac{1-2 \text{ 103} - 35^\circ}{980 \text{ м}}$
 $\frac{2-3 \text{ 103} - 14^\circ}{65 \text{ м}}$
 $\frac{3-4 \text{ CB} - 36^\circ}{1071 \text{ м}}$
 $\frac{4-1 \text{ 103} - 86^\circ}{34 \text{ м}}$
 $\frac{42/2 \text{ 0-1 CB} - 86^\circ}{825 \text{ м}}$
 $\frac{1-2 \text{ 103} - 35^\circ}{1068 \text{ м}}$
 $\frac{2-3 \text{ CB} - 37^\circ}{21 \text{ м}}$
 $\frac{3-4 \text{ CB} - 36^\circ}{1091 \text{ м}}$
 $\frac{4-1 \text{ 103} - 86^\circ}{38 \text{ м}}$

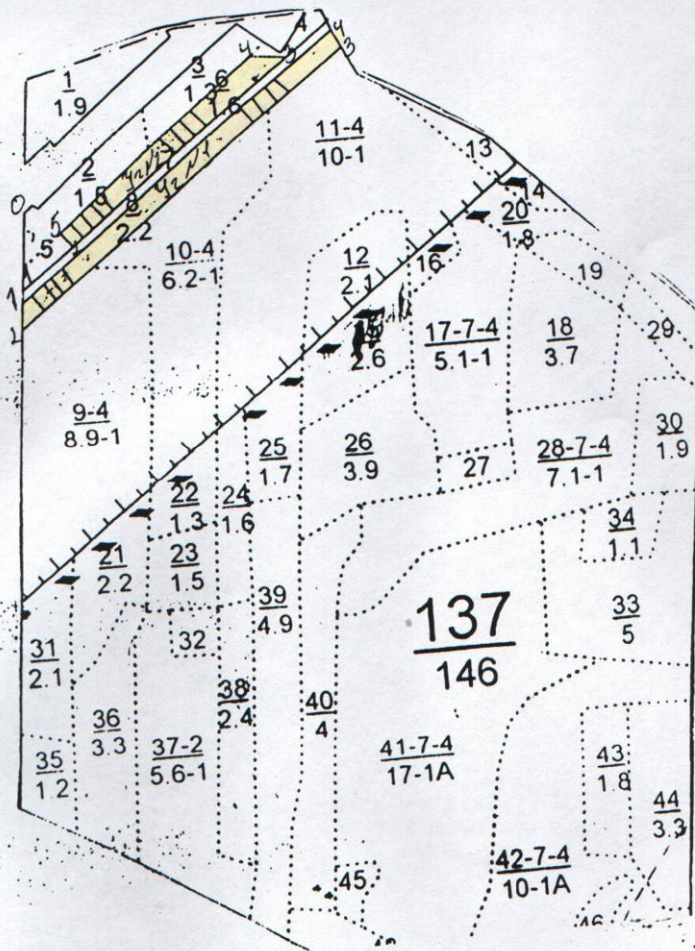
СХЕМА

расположения лесных насаждений

Местоположение лесных насаждений: Республика Татарстан ГКУ «Сабинское лесничество»
 Корсинское участковое лесничество лесной квартал 137 выд 6:8

Масштаб 1: 10000

Площадь 3,8 га



Уч №1 0-1 ЮВ-86°
 140м

1-2 ЮВ-86°
 32м

2-3 СВ-35°
 680м

3-4 СВ-62°
 30м

4-1 ЮВ-35°
 670м

Уч №2 0-1 ЮВ-86°
 125м

1-2 СВ-35°
 110м

2-3 СВ-35°
 460м

3-4 СВ-04°
 50м

4-5 ЮВ-35°
 420м

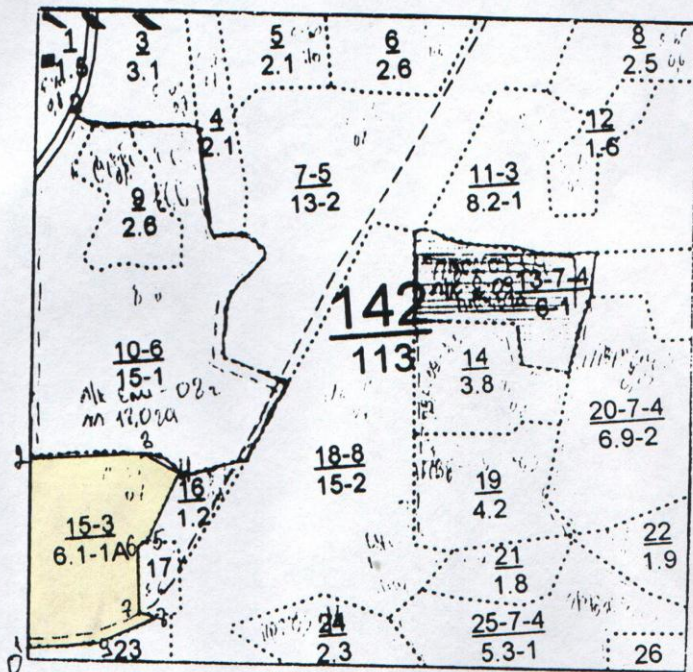
5-2 ЮВ-50°
 25м

СХЕМА

расположения лесных насаждений

Местоположение лесных насаждений: Республика Татарстан ГКУ «Сабинское лесничество»
 Корсинское участковое лесничество лесной квартал 142 выд 15

Масштаб 1: 10000
 Площадь 6,1 га



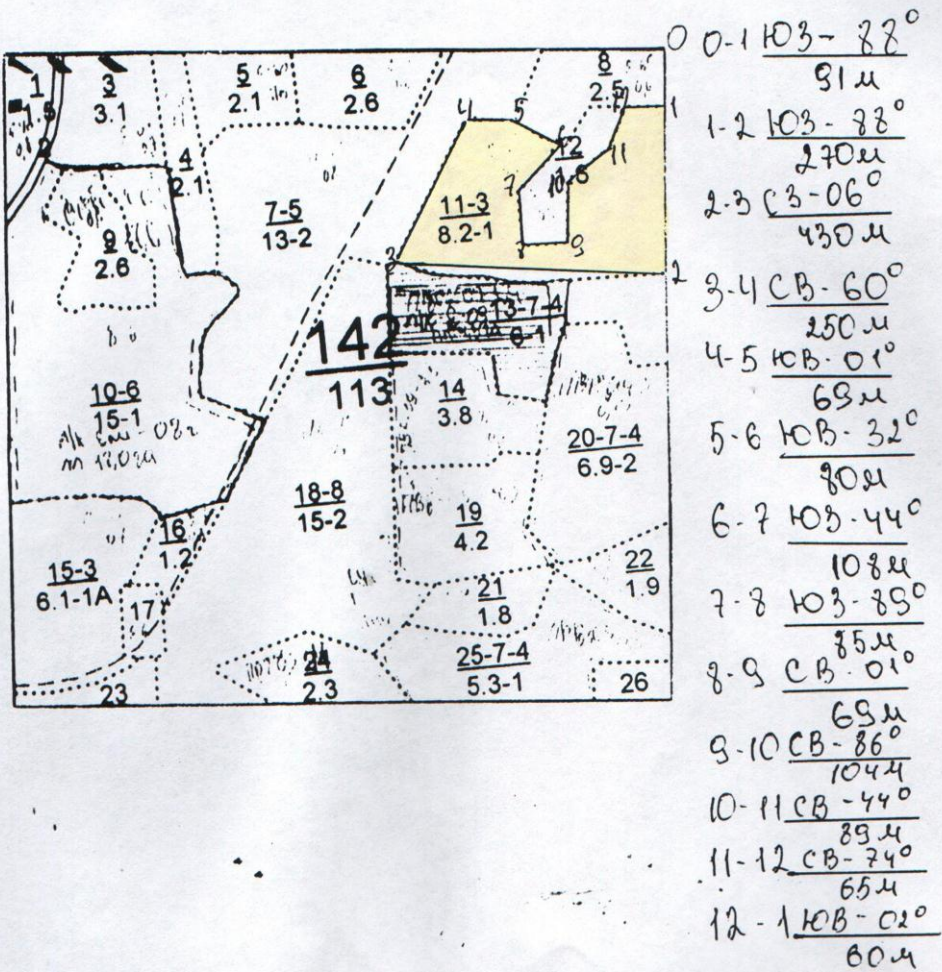
- 0-1 СВ-88°
20 м
- 1-2 СВ-88°
305 м
- 2-3 ЮВ-03°
130 м
- 3-4 ЮВ-30°
57 м
- 4-5 ЮЗ-62°
130 м
- 5-6 ЮЗ-21°
12 м
- 6-7 ЮЗ-87°
103 м
- 7-8 ЮЗ-30°
21 м
- 8-9 ЮЗ-19°
38 м
- 9-1 ЮЗ-01°
115 м

СХЕМА

расположения лесных насаждений

Местоположение лесных насаждений: Республика Татарстан ГКУ «Сабинское лесничество»
Корсинское участковое лесничество лесной квартал 142 выд 11

Масштаб 1:10000
Площадь 8,1 га

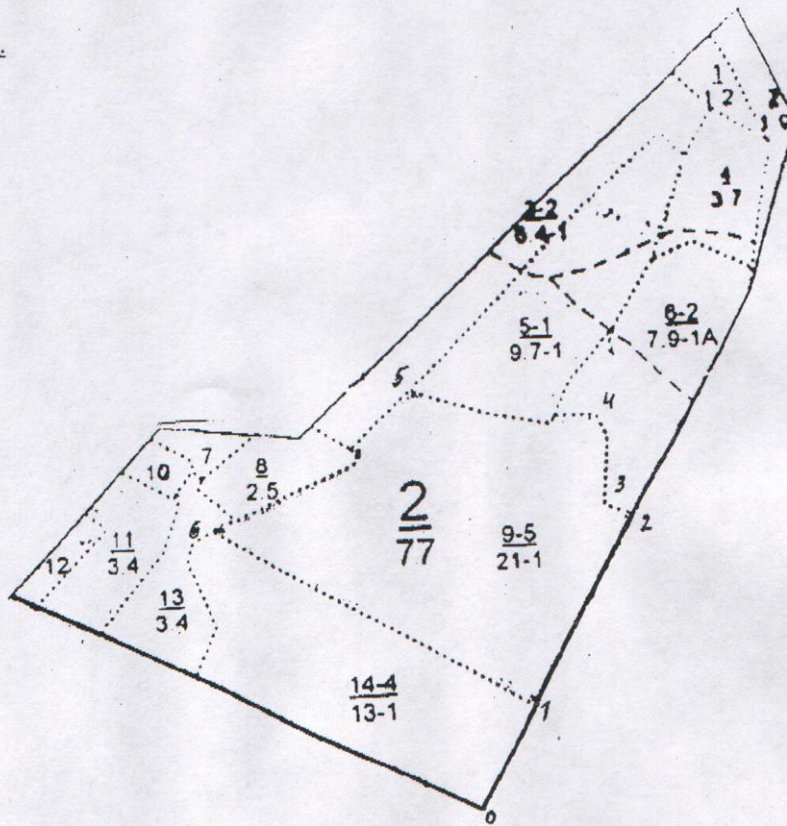


Условные обозначения:

**СХЕМА
расположения лесных насаждений**

Местоположение лесных насаждений: Республика Татарстан, ГКУ «Сабинское лесничество»
Кукморское участковое лесничество, лесной квартал № 2 выдел № 9

Масштаб 1:10000
 Площадь 21,0 га.



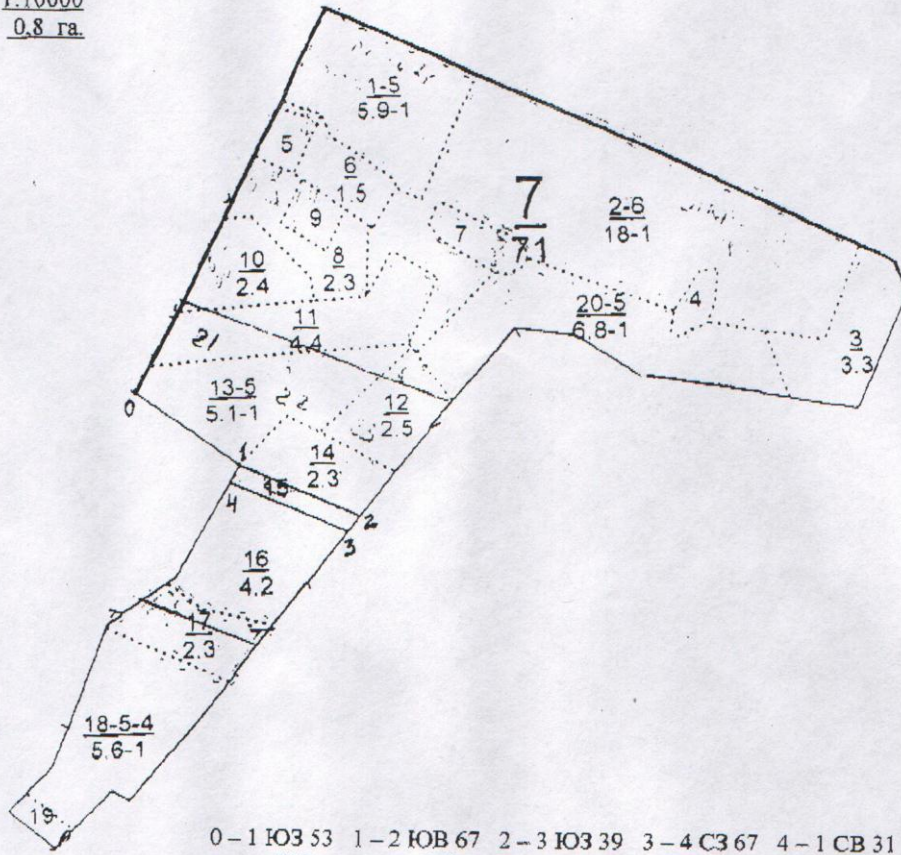
0-1 СВ 28	1-2 СВ 28	2-3 СЗ 73	3-4 СЗ 04	4-5 СЗ 79	5-6 ЮЗ 56	6-1 ЮВ 57
201	371	50	159	320	419	628

Условные обозначения:

**СХЕМА
расположения лесных насаждений**

Местоположение лесных насаждений: Республика Татарстан, ГКУ «Сабинское лесничество»
Кукморское участковое лесничество, лесной квартал № 7 выдел № 15

Масштаб 1:10000
Площадь 0,8 га.



0-1 ЮЗ 53 1-2 ЮВ 67 2-3 ЮЗ 39 3-4 СЗ 67 4-1 СВ 31
218 222 36 218 36

Условные обозначения:

СХЕМА
расположения лесных насаждений
 Местоположение лесных насаждений:
 Республика Татарстан

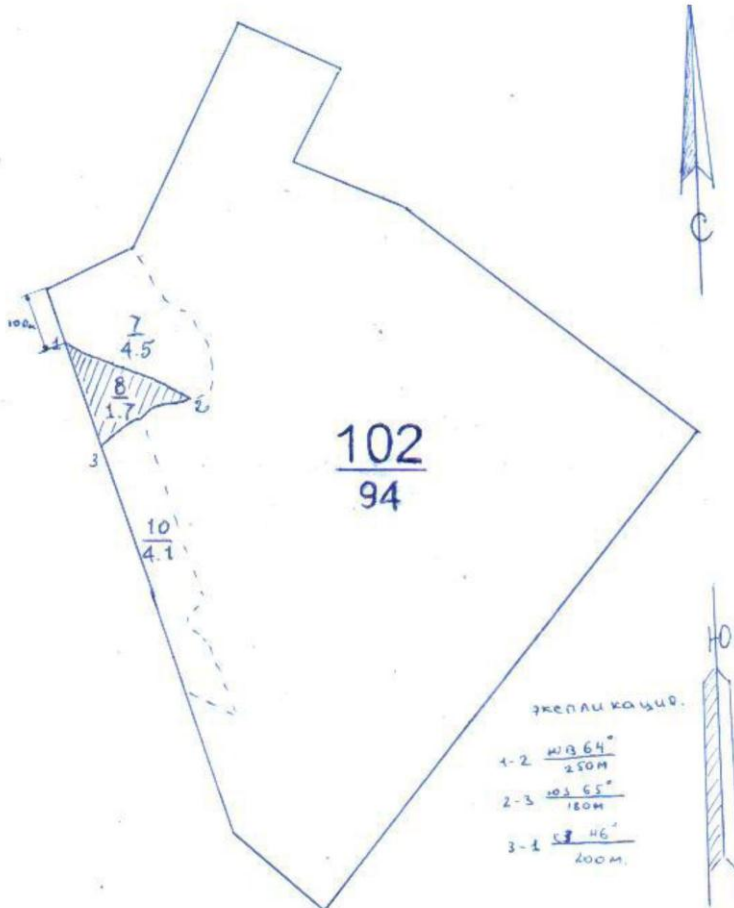
ГКУ «Тетюшское лесничество» Кляринское участковое лесничество

лесной квартал № 102

лесотаксационный выдел № 8

Масштаб : 1: 10 000

Площадь 1,7 га



Условные обозначения



делянка

СХЕМА
расположения лесных насаждений
 Местоположение лесных насаждений:

Республика Татарстан

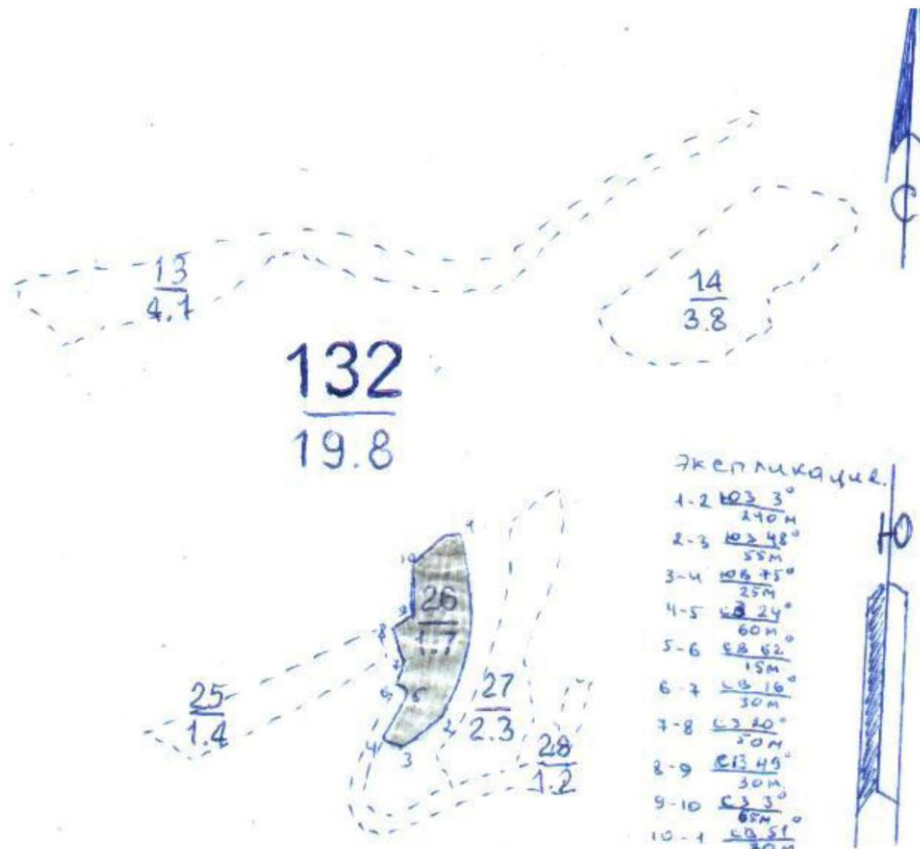
ГКУ «Тетюшское лесничество» Кляринское участковое лесничество

лесной квартал № 132

лесотаксационный выдел № 26

Масштаб : 1: 10 000

Площадь 1,7 га



Условные обозначения



делянка