

**ДОКУМЕНТ ПОДПИСАН  
ЭЛЕКТРОННОЙ ПОДПИСЬЮ**

Сертификат: 021C4F7000DFB267B148836D4B314BB05C  
Владелец: МАКАРОВ ДМИТРИЙ ЮРЬЕВИЧ, ООО "АММОНИЙ 2",  
Действителен: с 16.05.2025 по 16.08.2026

**Проект освоения лесов**

На лесном участке (земельном участке из земель сельскохозяйственного назначения) лесничество: Елабужское, участковое лесничество: Менделеевское кад. № 16:18:000000:597	
(участковое лесничество; лесничество, кадастровый номер земельного участка из земель сельскохозяйственного назначения)	
Общей площадью (га)	1,3592
Распоряжение об установлении публичного сервитута № 01-2366 от 11.12.2025 г. с целью складирования строительных и иных материалов, возведения некапитальных строений, сооружений (включая ограждения, бытовки, навесы) и (или) размещения строительной техники, которые необходимы для обеспечения строительства, реконструкции, ремонта инженерных сооружений, объектов транспортной инфраструктуры федерального, регионального или местного значения, на срок указанный для строительства, реконструкции, ремонта объекта "ВЛ 110 кВ Щелоков-Азот №, ВЛ 110 кВ Щелоков-Азот 2 и ПС 110 кВ Азот"	
(основание предоставления лесного участка (земельного участка из земель сельскохозяйственного назначения)	
строительство, реконструкция, эксплуатация линейных объектов	
(вид(ы) использования лесов)	
Приказ об установлении публичного сервитута №01-2366 от 11 декабря 2025 г.	
(договор аренды, решение о предоставлении права постоянного (бессрочного) пользования лесным участком, решение и соглашение (при наличии) об установлении сервитута, соглашение об осуществлении публичного сервитута, иной правоустанавливающий документ)	

# Общая часть

## I. Общие сведения

### Сведения о лице, использующем лесной участок (земельный участок из земель сельскохозяйственного назначения)

Наименование/Фамилия, имя, отчество (при наличии) пользователя (юридического/физического лица)	Вид использования лесов	Адрес юридического или физического лица	Телефон, факс, адрес электронной почты, сайт (при наличии)	Дата, номер правоустанавливающего документа (договора аренды, решения о предоставлении права постоянного (бессрочного) пользования лесным участком, решения и соглашения (при наличии) об установлении сервитута, соглашения об осуществлении публичного сервитута). Дата, номер регистрации права на земельный участок	Срок пользования, лет
1	2	3	4	5	6
ОБЩЕСТВО С ОГРАНИЧЕННОЙ ОТВЕТСТВЕННОСТЬЮ "АММОНИЙ 2"	строительство, реконструкция, эксплуатация линейных объектов	423601, Республика Татарстан (Татарстан), м.р-н Елабужский, г.п. Город Елабуга, тер. Озз Алабуга, ул Ш-2, строение 5/12, помещение 70	Телефон: 89172787612	Приказ об установлении публичного сервитута №01-2366 от 11 декабря 2025 г. Дата регистрации права: 4 марта 2026 г. Номер(а) регистрации права: 16:18:000000-17.4	3 года

Сведения об органе государственной власти или органе местного самоуправления, предоставившем лесной участок (земельный участок из земель сельскохозяйственного назначения) в аренду или постоянное (бессрочное) пользование, установившем сервитут или предусмотренный статьей 39.37 Земельного кодекса Российской Федерации публичный сервитут

Наименование органа государственной власти или органа местного самоуправления, предоставившего лесной участок (земельный участок из земель сельскохозяйственного назначения) в аренду или постоянное (бессрочное) пользование, установившего сервитут или предусмотренный статьей 39.37 Земельного кодекса Российской Федерации, публичный сервитут.	Казенное учреждение Земельно-имущественная палата Елабужского муниципального района РТ
--	--

### Перечень законодательных и иных нормативных правовых актов, нормативно-технических, методических и проектных документов, на основании которых разработан проект освоения лесов

Федеральный закон от 4 декабря 2006 года № 200 – ФЗ «Лесной кодекс Российской Федерации»;
Федеральный закон от 4 декабря 2006 года № 201 – ФЗ «О введении в действие Лесного кодекса Российской Федерации»;
Закон от 10 января 2002 года № 7 – ФЗ «Об охране окружающей среды»;
Закон от 24 апреля 1995 года № 52 – ФЗ «О животном мире»;
Постановление Правительства Российской Федерации от 31 мая 2025 года № 813 «Об утверждении требований к предотвращению гибели объектов животного мира при осуществлении производственных процессов, а также при эксплуатации транспортных магистралей, трубопроводов и линий связи и электропередачи»;
Ст. 63.1. "Особенности осуществления лесовосстановления и лесоразведения отдельными категориями лиц" ЛК РФ
Распоряжение Правительства РФ от 23 апреля 2022 г. N 999-р «Об утверждении перечня некапитальных строений, сооружений, не связанных с созданием лесной инфраструктуры, для защитных лесов, эксплуатационных лесов, резервных лесов»
Распоряжение Правительства РФ от 17 июля 2012 г. № 1283-р «Перечень объектов лесной инфраструктуры для защитных лесов, эксплуатационных лесов и резервных лесов»
Приказ Минприроды России от 09.04.2025 №183 "Об утверждении видов средств предупреждения и тушения лесных пожаров, нормативов обеспеченности данными средствами лиц, использующих леса, норм наличия средств предупреждения и тушения лесных пожаров при использовании лесов"
Правила пожарной безопасности в лесах (уст. Постановлением Правительства РФ от 7 октября 2020 года N 1614
Приказ Минприроды России от 09.11.2020 года № 912 «Правила осуществления мероприятий по предупреждению распространения вредных организмов»;
Приказ Минприроды России от 09.11.2020года № 910 «Об утверждении порядка лесопатологического обследования и формы акта лесопатологического обследования»;
Лесохозяйственный регламент ГКУ «Елабужское лесничество»;
Приказ Министерства природных ресурсов и экологии РФ от 10 июля 2020 года N 434 "Об утверждении Правил использования лесов для строительства, реконструкции, эксплуатации линейных объектов и Перечня случаев использования лесов для строительства, реконструкции, эксплуатации линейных объектов без предоставления лесного участка, с установлением или без установления сервитута, публичного сервитута".
Постановление Правительства РФ от 09.12.2020 г. № 2047 "Об утверждении Правил санитарной безопасности в лесах".

### Срок действия проекта освоения лесов

Срок действия проекта освоения лесов (дата окончания срока действия)	04.03.2029г
--	-------------

Разработчик проекта

ГЕОКОНСАЛТИНГ ООО. Адрес: 420043, Республика Татарстан (Татарстан), г. Казань, ул. Вишневского, дом 26А, офис 23. Телефон: +79872302080, Адрес электронной почты: [ooo.geoconsalting@yandex.ru](mailto:ooo.geoconsalting@yandex.ru)  
(наименование организации, юридический адрес, номер телефона (при наличии), адрес электронной почты (при наличии))

---

**Сведения о лесном участке (земельном участке из земель сельскохозяйственного назначения)**

**Перечень предоставленных в аренду, постоянное (бессрочное) пользование лесных кварталов, лесотаксационных выделов или их частей, в отношении которых установлен сервитут или публичный сервитут**

Таблица №1

Наименование лесничества, участкового лесничества	Номера лесных кварталов, лесотаксационных выделов, частей выделов	Общая площадь, га
1	2	3
Елабужское, Менделеевское	82, 15	1,0538
Елабужское, Менделеевское	82, 16	0,3054
<b>Всего:</b>		<b>1,3592</b>

**Перечень земельных участков из земель сельскохозяйственного назначения, на которых осуществляется использование, охрана, защита, воспроизводство лесов**

Таблица №2

Местоположение земельного участка		Площадь, га	
Субъект Российской Федерации, муниципальный район	Кадастровый номер земельного участка	Общая площадь, га	В том числе занятая лесными насаждениями
1	2	3	4
,	,		
<b>Всего:</b>			

**Распределение площади лесного участка по видам целевого назначения лесов на защитные (по их категориям), эксплуатационные и резервные леса**

Таблица №3

Целевое назначение лесов	Площадь, га	Доля от общей площади лесного участка, %
1	2	3
<b>Защитные леса</b>	<b>1,3592</b>	<b>100,00</b>
леса, расположенные на особо охраняемых природных территориях		
леса, расположенные в водоохранных зонах		
леса, выполняющие функции защиты природных и иных объектов	<b>1,3592</b>	<b>100,00</b>
Леса, расположенные в лесопарковых зонах (леса, расположенные на землях лесного фонда и землях иных категорий, используемые в целях организации отдыха населения, сохранения санитарно-гигиенической, оздоровительной функций и эстетической ценности природных ландшафтов)	1,3592	100,00
ценные леса		
городские леса		
<b>Резервные леса</b>		
<b>Эксплуатационные леса</b>		
<b>Итого лесов</b>	<b>1,3592</b>	<b>100</b>

**Таксационная характеристика лесных насаждений на лесном участке**

Таблица №4

Преобладающая порода (указывается соответствующая порода)	Площадь, га	Средние таксационные показатели						
		Возраст, лет	класс бонитета	относительная полнота	запас насаждений на 1 га, м3		средний прирост по запасу на 1 га покрытых лесной растительностью, м3	состав насаждения
					покрытых лесной растительностью	спелых и перестойных		
1	2	3	4	5	6	7	8	9
<b>Защитные леса</b>								
Хозяйство - Хвойное								
Итого Хвойное								
Хозяйство - Твердолиственное								
Итого Твердолиственное								
Хозяйство - Мяколиственное								
Итого Мяколиственное								
<b>Всего Защитные леса</b>								
<b>Эксплуатационные леса</b>								
Хозяйство - Хвойное								
Итого Хвойное								
Хозяйство - Твердолиственное								
Итого Твердолиственное								
Хозяйство - Мяколиственное								
Итого Мяколиственное								
<b>Всего Эксплуатационные леса</b>								
<b>Резервные леса</b>								
Хозяйство - Хвойное								
Итого Хвойное								
Хозяйство - Твердолиственное								
Итого Твердолиственное								
Хозяйство - Мяколиственное								
Итого Мяколиственное								
<b>Всего Резервные леса</b>								
<b>Всего на лесном участке</b>								
Хозяйство - Хвойное								
Итого Хвойное								

Хозяйство - Твердолиственное							
Итого Твердолиственное							
Хозяйство - Мягколиственное							
Итого Мягколиственное							
<b>ВСЕГО</b>							

**Сведения о качественных и количественных характеристиках лесных насаждений на земельном участке из земель сельскохозяйственного назначения**

Таблица №5

Хозяйство, преобладающая порода	Состав насаждений	Высота деревьев, м	Лесной растительный покров	Сомкнутость крон	
				Древесного яруса	Кустарникового яруса
1	2	3	4	5	6
Мягколиственное,					
Твердолиственное,					

**Характеристика имеющихся в границах лесного участка (земельного участка из земель сельскохозяйственного назначения) особо охраняемых природных территорий и объектов (границы и режим особой охраны), мероприятия по сохранению объектов биоразнообразия**

На лесном участке особо охраняемые природные территории и объекты ООПТ отсутствуют.

Таблица №6

Особо охраняемые природная территория и объекты	Расположение особо охраняемых природных территорий и объектов (квартал, выдел, урочище, границы, кадастровый номер)	Режим особой охраны	Мероприятия по сохранению объектов биоразнообразия
1	2	3	4
-	-	-	

**Сведения о наличии загрязнения лесов (в том числе нефтяного, радиоактивного)**

Наличия загрязнений лесов, в том числе нефтяного и радиоактивного, не выявлено.

Таблица №7

Наименование лесничества, участкового лесничества или кадастровый номер земельного участка из земель сельскохозяйственного назначения	Номер лесного квартала	Перечень выделов	Площадь, га	Вид загрязнения (в том числе нефтяное, радиоактивное)	Единица измерения (для радионуклидов: плотность загрязнения почвы - кБк/м2; для нефтепродуктов: удельное содержание - г/кг почвы)	Количественные показатели загрязнения
1	2	3	4	5	6	7
Елабужское, Менделеевское						

**Сведения о наличии мест обитания редких и находящихся под угрозой исчезновения видов животных и мест произрастания редких и находящихся под угрозой исчезновения видов деревьев, кустарников, лиан и иных лесных растений**

Редких и находящихся под угрозой исчезновения видов деревьев, кустарников, лиан и иных лесных растений на участке нет.

Таблица №8

Наименование лесничества, участкового лесничества или кадастровый номер земельного участка из земель сельскохозяйственного назначения	Номер лесного квартала	Перечень выделов	Площадь, га	Вид, порода	Установленные ограничения	Основание для охраны
1	2	3	4	5	6	7
Елабужское, Менделеевское						

**Сведения о материалах специальных изысканий, исследований или иных специальных обследований (при наличии)**

Таблица №9

Материалы специальных изысканий, исследований или иных специальных обследований	Реквизиты
1	2
-	-

Дата последнего лесоустройства в части таксации лесничества, лесного участка (получения сведений о качественных и количественных характеристиках лесных насаждений на земельном участке из земель сельскохозяйственного назначения): 2014

Специальных изысканий, исследований или иных специальных обследований не проводилось.

**Сведения об обременениях лесного участка (земельного участка из земель сельскохозяйственного назначения)**

На момент составления проекта освоения лесов лесной участок обременен настоящим публичным сервитутом, другие обременения не зарегистрированы.

Таблица №10

Вид обременения лесного участка (части лесного участка), земельного участка из земель сельскохозяйственного назначения (части земельного участка из земель сельскохозяйственного назначения)	Границы, площадь, га
1	2
Распоряжение об установлении публичного сервитута № 01-2366 от 11.12.2025 г.	квартал 82, выдел 15,16 , площадь 1,3592 га

**Создание и эксплуатация лесной инфраструктуры**

**Характеристика существующих и проектируемых объектов лесной инфраструктуры на лесном участке (земельном участке из земель сельскохозяйственного назначения)**

Таблица №11

Наименование объекта	Лесничество, участковое лесничество или кадастровый номер земельного участка из земель сельскохозяйственного назначения	N квартала	N выдела	Площадь объекта, м2	Протяженность объекта, м	Характеристика объекта	Проектируемые мероприятия
1	2	3	4	5	6	7	8
Проектируемые объекты							
Объекты лесной инфраструктуры							
Лесохозяйственный, лесоустроительный знак, информационный щит, аншлаг	Елабужское, Менделеевское	82	15	0,7		Пластиковый щит с противопожарной тематикой (100см x70 см)	установка и содержание

## Проектируемый объем рубок лесных насаждений, при создании объектов лесной инфраструктуры

Таблица №12

Проектируемые объекты	Лесничество, участковое лесничество или кадастровый номер земельного участка из земель сельскохозяйственного назначения	N квартала	N выдела	Площадь объекта, м2	Объем рубок, м3			
					корневой запас	в т.ч. хвойные	ликвидный запас	в т.ч. хвойные
1	2	3	4	5	6	7	8	9
Лесохозяйственный, лесоустроительный знак, информационный щит, аншлаг	Елабужское, Менделеевское	82	15	0,7				
<b>Итого</b>				<b>0,7</b>				

Рубка при создании объектов лесной инфраструктуры не проектируется.

## Мероприятия по охране, защите и воспроизводству лесов Характеристика территории лесного участка по классам пожарной опасности

Таблица №13

N п/п	Лесничество, участковое лесничество или кадастровый номер земельного участка из земель сельскохозяйственного назначения	Площадь по классам пожарной опасности					Итого	Средний класс
		I	II	III	IV	V		
1	2	3	4	5	6	7	8	9
1	Елабужское, Менделеевское					1,3592	<b>1,3592</b>	5
	<b>Всего</b>					<b>1,3592</b>	<b>1,3592</b>	<b>5</b>
	<b>%</b>					<b>100,00</b>	<b>100,00</b>	

Тематическая лесная карта "Характеристика территории лесного участка по классам пожарной опасности" прилагается. Приложение 1.

Тематическая лесная карта

Характеристика площади лесного участка по классам пожарной опасности

Республика Татарстан, Елабужский муниципальный район

(субъект Российской Федерации, муниципальное образование)

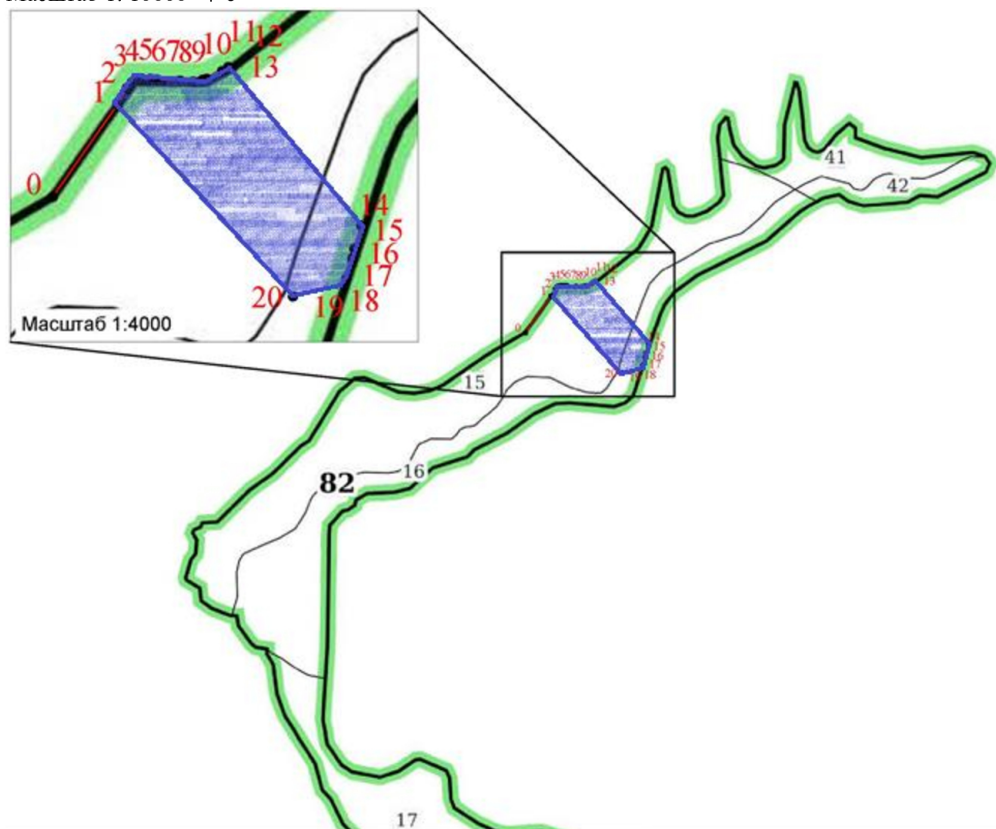
Лесничество (лесопарк) Елабужское

(название)

Участковое лесничество Менделеевское, № квартала 82, № выделов 15,16

(название)

Масштаб 1: 10000 ↑ с



Условные обозначения:



- V класс пожарной опасности;

## Характеристика водных объектов

На территории лесного участка водные объекты отсутствуют.

Таблица №14

N п/п	Водный объект (водотоки (реки, ручьи, каналы), водоемы (озера, пруды, обводненные карьеры, водохранилища, противопожарные водоемы), болота (низинные, переходные, верховые), природные выходы подземных вод (родники, гейзеры))	Лесничество, участковое лесничество, квартал, выдел или кадастровый номер земельного участка сельскохозяйственного назначения	Площадь, га
1	2	3	4
1	-	Елабужское, Менделеевское	
<b>Всего</b>			

## Обоснование и характеристика проектируемых видов, объемов и сроков выполнения мероприятий по противопожарному обустройству лесов, в том числе с учетом объектов, созданных при использовании лесов в соответствии с лесохозяйственным регламентом лесничества, и их территориальное размещение

Таблица №15

Объект противопожарного обустройства	Виды мероприятий	Лесничество, участковое лесничество, урочище, дача или кадастровый номер земельного участка из земель сельскохозяйственного назначения	Целевое назначение лесов	N квартала	N выдела	Единица измерения	Потребность в соответствии с действующими нормативами	Имеется в наличии	Проектируемый объем мероприятий		Сроки выполнения мероприятий
									всего	ежегодный объем	
1	2	3	4	5	6	7	8	9	10	11	12
Лесохозяйственный, лесоустроительный знак, информационный щит, аншлаг	установка и содержание	Елабужское, Менделеевское	Защитные леса	82	15	Штука	1	-	1	1	2026-2029

Тематическая лесная карта "Проектируемые виды и объемы мероприятий по противопожарному обустройству лесов" прилагается. Приложение 2.

**Тематическая лесная карта  
Проектируемых видов и объемов мероприятий по противопожарному обустройству  
лесов на лесном участке**

**Республика Татарстан, Елабужский муниципальный район**

(субъект Российской Федерации, муниципальное образование)

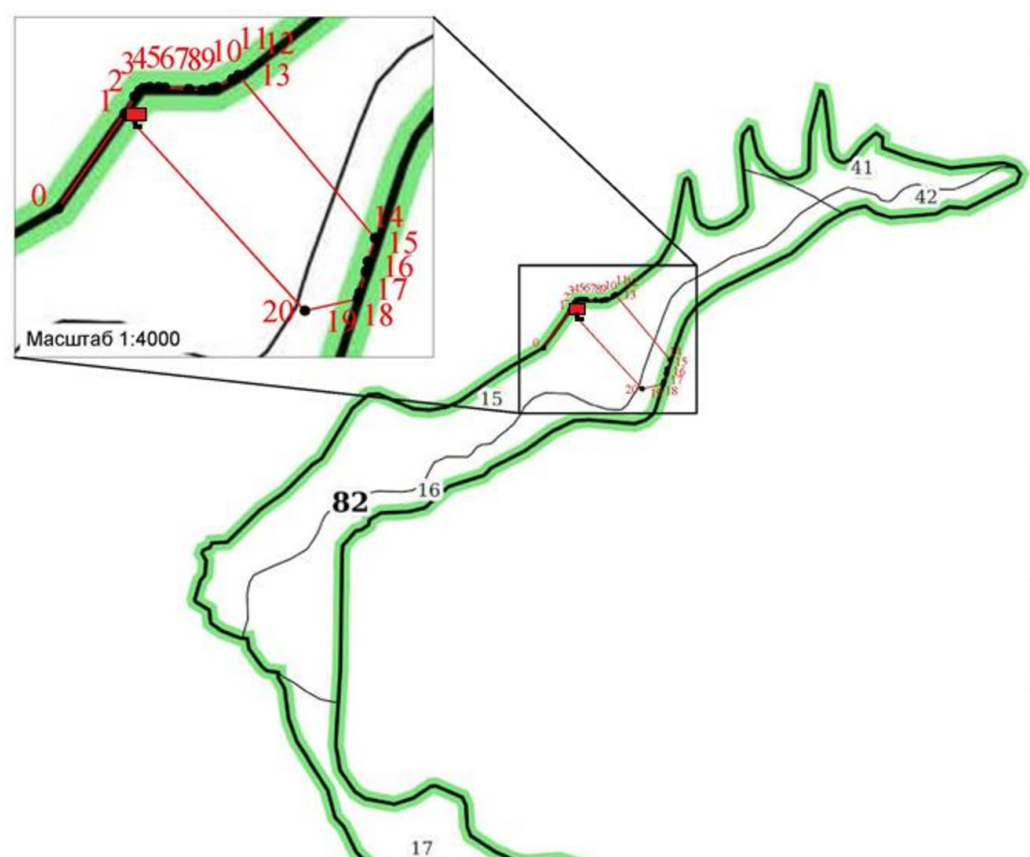
Лесничество (лесопарк) **Елабужское**

(название)


Участковое лесничество **Менделеевское, № квартала 82, № выделов 15,16**

(название)

Масштаб 1: 10000 ↑ с



Условные обозначения: существующие объекты: -нет;

проектируемые объекты  - лесохозяйственный,  
лесоустроительный знак, информационный щит, аншлаги;

**Сведения о наличии и потребности в пожарной технике, оборудовании, снаряжении и инвентаре на  
лесном участке (земельном участке из земель сельскохозяйственного назначения)**

Потребность в пожарной технике, пожарном снаряжении и оборудовании определена в соответствии с Приказом Минприроды России от 09.04.2025 №183 "Об утверждении видов средств предупреждения и тушения лесных пожаров, нормативов обеспеченности данными средствами лиц, использующих леса, норм наличия средств предупреждения и тушения лесных пожаров при использовании лесов"

Проектом предусмотрены Нормативы обеспеченности средствами предупреждения и тушения лесных пожаров лиц, использующих леса для строительства, реконструкции и эксплуатации линейных объектов.

Таблица №16

Наименование	Единица измерения	В соответствии с действующими нормативами	Имеется в наличии	Проектируется приобретение, аренда, изготовление	Место расположения
1	2	3	4	5	6
Мобильные средства пожаротушения:Бортовой автомобиль повышенной проходимости или вездеход (с учетом п.6 приложения.№3)	Штука	1	1		79-я пожарная часть по охране АО «Аммоний» Набережночелнинского отряда ППС ГКУ Республики Татарстан «Пожарная охрана Республики Татарстан». Республика Татарстан, Менделеевский район, Менделеевск, Промзона
Легковой автомобиль повышенной проходимости с противопожарным инвентарем (топор- 1шт, лом обыкновенный -1шт, ведро или емкость для доставки воды 10-15л-1ш., огнетушитель-1шт)	Штука	1	1		79-я пожарная часть по охране АО «Аммоний» Набережночелнинского отряда ППС ГКУ Республики Татарстан «Пожарная охрана Республики Татарстан». Республика Татарстан, Менделеевский район, Менделеевск, Промзона
Бензопилы	Штука	1	1		79-я пожарная часть по охране АО «Аммоний» Набережночелнинского отряда ППС ГКУ Республики Татарстан «Пожарная охрана Республики Татарстан». Республика Татарстан, Менделеевский район, Менделеевск, Промзона
Ранцевые лесные опрыскиватели (ранцы противопожарные)	Штука	5	5		79-я пожарная часть по охране АО «Аммоний» Набережночелнинского отряда ППС ГКУ Республики Татарстан «Пожарная охрана Республики Татарстан». Республика Татарстан, Менделеевский район, Менделеевск, Промзона

Топоры	Штука	5	5		79-я пожарная часть по охране АО «Аммоний» Набережночелнинского отряда ППС ГКУ Республики Татарстан «Пожарная охрана Республики Татарстан». Республика Татарстан, Менделеевский район, Менделеевск, Промзона
Лопаты	Штука	10	10		79-я пожарная часть по охране АО «Аммоний» Набережночелнинского отряда ППС ГКУ Республики Татарстан «Пожарная охрана Республики Татарстан». Республика Татарстан, Менделеевский район, Менделеевск, Промзона
Емкость для доставки воды объемом 10-15л	Штука	3	3		79-я пожарная часть по охране АО «Аммоний» Набережночелнинского отряда ППС ГКУ Республики Татарстан «Пожарная охрана Республики Татарстан». Республика Татарстан, Менделеевский район, Менделеевск, Промзона
Бидоны или канистры для питьевой воды	Штука	1	1		79-я пожарная часть по охране АО «Аммоний» Набережночелнинского отряда ППС ГКУ Республики Татарстан «Пожарная охрана Республики Татарстан». Республика Татарстан, Менделеевский район, Менделеевск, Промзона
Средства индивидуальной защиты пожарных и граждан при пожаре. Дежурная спецодежда (защитные каски, защитные очки, средства защиты органов дыхания и зрения, плащи из огнеупорной ткани, энцефалитные костюмы, сапоги кирзовые (ботинки), брезентовые рукавицы)	Комплект	По 1 на каждые пять человек, участвующих в мероприятиях по тушению и недопущению распространения лесных пожаров			79-я пожарная часть по охране АО «Аммоний» Набережночелнинского отряда ППС ГКУ Республики Татарстан «Пожарная охрана Республики Татарстан». Республика Татарстан, Менделеевский район, Менделеевск, Промзона

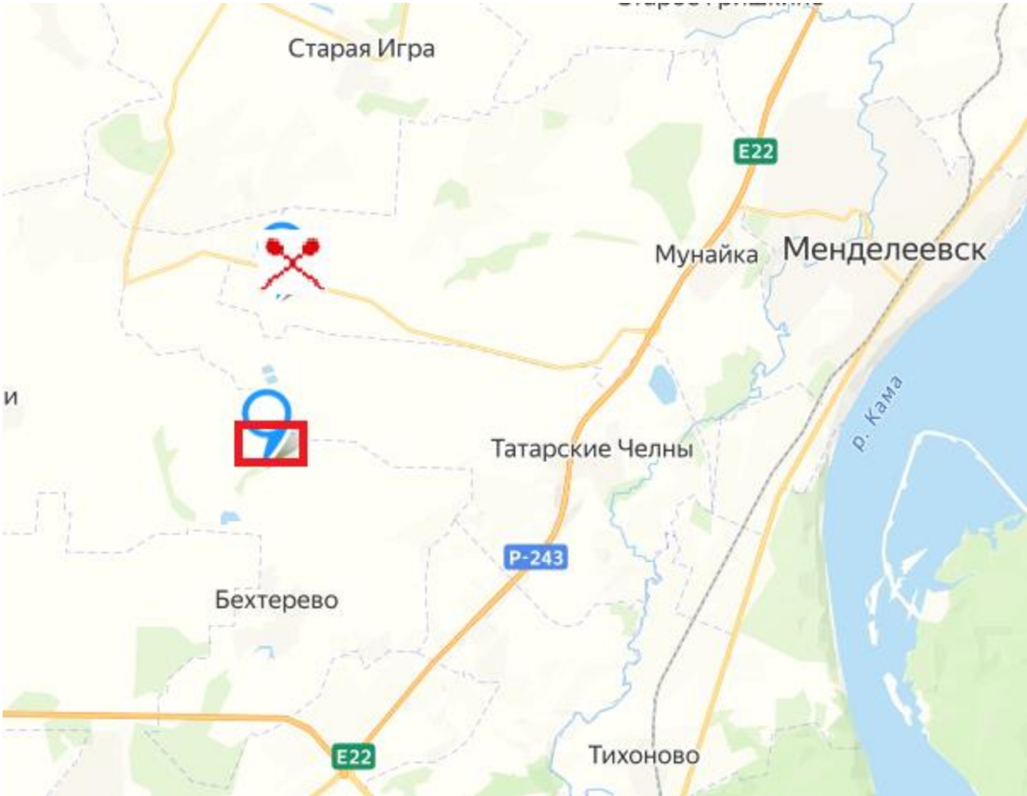
Аптечки первой помощи	Штука	По 1 на каждые пять человек, участвующих в мероприятиях по тушению и недопущению распространения лесных пожаров			79-я пожарная часть по охране АО «Аммоний» Набережночелнинского отряда ППС ГКУ Республики Татарстан «Пожарная охрана Республики Татарстан». Республика Татарстан, Менделеевский район, Менделеевск, Промзона
-----------------------	-------	---	--	--	--



Лесной участок будет использоваться в соответствии с требованиями приказа Минприроды России от 09.04.2025 №183 "Об утверждении видов средств предупреждения и тушения лесных пожаров, нормативов обеспеченности данными средствами лиц, использующих леса, норм наличия средств предупреждения и тушения лесных пожаров при использовании лесов».

При эксплуатации линейных объектов технические средства («Бортовой автомобиль повышенной проходимости или вездеход» и «Малый лесопатрульный комплекс или легковой автомобиль повышенной проходимости (полный привод)») не требуются.

Пункт сосредоточения инвентаря размещен с учетом трехчасовой возможности доставки ресурсов пожаротушения по адресу: 79-я пожарная часть по охране АО «Аммоний» Набережночелнинского отряда ППС ГКУ Республики Татарстан «Пожарная охрана Республики Татарстан». Республика Татарстан, Менделеевский район, Менделеевск, ПромзонаТематическая лесная карта мест размещения пожарной техники, оборудования, снаряжения инвентаря прилагается. Приложение 3

Тематическая лесная карта  
Пространственное размещение пожарной техники,оборудования, инвентаря  
Субъект: 79-я пожарная часть по охране АО «Аммоний» Набережночелнинского отряда  
ППС ГКУ Республики Татарстан «Пожарная охрана Республики Татарстан». Республика  
Татарстан, Менделеевский район, Менделеевск, Промзона  
(название)  
Масштаб 1:100000 ↑ с



Условные обозначения:  пункт сосредоточения пожарной техники, оборудования, инвентаря ;  
 арендованный участок;

Обоснование и характеристика видов и объемов планируемых профилактических мероприятий по защите лесов с указанием мест проведения профилактических мероприятий

Таблица №17

Целевое назначение лесов	N квартала	N выдела	Профилактические мероприятия	
			Профилактические лесохозяйственные мероприятия	Профилактические биотехнические мероприятия

[illegible]

**Сведения о наличии очагов вредных организмов на лесном участке (земельном участке из земель сельскохозяйственного назначения) с указанием их местоположения и мероприятий, необходимых для ликвидации очагов вредных организмов**

На лесном участке очагов вредных организмов, загрязнений и иных негативных воздействий на леса не выявлено.

Таблица №18

Наименование очагов вредных организмов	Целевое назначение лесов	Лесничество, участковое лесничество или кадастровый номер земельного участка из земель сельскохозяйственного назначения	N квартала	N выдела	Площадь, га	Мероприятия, необходимые для ликвидации очагов вредных организмов
1	2	3	4	5	6	7
-	Защитные леса	Елабужское, Менделеевское	82	15	1,0538	-
-	Защитные леса	Елабужское, Менделеевское	82	16	0,3054	-

**Сведения о повреждении и гибели лесов на начало действия проекта освоения лесов с указанием их местоположения**

Таблица №19

Наименование причин повреждения и гибели лесов	Целевое назначение лесов	Лесничество, участковое лесничество или кадастровый номер земельного участка из земель сельскохозяйственного назначения	N квартала	N выдела	Площадь поврежденных и погибших насаждений нарастающим итогом, га	Площадь погибших насаждений нарастающим итогом, га
1	2	3	4	5	6	7
-	Защитные леса	Елабужское, Менделеевское	82	16		
-	Защитные леса	Елабужское, Менделеевское	82	15		

Повреждения и гибель лесов на начало действия проекта не выявлены.

**Обоснование и характеристика видов и объемов планируемых санитарно-оздоровительных мероприятий на лесном участке, с указанием мест проведения санитарно-оздоровительных мероприятий**

Таблица №20

[illegible]

Резервные леса									
Итого									
Эксплуатационные леса									
Итого									
Всего									

При использовании лесов не допускается ухудшение санитарного и лесопатологического состояния лесов.

В соответствии с Правилами санитарной безопасности в лесах, утвержденных Постановлением Правительства РФ от 09.12.2020 г. № 2047 «Об утверждении Правил санитарной безопасности в лесах».

Граждане и юридические лица, осуществляющие использование, охрану, защиту и воспроизводство лесов, в случае обнаружения признаков появления вредителей, болезней, неблагополучного состояния, значительного или массового повреждения или поражения обязаны в пятидневный срок с даты обнаружения проинформировать об этом уполномоченные органы.

Информация, направляется в письменном или электронном виде с указанием места выявления повреждения, причины повреждения (с описанием признаков повреждения), поврежденной породы деревьев, примерной площади повреждения и контактных данных заявителя: фамилия, имя, отчество (при наличии) и телефон).

Проверка информации, проводится уполномоченными органами в 30-дневный срок с момента ее получения.

Проведение лесопатологического обследования обеспечивается арендатором.

По результатам лесопатологического обследования осуществляется корректировка Проекта освоения лесов с последующим проведением Государственной экспертизы.

Санитарно-оздоровительные мероприятия не проектируются.

### Обоснование и характеристика проектируемых видов и объемов защитных мероприятий в зонах радиоактивного загрязнения (если таковые имеются)

Таблица №21

Наименование лесничества, участкового лесничества или кадастровый номер земельного участка из земель сельскохозяйственного назначения	Номер лесного квартала	Перечень выделов	Площадь, га	Зона загрязнения (низкая, средняя, высокая, крайне высокая)	Защитные мероприятия в зонах радиоактивного загрязнения (на площади, га)			
					Установка предупреждающих аншлагов, шт.	Радиационный контроль лесных ресурсов (по видам)	Дозиметрический контроль при проведении лесохозяйственных работ	Прочие защитные мероприятия
1	2	3	4	5	6	7	8	9
Елабужское, Менделеевское	82	15	1,0538	-		-		
Елабужское, Менделеевское	82	16	0,3054	-		-		

При использовании лесов не допускается ухудшение санитарного и лесопатологического состояния лесов.

В соответствии с Правилами санитарной безопасности в лесах, утвержденных Постановлением Правительства РФ от 09.12.2020 г. № 2047 «Об утверждении Правил санитарной безопасности в лесах».

Граждане и юридические лица, осуществляющие использование, охрану, защиту и воспроизводство лесов, в случае обнаружения признаков появления вредителей, болезней, неблагополучного состояния, значительного или массового повреждения или поражения обязаны в пятидневный срок с даты обнаружения проинформировать об этом уполномоченные органы.

Информация, направляется в письменном или электронном виде с указанием места выявления повреждения, причины повреждения (с описанием признаков повреждения), поврежденной породы деревьев, примерной площади повреждения и контактных данных заявителя: фамилия, имя, отчество (при наличии) и телефон).

Проверка информации, проводится уполномоченными органами в 30-дневный срок с момента ее получения.

Проведение лесопатологического обследования обеспечивается арендатором.

По результатам лесопатологического обследования осуществляется корректировка Проекта освоения лесов с последующим проведением Государственной экспертизы.

Санитарно-оздоровительные мероприятия не проектируются.

### Ведомость лесотаксационных выделов (земельных участков из земель сельскохозяйственного назначения), входящих в зоны радиоактивного загрязнения (если таковые имеются), с указанием ограничений по видам использования лесных участков (земельных участков из земель сельскохозяйственного назначения) и заготовки лесных ресурсов

Таблица №22

Лесничество, участковое лесничество или кадастровый номер земельного участка из земель сельскохозяйственного назначения	N квартала	N выдела	Площадь, га	Зона загрязнения (низкая, средняя, высокая, крайне высокая)	Ограничение использования лесного участка (земельных участков из земель сельскохозяйственного назначения)
1	2	3	4	5	6
Елабужское, Менделеевское	82	15	1,0538	-	-
Елабужское, Менделеевское	82	16	0,3054	-	-

Зона радиоактивного загрязнения отсутствует.

### Площадь земель, нуждающихся в лесовосстановлении

Мероприятия по лесовосстановлению не проектируются.

Таблица №23

Категория земель фонда лесовосстановления	Лесничество, участковое лесничество	N квартала	N выдела	Площадь, га
1	2	3	4	5
	Елабужское, Менделеевское			

### Плановые способы и объемы лесовосстановления

Способы и объемы лесовосстановительных работ на лесном участке не представлены, так как не планируются.

Таблица №24

Категории земель, требующих лесовосстановления	Искусственное лесовосстановление			Комбинированное лесовосстановление	Естественное лесовосстановление	Всего
	итого	в том числе посев	в том числе посадка			
1	2	3	4	5	6	7
Итого						

### Ведомость лесотаксационных выделов (земельных участков из земель сельскохозяйственного назначения), в которых планируются мероприятия по лесовосстановлению

Мероприятия по лесовосстановлению не планируются, ведомость не заполняется.

Таблица №25

Категория земель фонда лесовосстановления	Лесничество, участковое лесничество или кадастровый номер земельного участка из земель сельскохозяйственного назначения	N квартала	N выдела	Площадь, га	Планируемый способ лесовосстановления
1	2	3	4	5	6
	Елабужское, Менделеевское				

### Ведомость лесотаксационных выделов (земельных участков из земель сельскохозяйственного назначения), в которых проектируются мероприятия по уходу за лесами

Уход за лесами на лесном участке не проектируется.

Таблица №26

Лесничество, участковое лесничество или кадастровый номер земельного участка из земель сельскохозяйственного назначения	Вид ухода	Целевая порода	N квартала	N выдела	Площадь, га
1	2	3	4	5	6
Елабужское, Менделеевское					

### Площадь лесов, нуждающихся в уходе за лесами, проектируемые виды и ежегодные объемы ухода за лесами при воспроизводстве лесов, не связанные с заготовкой древесины

Таблица №27

Породы (указывается конкретная порода при необходимости)	Площадь лесов, нуждающихся в уходе за лесами, га	Ежегодная площадь ухода за лесами, га	Вид ухода за лесами
1	2	3	4
<b>Хвойное</b>			
Итого			
<b>Твердолиственное</b>			
Итого			
<b>Мягколиственное</b>			
Итого			
Всего			

Уход за лесами на лесном участке не проектируется. Таблица "Проектируемые виды и ежегодные объемы ухода за лесами при воспроизводстве лесов, не связанные с заготовкой древесины" не заполняется.

### Ведомость лесотаксационных выделов (земельных участков из земель сельскохозяйственного назначения), в которых проектируются мероприятия по охране объектов животного и растительного мира, водных объектов

Общие требования Постановления Кабинета Министров РТ от 15 сентября 2000 г. № 669 по предотвращению гибели объектов животного мира при осуществлении производственных процессов, а также при эксплуатации транспортных магистралей, трубопроводов, линий связи и электропередачи на территории Республики Татарстан будут обеспечены.

Мероприятия по охране объектов растительного мира не проектируются.

Таблица №28

Наименование объекта	Проектируемые мероприятия	Лесничество, участковое лесничество или кадастровый номер земельного участка из земель сельскохозяйственного назначения	N квартала	N выдела	Площадь, га	Объем, единица измерения
1	2	3	4	5	6	7
объекты животного мира	Проведение мероприятий в соответствии с разделом VII Постановления Кабинета министров РТ от 15 сентября 2000 года N 669	Елабужское, Менделеевское	82	15	1,0538	1,0538, Гектар
объекты животного мира	Проведение мероприятий в соответствии с разделом VII Постановления Кабинета министров РТ от 15 сентября 2000 года N 669	Елабужское, Менделеевское	82	16	0,3054	0,3054, Гектар

## II. Организация использования лесов

### Строительство, реконструкция, эксплуатация линейных объектов

Сведения о характеристиках и обосновании проектируемых видов и объемов работ по строительству, реконструкции, эксплуатации линейных объектов

Таблица №29

N п/п	Вид проектируемых работ по строительству, реконструкции, эксплуатации линейных объектов	Характеристика и обоснование проектируемых работ по строительству, реконструкции, эксплуатации линейных объектов	Объем проектируемых работ по строительству, реконструкции, эксплуатации линейных объектов
1	2	3	4
1	строительство, реконструкция эксплуатация линейных объектов	и Проект планировки территории и проект межевания территории для размещения объекта "Строительство ВЛ 110 кВ Щелоков -Азот № 1, ВЛ 110 кВ Щелоков-Азот № 2 и ПС 110 кВ Азот", утвержденный Кабинетом Министров РТ 10.04.2025 г № 215. Распоряжение об установлении публичного сервитута № 01-2366 от 11.12.2025 г. с целью сдирования строительных и иных материалов, возведения некапитальных строений, сооружений (включая ограждения, бытовки, навесы) и (или) размещения строительной техники, которые необходимы для обеспечения строительства, реконструкции, ремонта инженерных сооружений, объектов транспортной инфраструктуры федерального, регионального или местного значения, на срок указанный для строительства, реконструкции. ремонта объекта "ВЛ 110 кВ Щелоков-Азот №, ВЛ 110 кВ Щелоков-Азот 2 и ПС 110 кВ Азот"	1,3592 га

**Характеристика существующих и проектируемых объектов, строений и сооружений при строительстве, реконструкции, эксплуатации линейных объектов на лесном участке (земельном участке из земель сельскохозяйственного назначения)**

Таблица №30

Наименование объекта, строения, сооружения	Лесничество, участковое лесничество или кадастровый номер земельного участка из земель сельскохозяйственног о назначения	N квартала	N выдела	Площадь объекта, строения, сооружения, м2	Протяженност ь объекта, м	Характеристика объекта	Проектируемые мероприятия
1	2	3	4	5	6	7	8
Проектируемые объекты							
Объекты, не связанные с созданием лесной инфраструктуры							
Временные вспомогательные сооружения, необходимые для обеспечения строительства, реконструкции, эксплуатации линейных объектов	Елабужское, Менделеевское	82	15	10 538	452		сладирование строительных и иных материалов, возведение некапитальных строений, сооружений (включая ограждения, бытовки, навесы) и (или) размещение строительной техники
Временные вспомогательные сооружения, необходимые для обеспечения строительства, реконструкции, эксплуатации линейных объектов	Елабужское, Менделеевское	82	16	3 054	317		сладирование строительных и иных материалов, возведение некапитальных строений, сооружений (включая ограждения, бытовки, навесы) и (или) размещение строительной техники

Тематическая лесная карта "Характеристика существующих и проектируемых объектов, строений и сооружений при строительстве, реконструкции,эксплуатации линейных объектов на лесном участке" прилагается. Приложение 4.

**Тематическая лесная карта**

**Характеристика существующих и проектируемых объектов, строений и сооружений при строительстве, реконструкции, эксплуатации линейных объектов на лесном участке**

**Республика Татарстан, Елабужский муниципальный район**

(субъект Российской Федерации, муниципальное образование)

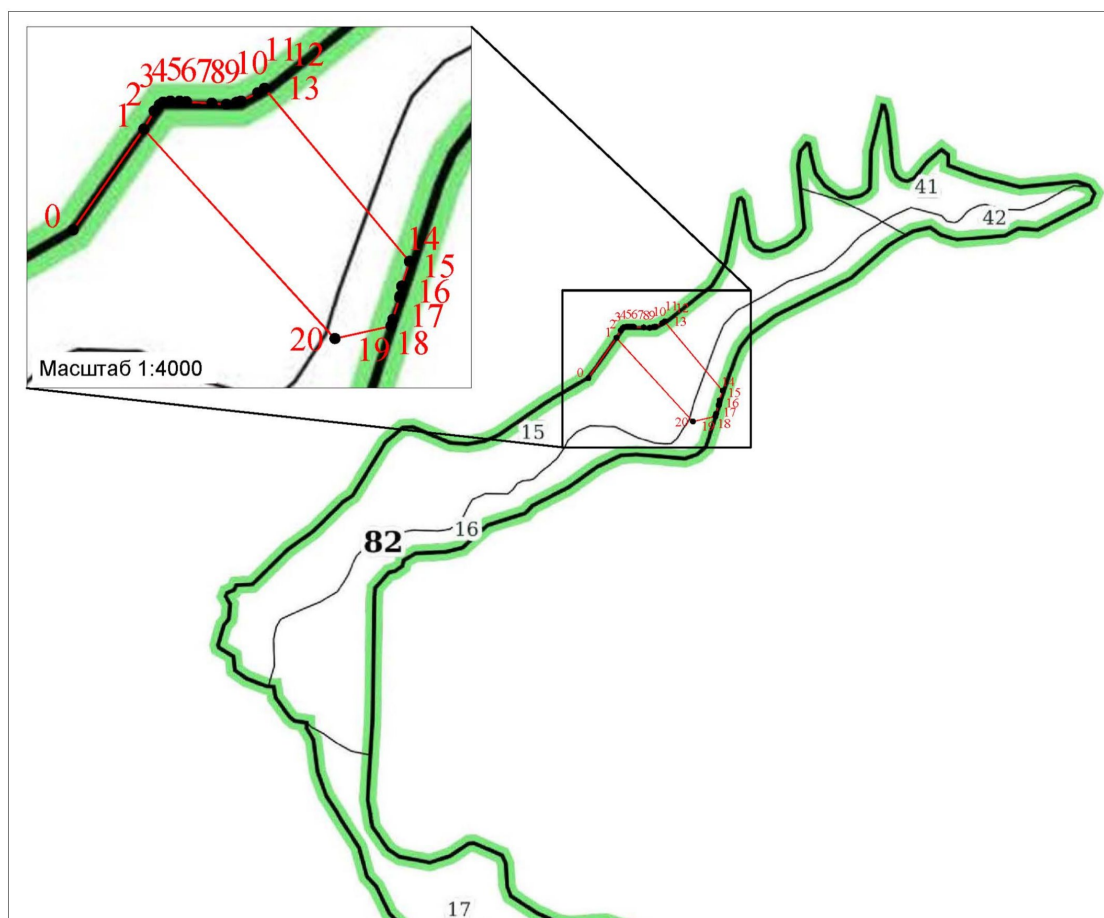
**Лесничество (лесопарк) Елабужское**

(название)


**Участковое лесничество Менделеевское, № квартала 82 выделов 15, 16;**

(название)

Масштаб 1: 10 000



Условные обозначения: существующие объекты: -нет;

проектируемые объекты: -  временные вспомогательные сооружения, необходимые для обеспечения строительства, реконструкции и эксплуатации линейных объектов;

**Проектируемый объем рубок лесных насаждений на лесном участке (земельном участке из земель сельскохозяйственного назначения), предназначенном для строительства, реконструкции, эксплуатации линейных объектов**

Проектируемые объекты, строения, сооружения	Лесничество, участковое лесничество или кадастровый номер земельного участка из земель сельскохозяйственного назначения	N квартала	N выдела	Площадь объекта, строения, сооружения, м2	Объем рубок, м3			
					корневой запас	в т.ч. хвойные	ликвидный запас	в т.ч. хвойные
1	2	3	4	5	6	7	8	9
Временные вспомогательные сооружения, необходимые для обеспечения строительства, реконструкции, эксплуатации линейных объектов	Елабужское, Менделеевское	82	15	10 538				
Временные вспомогательные сооружения, необходимые для обеспечения строительства, реконструкции, эксплуатации линейных объектов	Елабужское, Менделеевское	82	16	3 054				
<b>ИТОГО</b>				<b>13 592</b>				

Рубка на лесном участке не проектируется.